

离石区乡镇(街道)志

非会员水印

中共党史出版社

离石区乡镇(街道)志



主编 孙银爱

非会员水印



中共党史出版社

《离石区乡镇(街道)志》编纂委员会

主 任 常书铭 吕文平

副主任 李溢涛 刘晓勤 王香莲 (女) 侯光钰 李 新 孙银爱 (女)

委 员 (按姓氏笔画为序)

马小兵 王月亮 王 宇 王候明 王惊雷 付应明
刘 鹰 任利星 李克勤 李治国 李建国 李建红 (女)
李保云 杜永红 杨光明 张瑞春 张致滨 张彩平 (女)
吴 卿 赵慧瑛 高新平 高城君 郭晋斌 雒国祥
薛殿伟 魏玉青

《离石区乡镇(街道)志》编写人员

审 定 李溢涛 侯光钰

编 审 李 新 徐锦笙

主 编 孙银爱

编 辑 梁瑞兵 张 静

参编人员 (按姓氏笔画为序)

王旭平 王泽峰 王荣伟 王景洲 王 毅 付应明 冯子青
冯建斌 乔爱生 闫艳军 刘建斌 刘渊平 孙双梅 孙晶晶
陈艳虹 陈斌照 吴安平 吴杰才 杨 芳 李卫平 李中林
李桂兰 李彩虹 李 强 张平生 张庆华 张 梅 张锦燕
胡旭峰 赵慧瑛 高吕琼 高春长 郭建斌 梁瑞兵 渠爱红
薛 军

摄 影 高小明 刘和平 吴杰才

序

盛世修志，存史资政。我区有史以来首部乡镇(街道)志经过编修人员几年的辛勤劳作，终于纂修成书，出版问世，的确是一项很了不起的成就。《志》是一块历史的丰碑，《离石区乡镇(街道)志》逢盛世付梓，是我区社会主义精神文明建设又一重要成果。为此，我表示热烈的祝贺！

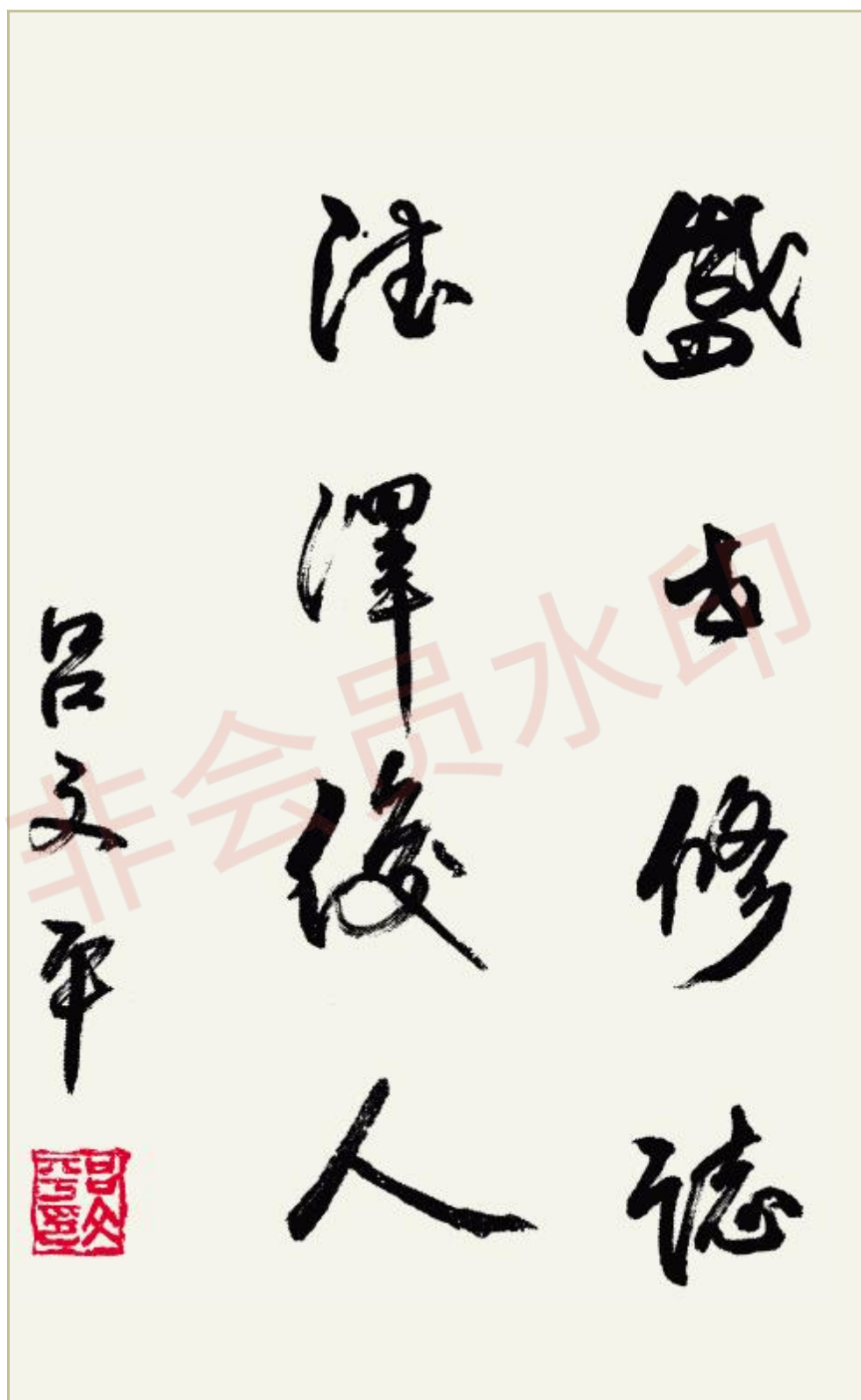
离石历史悠久，人杰地灵，从古到今地域范围几经变迁，乡村级行政设置亦多次变更。《离石区乡镇(街道)志》纵溯古代发端，横揽当今百业，用历史唯物主义和辩证唯物主义的观点，记载了我区乡镇(街道)各个时期的地域社情、文明变迁，是一部内容详实、资料丰富的乡(镇、街道)情大观。全志图、文、表并重，有史有事、脉络清晰，详近略古，记实客观，具有鲜明的地域特色和时代特征，堪为研究离石乡镇文化的基本文献，至为难得。

修志为用是修志的宗旨，从志中可观兴衰得失，鉴古今利弊，前事不忘，后事之师，扬长避短，革故鼎新。历史上治国治郡治县都很重视民情，看重民之现状、民之愿望、民之所求，顺民心则百业兴，民兴顺则国运昌。深望离石各界有识有志之士，审时度势，读志用志，顺应民心，借鉴历史，服务当前、引领未来，为离石的各项事业做出应有的贡献！

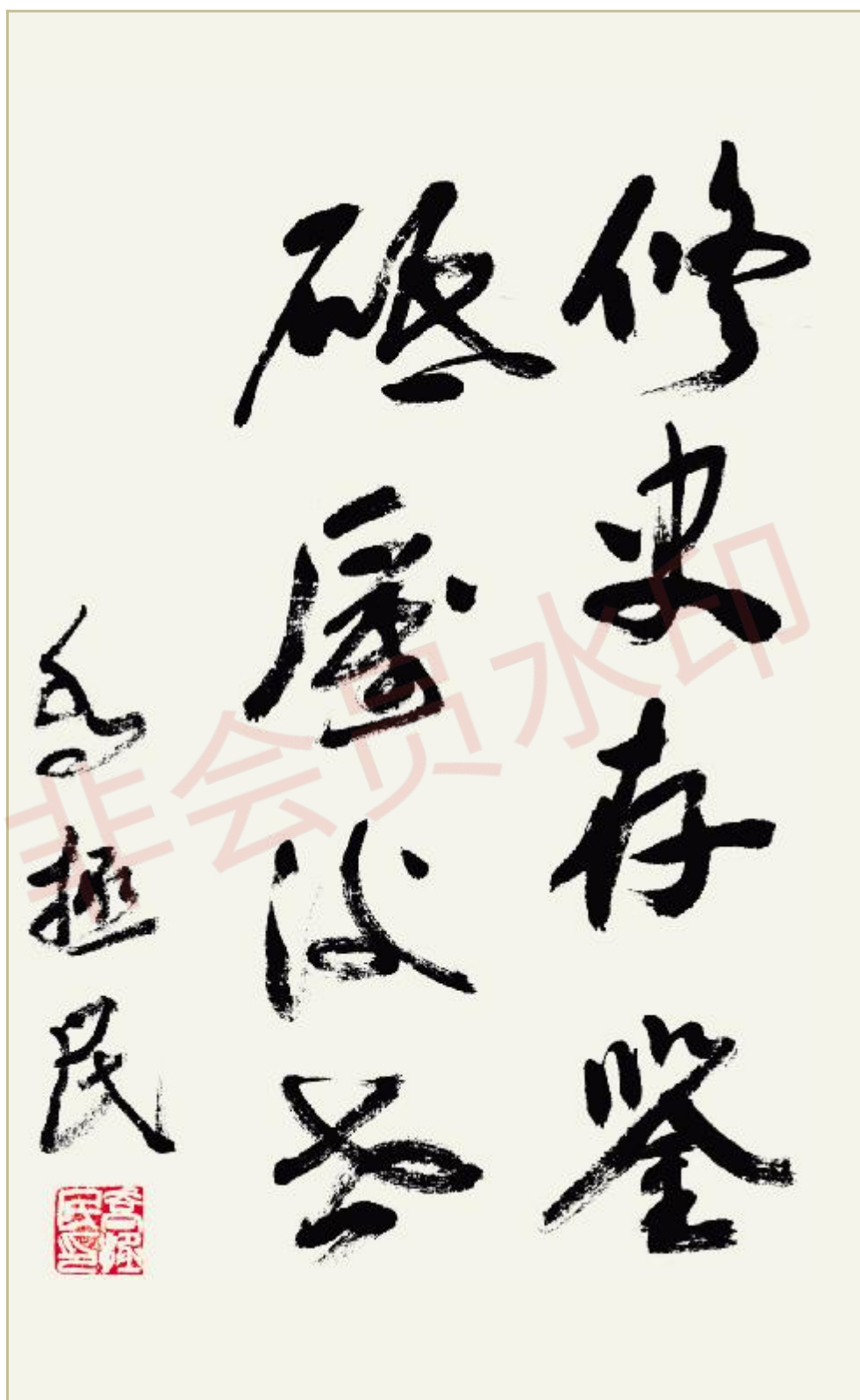
是为序。

中共吕梁市委常委、离石区委书记 常书铭

2015年4月



吕文平 方山人，离石区人民政府区长

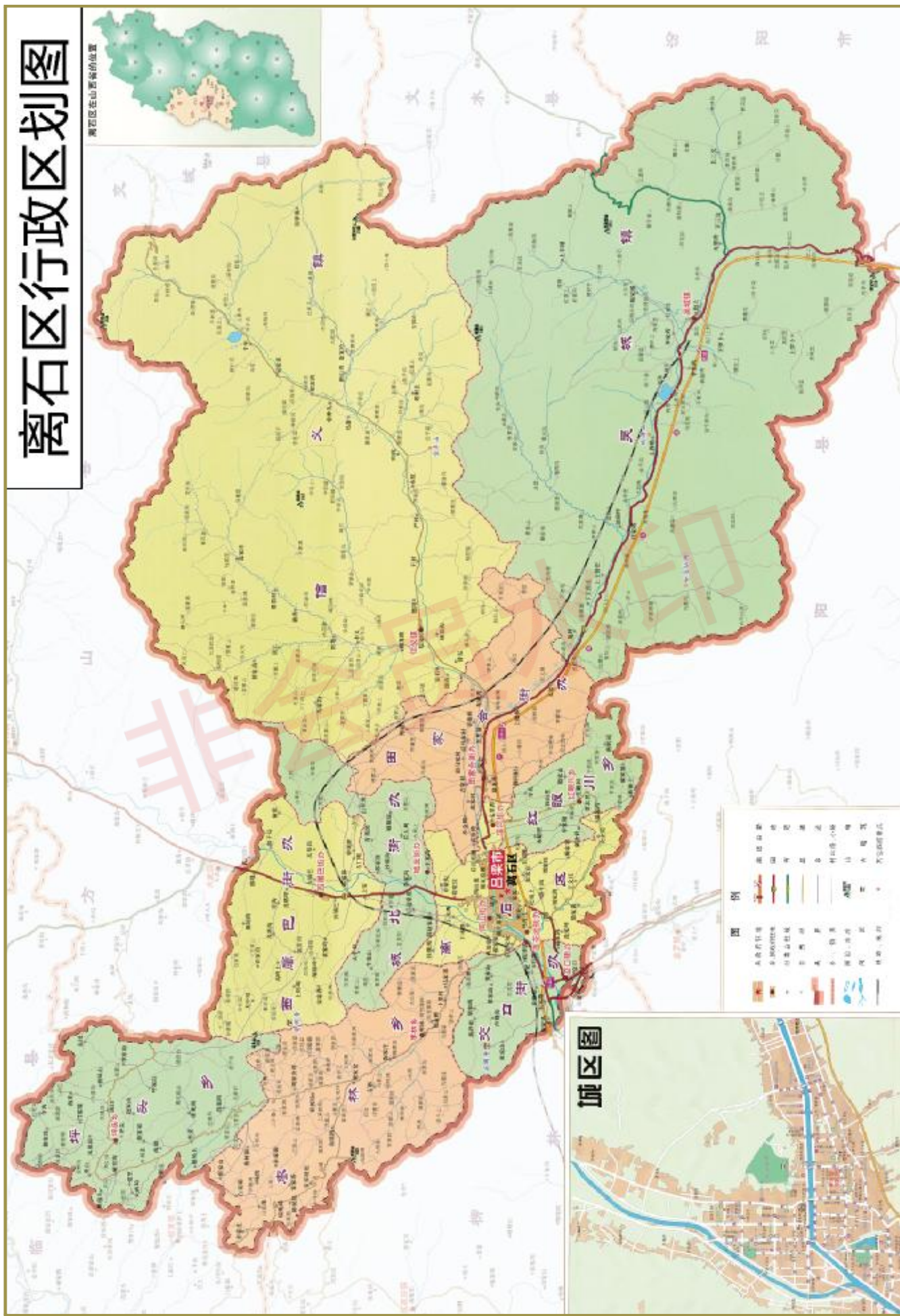


乔拯民 离石人，离石区人大常委会委员会主任

非会员水印

离石区行政区划图

离石区在山西省的位置



- 图例
- 离石市界址
 - 离石市城区
 - 离石市郊区
 - 离石市农村
 - 离石市山区
 - 离石市平原
 - 离石市丘陵
 - 离石市山地
 - 离石市水域
 - 离石市其他

城区图






骨脊山




千年西华镇旅游景区



宝峰山



金阁寺



安国寺



凤山雪韵



白马仙洞旅游景区



离石汉画像石博物馆



枣林乡彩家庄古民居



烈士陵园浮雕局部



六六学校旧址大门与耳房



田家会街道辛安亭故居



辛安亭故居东厢房



离石战国时期圆足布



西属巴街道出土的新石器时代石器



离石汉画像石



安国寺于成龙展厅



金陵寺铁佛



凤山公园



莲花池公园



市民广场



位于城北街道的吕梁火车站



位于信义镇的环城高速



新城建设



核桃
经济林



机械
耕种



信义镇高科技农业园区



吴城镇蔬菜大棚



川东集团小杂粮加工



南梁甜瓜



西属巴街道大棚甜瓜种植



西属巴街道上安村粉条加工



高科技农业园区虫草培植



高科技农业园区食用菌培育



莲花池街道徐家沟养鸡场



吴城镇大象禽业养殖基地
技术人员对种猪做防疫监测



石头造纸



产业基地装配无人直升机
数字生态科技城无人机



数字生态科技城云计算中心



莲花池街道大土河工业园区



田家会街道川东水泥有限公司



信义镇新龙科技有限公司



滨河街道美特好超市

位于凤山街道的体育馆



莲花池街道兴南市场

交口街道聚富汽贸园



滨河街道泰化物资城



田家会街道居然之家





城北街道王家沟幼儿园



西属巴街道西属巴中学



田家会街道离石江阴高中



城北街道社区卫生服务中心



坪头乡后庄红白理事会



坪头乡敬老院老人集中就餐



枣林乡三山集移民新村




农民休闲娱乐场所一角



社区居委会



泰怡公园



刺绣艺术——手工鞋垫



剪纸艺术——马到成功



剪纸艺术——凤凰戏牡丹



离石弹唱



秧歌展演

凡 例

一、本志以马列主义、毛泽东思想、邓小平理论、“三个代表”重要思想和科学发展观为指导，坚持辩证唯物主义、历史唯物主义观点，力求全面、客观地记述离石区乡镇(街道)发展的轨迹。

二、本志上限不等高，尽可能追溯到事物发端，下限至 2012 年。部分内容超限记载，部分内容因资料欠缺有断限现象。

三、本志体例为条目体，分目、条目、子目，述、志、传、图、录等并用。为保持乡镇(街道)的整体性，以乡镇、街道作为总条目。本志设概述、滨河街道、莲花池街道、凤山街道、城北街道等总条目 13 个。

四、本志纪年，中华民国成立前，使用历史纪年并括注公元纪年。中华民国成立后，使用公元纪年；××年代均指 20 世纪××年代。

五、本志使用计量单位执行国务院 1984 年 2 月 27 日颁布的《关于在我国统一实行法定计量单位的命令》。为方便读者，面积单位多用亩，千克、千米仍记作公斤、公里。

六、本志志中数字、标点遵循国家标准和出版规定，志中数字书写以 GB/T15835—2011《出版物上数字用法》为准，使用标点符号以 GB/T15834—2011《标点符号用法》为准。

七、本志人物分人物传、人物简介，为本籍和客籍已故的有特殊贡献、较大影响者立传，为本籍部分在世的具有较大贡献者简介；人物在只有人物传或人物简介时，不再分传和简介。

八、本志资料主要由乡镇(街道)提供，有些资料来源于知情者的口述资料。资料来源广泛，使用资料均不注明出处。

非会员水印

目 录CONTENTS

概 述	1
-----------	---

滨河街道

概 况	9
建置沿革	10
党委、人大、政府、政协领导机构	10
工作机构	11
村落、居委会简介	12
姓氏分布	14
社会经济发展情况	14
农 业	15
林 业	15
工 业	16
商贸业	17
基础设施建设	19
教 育	20
医疗卫生	21
社会保障	22
文 化	22
名胜古迹	23
革命遗址	25
人 物	26
附 1：烈士英名录	28
附 2：撤并乡镇(街道)简介	28

莲花池街道

概 况	35
建置沿革	36
党委、人大、政府、政协领导机构	36
工作机构	37

村落、居委会简介	39
姓氏分布	41
社会经济发展情况	41
农 业	42
林 业	43
工 业	43
商贸业	45
基础设施建设	46
教 育	47
医疗卫生	47
社会保障	48
文 化	49
名胜古迹	49
革命遗址	52
人 物	53
附：烈士英名录	58

凤山街道

概 况	61
建置沿革	62
党委、人大、政府、政协领导机构	63
工作机构	63
村落、居委会简介	64
姓氏分布	66
社会经济发展情况	67
农 业	68
商贸业	68
基础设施建设	70
新农村建设	70
教 育	72

医疗卫生	72
社会保障	73
文 化	73
风景名胜	73
革命遗址	75
人 物	76
附：烈士英名录	77

城北街道

概 况	81
建置沿革	83
党委、人大、政府、政协领导机构	84
工作机构	85
村落简介	87
姓氏分布	89
社会经济发展情况	89
农 业	90
工 业	90
基础设施建设	92
教 育	93
医疗卫生	93
社会保障	94
文 化	94
名胜古迹	95
人 物	95
附：烈士英名录	96

交口街道

概 况	99
建置沿革	100
党委、人大、政府、政协领导机构	101
工作机构	103
村落简介	104
姓氏分布	106
社会经济发展情况	106

农 业	107
工 业	108
商贸业	108
基础设施建设	110
新农村建设	110
教 育	111
医疗卫生	112
社会保障	112
文 化	113
名胜古迹	114
革命遗址	115
人 物	116
附：烈士英名录	120

田家会街道

概 况	125
建置沿革	126
党委、人大、政府、政协领导机构	127
工作机构	129
村落简介	132
姓氏分布	135
社会经济发展情况	136
农 业	136
林 业	137
工 业	139
商贸业	142
基础设施建设	143
教 育	145
医疗卫生	147
社会保障	148
文 化	148
名胜古迹	149
人 物	150
附：烈士英名录	155

西属巴街道

概 况	159
建置沿革	160
党委、人大、政府、政协领导机构	160
工作机构	162
村落简介	164
姓氏分布	167
社会经济发展情况	168
农 业	168
林 业	169
工 业	170
商贸业	171
基础设施建设	172
新农村建设	173
教 育	175
医疗卫生	176
社会保障	176
文 化	177
名胜古迹	177
革命遗址	179
人 物	179
附：烈士英名录	182

吴 城 镇

概 况	185
建置沿革	187
党委、人大、政府、政协领导机构	188
工作机构	190
村落简介	191
姓氏分布	195
农 业	196
林 业	197
工 业	198
商贸业	198

基础设施建设	199
教 育	200
医疗卫生	201
社会保障	201
文 化	202
名胜古迹	202
革命遗址	204
人 物	206
附 1：烈士英名录	207
附 2：撤并乡镇简介	208

信 义 镇

概 况	213
建置沿革	215
党委、人大、政府、政协领导机构	216
工作机构	218
村落简介	219
姓氏分布	222
农 业	223
林 业	224
工 业	226
商贸业	228
基础设施建设	228
新农村建设	230
教 育	232
医疗卫生	232
社会保障	233
文 化	233
名胜古迹	234
革命遗址	238
人 物	241
附 1：烈士英名录	245
附 2：撤并乡镇简介	248

枣 林 乡

概 况	253
建置沿革	254
党委、人大、政府、政协领导机构	254
工作机构	256
村落简介	257
姓氏分布	259
社会经济发展情况	260
农 业	261
林 业	261
工 业	262
商贸业	263
基础设施建设	263
新农村建设	265
教 育	266
医疗卫生	266
社会保障	267
文 化	267
名胜古迹	267
革命遗址	268
人 物	269
附 1：烈士英名录	273
附 2：撤并乡镇简介	275

红 眼 川 乡

概 况	279
建置沿革	281
党委、人大、政府、政协领导机构	282
工作机构	284
村落简介	285
姓氏分布	287
农 业	288
工 业	290

特 产	291
基础设施建设	291
新农村建设	292
社会事业	292
名胜古迹	293
人 物	295
附：烈士英名录	295

坪 头 乡

概 况	299
建置沿革	300
党委、人大、政府、政协领导机构	300
工作机构	302
村落简介	303
姓氏分布	306
社会经济发展情况	307
农 业	309
林 业	309
工 业	310
商贸业	311
基础设施建设	311
新农村建设	313
教 育	313
医疗卫生	314
社会保障	314
文 化	315
名胜古迹	316
革命遗址	316
人 物	317
附 1：烈士英名录	322
附 2：撤并乡镇简介	324

后 记	326
-----------	-----

概 述

离石区位于山西省西部、吕梁山西麓中段腹地，四周群山环绕，东南至薛公岭与汾阳县交界，东与文水县、交城县相邻，北与方山县相靠，西南与柳林县毗邻，南与中阳县相邻。地理坐标位于东经 110°56′11″—111°35′45″，北纬 37°21′31″—37°44′01″。地势东北高西南低，版图东北宽而西南窄。境域东西直线距离约 56 公里，南北直线距离约 35 公里，总面积 1324 平方公里，其中城区 12 平方公里，辖 7 个街道、2 镇、3 乡，分别为滨河街道、莲花池街道、凤山街道、城北街道、交口街道、田家会街道、西属巴街道、信义镇、吴城镇和红眼川、坪头乡、枣林乡，共有 193 个行政村，15 个居委会，人口 32.5 万。

离石地处华北地区通往西北的咽喉要地，战略交通地位十分重要，《永宁州志》云：“北倚吕梁、南抱孟门、左蟠芦岭、右跨黄河，诚全晋之保障，三关之藩篱也。”自东汉西河郡治迁置于此后，离石一直是晋西的区域性政治中心。县城作为郡、州治驻地已有 1870 余年的历史。1971 年 4 月，吕梁地区成立后，离石为吕梁行署驻地。

离石区的建置沿革，可追溯到战国时代。离石区，战国为赵之离石邑。秦属太原郡。西汉置离石县，属西河郡。据唐《元和郡县图志》载：“县东北有离石水（今北川河），因取名焉。”东汉永和五年（140），西河郡治迁此，灵帝末，郡县俱废。三国魏黄初二年（221）复置县。晋属西河国，永兴元年（304）匈奴左部帅刘渊起兵反晋，建北汉政权，置都于离石。后燕置离石护军。北魏明帝置离石镇。北齐天保三年（552）置昌化县。北周建德六年（577）县改石州。隋大业初改离石郡。唐武德元年（618）复改石州，天宝元年（742）改昌化郡，乾元元年（758）复改石州。北宋至金，县名俱称离石，属石州。元中统二年（1261）县入石州，三年（1262）复置县。明洪武三年（1370）县入石州。明隆庆元年（1567），蒙古陷城之后，署州事太原府同知李春芳因石、失音相同，嫌其不祥改为永宁州。1912 年改永宁县，1914 年复改离石，1918 年 3 月分设离石、方山两县，1941 年析置离东县，1946 年并入离石。新中国建立后，离石县属兴县专区。

1952 年，撤销兴县专区后，划归榆次专区（后改晋中专区）。1954 年，离石、方山合并，县名改离山县。1958 年，离山、中阳合并，县名复改离石。1971 年 5 月，吕梁地区成立后，原离石县迁驻柳林，新置离石郊区。10 月，离石县改为柳林县，离石郊区恢复为离石县。离石县城成为吕梁地区驻地。1996 年 5 月，离石撤县改市，离石县改为离石市。2004 年 6 月，吕梁地区撤地改市，离石市更名为离石区，属吕梁市管辖。

离石最早记载乡村级行政设置始于唐代，全县设有五个乡，一乡五百户。后来因与周边县的多次分合，乡村范围及名称多次变更。明、清两代实行都甲制，县下设置“都”，都下设置“甲”。清代设二坊八都，在城为坊，有宣阜、来安两坊。在乡为都，有东相都、仁城都、太孝都、勤忠都、青门都、泽远都、文北都、同南都。在都下又设所，全县有 39 所，辖村庄 476 个，有七袁所、田家会所、义居所、营皓所、吴城所、三交所、石村所、归信所、丰相所、小神头所、马于所、李白所、青龙所、柳林所、薛村所、穆郝所、长峪所、刘屈所、大庄所、柳城所、车轮所、河郭所、金罗所、长领所、东神所、大武所、店坪所、南相所、峪口所、河庄所、吉家庄所、横泉所、监军庄所、津良所、胡堡所、麻地会所、方山所、王家庄所、赤街所。

民国以后，实行区村制，区设区公所，村设村公所。一区为城区，二区为吴城，三区为柳林，四区为碛口，五区为大武。新中国成立以后，共辖 10 个区，有 84 个行政村，680 个自然村。第一区驻交口，第二区驻穆村，第三区驻成家庄，第四区驻大武，第五区驻信义，第六区驻吴城，第七区驻城内，第八区驻柳林，第九区驻坪头，第十区驻孟门。

1954 年 2 月，撤销区建置。同年 7 月，离石、方山两县合并后改称离山县，共辖有 120 个乡，有自然村 797 个。1958 年 10 月，中阳县与离山县合并为离石县，全县由乡村制统一改为人民公社制区划，下辖 19 个人民公社。1959 年 6 月，又将 19 个人民公社调整为 33 个人民公社。同年 10 月，恢复中阳县建制并划出原中阳所属区域后，离石县下属 21 个人民公社。1960 年 4 月，离石县增设城市人民公社。翌年撤销后并入城关人民公社。1961 年 6 月，经晋中专署批准，离石县原 21 个人民公社划分为 34 个人民公社。1965 年 1 月，根据晋中专署批示，新建城关镇、柳林镇。同年 2 月，撤销袁家山公社，新设王家沟公社。至 1971 年 4 月，吕梁地区建立前，离石县下属吴城、小神头、信义等 34 个人民公社，城关、柳林 2 个镇。

1971 年 4 月，吕梁地区成立时，将离石县一分为三。现离石区的前身离石郊区驻离石城关镇，下辖城关、王家沟、田家会、红眼川、信义、阳坡、小神头、吴城共 8 个人民公社及城关镇。坪头、西则人民公社和结绳塬、枣林、交口人民公社则分别由临县和迁驻柳林的离石县（1971 年 7 月改称柳林县）管辖。1971 年 8 月，离石郊区改称离石县，同年 8 月和 10 月，原划归临县的坪头、西则人民公社和划归柳林县的结绳塬、枣林、交口人民公社改归离石县管辖。至此，离石全县共辖城关、交口、田家会、西属巴、吴城、信义、红眼川、王营庄、小神头、阳坡、王家沟、坪头、枣洼、结绳塬、枣林共 15 个人民公社和城关镇。

1984 年 5 月 12 日，经省人民政府批准，全县改社队制区划为乡（镇）村区划，改建为 6 个镇、9 个乡、253 个村民委员会。镇为城关镇、交口镇、田家会镇、西属巴镇、吴城镇、信义镇，乡为红眼川乡、王营庄乡、小神头乡、阳坡乡、王家沟乡、坪头乡、枣墟乡、结绳塬乡、枣林乡。乡镇一般设置领导职务有：正科级，书记、镇（乡）长各 1 人；副科

级，副书记、纪检书记、综治书记、武装部长各 1 人，副镇（乡）长 2—3 人；股级干部有农业员、水利员、农经员、统计员、企业管理员、计生员、司法员、广播员、民政员、土地员等（俗称八大员）及团委书记、妇联主任等。

2001 年，离石市撤乡并镇，城关镇和王家沟乡分别改称为城区街道办和城北街道办，王营庄乡并入吴城镇，阳坡、小神头乡并入信义镇，结绳塬乡并入枣林乡，枣窰乡并入坪头乡。撤并后，全市设 2 个街道、5 个镇、3 个乡。

2004 年 7 月，为了适应城市的不断扩展，便于建设和管理，将原来的城区街道分建为三个街道，滨河街道、莲花池街道、凤山街道；交口、田家会、西属巴 3 个镇亦改为交口街道、田家会街道、西属巴街道。至 2012 年底，离石区辖滨河、莲花池、凤山、城北、交口、田家会、西属巴 7 个街道，吴城、信义 2 镇，坪头、枣林、红眼川 3 个乡，下属 193 个村民委员会。领导职务有：正科级，书记、镇（乡）长或主任各 1 人；副科级，党委副书记、纪检书记、武装部长各 1 人，副主任（镇长、乡长）4 人，党委委员 2~3 人，组宣员 1 人，人大常委会委员会副主任 1 人，助理 1 人；股级干部有财政所长、办公室主任、农经站主任、统计员、民政助理、水利员、林业员、畜牧站站长、司法所所长、安监员、企业办主任、团委书记、妇联主任、土地员、劳动保障中心主任、信访办主任等。

2013 年 4 月，中共离石区委对 7 个街道内设机构和人员编制做了规定，各街道内设三个办事机构：党政综合办公室、经济管理办公室和社区事务办公室，保留两个事业单位：综合便民服务中心和计划生育服务站。领导职数设党工委书记 1 名，兼任人大常委会委员会主任；党工委书记 2 名，其中 1 人兼任街道办主任；纪委书记 1 名，兼管综治工作；组宣员 1 名，兼管组织、宣传、统战等工作；专武部长 1 名，副主任 3 名，人大工委副主任 1 名。

离石位于黄土高原的三川河流域，传统上是个农业县，更远一点属游牧区。到了魏晋时期，因地处边胡，仍以牧业为主，不事农耕。到唐以后，牧业才开始衰退，县域经济转以农林为主。清代人口猛增，大量废林种地，使原本森林茂密、草原广阔、土地肥美、水源丰富的山川变成了荒山秃岭、沟壑纵横、泉水干枯、气候失调、雨量减少、旱涝洪雹风霜冻七灾俱全的区域，尤以旱灾为重，有十年九旱之说。清同治八年（1869）、光绪三年（1877）、1935 年都是大旱年，粮食欠收，民众把糠秕、草根、树皮食尽，饥民遍地，尸骨遍野，甚至出现人吃人、狗吃狗的惨状。

新中国成立后，中共离石县委、县政府长期把发展农业生产作为中心工作。在社会主义建设初期，合作社、人民公社大搞农田基本建设，打坝堰、修梯田、植树造林、增加粮食产量。1954 年，离石县王家沟村在劳动模范王廷奎的带领下，一年打淤泥坝三条，成功地拦截了水土的流失。1955 年，县委书记刘耀的文章《依靠合作化开展大规模水土保持工作是完全可能的》被选入《中国农村社会主义高潮》一书，毛主席为此作了重要批示，称赞这是一篇好文章，可以做为黄河流域水土保持治理的范本推广。1956 年，全国第一次水

水土保持工作会议在离石县召开，与会代表参观了王家沟流域。1962年，离石县作为水土保持先进县，曾派代表出席全国黄河流域治理工作会议。自此，全县就以水土保持作为黄土高原贫瘠山区发展农业生产的最好途径，确立了“秋天治坡修梯田，冬天治沟打坝堰”的农田水利建设方针。

1964年，毛主席发出“农业学大寨”的号召后，全县掀起第二次修水平梯田、治沟打坝、造小平原、植树造林的高潮，持续时间长达10余年，不少村都有修梯田专业队，坚持常年进行不停息。80年代后，开始重点治理小流域，以三川河流域为治理重点，实行国家、集体、农户三方投资机制，确定了16个重点治理流域，展开大规模的水土保持综合治理工程。到90年代初期，全县治理面积70多万亩，占水土流失面积的一半以上，修建大坝14座，淤地坝1614座，河坝68公里。通过近40年的治理，全县生态环境得到明显改善，粮食产量稳定增长，正常年景下，梯田粮食亩产量达到200公斤以上，坝地粮食亩产量300公斤以上，水地粮食亩产量400公斤以上。

党的十一届三中全会召开后，农村推行包产到户，实行家庭联产承包责任制，离石由此进入改革开放的新时期。改革突破了人民公社管理模式，实施自主经营，多种经济成分并存，农业作物种植多样化，除粮食作物外，瓜果蔬菜种植面积大量增加，市场销售农产品多样丰富，同时，部分剩余劳动力转移到建筑业、商业、农副产品加工业、运输业、采掘业、制造业等各个行业。达到一定资金积累的富裕农民大力购置车辆搞运输或开门店。80年代中期，田家会村和霜雾都村运输业已具有一定规模，田家会村拥有运输车辆多达130余辆，从业人员近200人。交口街道因地处三县交界之处，改革开放后首先兴盛的是商贸业，从小门店发展到周边县最大的白面批发市场，各乡镇也纷纷壮大集体力量，实力较强的乡镇纷纷兴办起乡镇煤矿。进入80年代后期，村办和个体煤矿迅猛发展，煤藏丰富的田家会、红眼川、城关、交口、城北、坪头、西属巴采用股份制形式掀起建设小型煤窑高潮，到90年代中期，全县大小煤矿达40多家。煤炭的大量开采带动沿川煤焦业的发展，高崖湾焦化厂起步最早，后来城关、交口、信义等乡镇焦化厂也进入空前的繁荣时期，当时的沿东川河地段土焦炉一个挨着一个，煤焦产业极大地促进了县域经济的发展。到20世纪末，乡镇企业已是三分天下有其一，规模较大的有山西大土河焦化公司、吕梁市福利焦化厂、离石市聚富焦化厂、山西楼桥水泥有限公司、离石市盘龙茂盛焦化厂等。

2004年，区委、区政府为改善农村出行的困难，大力实施村村通、户户通工程。两年时间内完成村村通、户户通道路1180公里，全区95%以上的行政村、85%以上的农户实现水泥路和砖路通。同时加快农村公交车布局，行政村通客车率达到95%，彻底解决了农村群众行路难、路难行的问题。

2006年起，区委、区政府倾全区之力实施经济林覆盖工程，共栽植核桃经济林20万亩，所有山区村核桃林全部覆盖，实现了农村人均两亩核桃林的目标，为农民提供了稳

定的增收来源，并且在 2008 年重点奖励核桃王胡银柱等产业典型，2010 年建设核桃经济林精品园 57 个，为全面带动全区核桃林的管护发展起到了积极的示范作用。

各乡镇、街道积极落实中央强农惠农精神，切实兑现粮食直补、蔬菜补贴、养殖补贴、农机补贴、土地补偿等各项政策，全区 193 个行政村、23165 户、15 万农民群众得到实惠。

社会主义新农村建设取得显著成就。2006 年确定了 8 个试点村，2007 年确定了 19 个重点推进村，开展了村容村貌的整治工作，共硬化道路 277 公里，种植树木 21 万株，新建垃圾池 240 个，安装路灯 1632 盏，改厨 2311 个，改厕 2227 个，改圈 472 个，改水 10458 户，农民的居住环境大为改善。

2009 年以来，全区在全面建设新农村的同时，重点选择 10 个中心村，强力推进宜居新村整村推进工程，着力培养标准高、基础设施好、辐射能力强的特色村和示范村。共完成四化四改道路庭院硬化 12 万平方米，栽植各类树木 8 万株，安装路灯 578 盏，新建垃圾池 69 个，修建排水工程 1.4 万米，完成改厕 1396 户。改变村容村貌，新建农村休闲娱乐场所 10 个，整修面积 22 万平方米，砌墙 37 万平方米，贴面 4 万平方米，涂面 3.7 万平方米。部分完成了村庄门楼、古建修缮等特色建筑。

2011 年，全区以农业转型跨越发展为目标，确立了“一村一品”发展战略。在城郊街道，按照依托城市、服务城市、致富农民的思路，充分利用区位优势、资源优势和产业优势，重点发展以商贸业为主的城市配套服务业，形成商业门店经营、出租、专业市场、宾馆饭店、信息服务、货运中转等六大服务为主的新型主导产业。在偏远乡村，突出做好核桃经济林、林权制度改革、日光节能温室、移动大棚蔬菜等工作，重点发展猪、鸡、牛、羊等规模养殖业和农业观光旅游业。

2012 年，全区大力办好“五件实事”，解决农民红白喜事、讲究卫生、儿童上学、夜间出行、碾米难的问题。全区 53 个村铺开“五件实事”工程，28 个村新修了幼儿园，34 个村建起洗澡间，43 个村有了理发室，48 个村安装了路灯，42 个村新建了磨面碾米坊，47 个村修建了红白理事活动场所。

2013 年，面对新形势和新任务，区委、区政府站在新的历史起点上提出了“大城区、大园区、大民生、大生态、大环境”五大建设的工作格局，加强党的基层组织建设，夯实党的执政根基，以此来带动村级组织建设。以农民增收为核心，抓好“三农”工作，培育主导产业，促进农业产业化发展；重点在设施蔬菜、核桃经济林、规模养殖、食用菌栽培四大产业上下工夫；以明晰产权、规范管理、夯实基础为重点，扎实开展好“三资”、“三地确权”、“三务”公开工作；以中心村镇为重点，培育中心城镇，发展特色集镇，按照“一矿一企帮扶一个新农村”的办法，加强农村基础设施建设、产业发展、社会事业、生态环境建设，全面改善农村生产生活条件。

2015 年，离石处在特殊历史时期，面临着走出经济社会发展困局和净化政治生态的艰

巨任务，离石区委区政府以高度的政治责任感，勇于担当，提振信心、攻坚克难，确立了“实施双先双区”（“双先”即“党建为先、富民优先”，“双区”即“首善之区、先行之区”）、扎实推进“六大攻坚”（产业升级、大众创业、城乡一体、依法治理、环境创优、从严治党）的工作思路，着力破解离石经济社会发展难题和重建政治生态，开创弊革风清富民强区新局面。

滨河街道



滨河街道 2013 年行政区划图

概 况

滨河街道位于市区两级行政集中区、大中专院校集中区、商贸物流集中区，为城区经济发展较快的区域之一；是吕梁市委、市政府和离石区委、区政府所在地，也是全市政治经济文化的中心区域。

地理位置 滨河街道位于吕梁市离石城区东部，介于东经 $111^{\circ}14'13''$ — $111^{\circ}18'62''$ ，北纬 $37^{\circ}48'92''$ — $37^{\circ}53'05''$ 。东与田家会街道毗邻，南与莲花池街道交界，西北与凤山街道接壤，总面积 13.33 平方公里，总人口 90264 人（2012 年底），耕地面积 4756 亩。街道党政机关驻七里滩村庆瑞路，国道 307 线、青银高速公路穿境而过，以街道办驻地为中心，距离城区 2 公里，距离汽车站 4 公里，距离火车站 6.8 公里，距离飞机场约 25 公里。电话区号 0358，邮政编码 033000。

名称来历 “滨”指水边、近水的地方，也指靠近、临近。“滨河”之名彰显着涓涓河水澍万民、条条大路通繁华的人文关怀，因辖区靠近东川河而得名。滨河南北两路首期工程于 1980 年建成，后经陆续修建延伸完善，成为沟通离石城区东西方向的主要交通干道。滨河南北两路横贯辖区。

地形地貌 该区域地处黄土丘陵地貌单元，地势东南高西北低，地貌类型为黄土丘陵区。主要山脉、山峰有龙山、凤山（三阳云凤山）。海拔高程平均 1150 米，最高点为凤山山峰，海拔 1300 米；最低点为凤山脚下，海拔 1000 米，相对高度 150 米—300 米。

河 流 境内最大的河流为东川河，从田家会街道车家湾村大、小东川两河交汇处起，向西流经田家会街道，后经辖内七里滩村、后瓦村、前瓦村、东关村，继续向西流经凤山、莲花池两个街道境内，至离石城区西崖底村与北川河交汇止。辖内河流总长度 4.8 公里，流域面积 1.67 平方公里，年均流量 0.2 立方米/秒—0.8 立方米/秒。

资源物产 街道辖区范围资源丰富，蕴藏有 4# 优质焦煤和 10# 动力煤，具有稳定可采煤层厚度大，储量丰富、煤质优良，而且地质构造简单，埋藏浅，易开采，建井条件好的特点。城东的原国营七里滩煤矿最为著名。

建置沿革

20 世纪，该区域先后属于离石（市）县城关镇管辖。2001 年 2 月，离石市撤乡并镇，城关镇和王家沟乡改建为离石城区街道和城北街道，该区域为离石城区街道管辖。2004 年 7 月 20 日，为了适应城市的不断扩展，便于建设和管理，吕梁市人民政府以吕政发〔2004〕8 号文件决定，撤销城区街道，新设莲花池、滨河、凤山 3 个街道，将原城区街道的 5 个行政村划归城北街道。政区划分以城区步行街以东、凤山南麓以南、龙山北角高速东口以西归属滨河街道管辖。此区域是市区两级行政集中区、大中专院校集中区、商贸物流集中区；下辖东关、前瓦窑坡、后瓦窑坡、七里滩、张家庄、王家庄、刘家庄、杨家掌 8 个行政村和东关、桥东、永东、交通路、城中、城东 6 个居民委员会。

党委、人大、政府、政协领导机构

2004 年 7 月，滨河街道成立后，设立了中共吕梁市离石区滨河街道工作委员会（党委）、吕梁市离石区人民代表大会常务委员会滨河街道工作委员会、滨河街道办事处和政协离石区委员会滨河街道工作联络组，领导本区域内的人民群众开展各项建设事业。

滨河街道（城区街道、城关镇、城关人民公社、城关火箭人民公社、城关乡）党工委（党委、革命委员会核心小组、核心小组、总支委员会、支部委员会）领导机构 2004 年 7 月，成立中共吕梁市离石区滨河街道委员会，为乡科级党的工作机构，下属 8 个村党支部和 6 个城区居委会党支部。2011 年 3 月，中共滨河街道委员会改称为中共滨河街道工作委员会（党工委）。截至 2013 年 6 月，中共离石区滨河街道工作委员会（党委）历任书记 5 人，依次为吴德昌、王建新、李源春（女）、薛凤平、张保国。

滨河街道（城区街道、城关镇）人大工作机构 2004 年 7 月，成立吕梁市离石区人大常委会委员会滨河街道工作委员会，为乡科级人大工作机构。滨河街道人大工委历任主任 6 人，依次为王保明、孙银爱（女）、高建斌、李源春（女，兼）、薛凤平（兼）、张保国（兼）。

滨河街道（城区街道、城关镇、城关人民公社、城关火箭人民公社、城关乡）办事处（人民政府、管理委员会、革命委员会、人民委员会）领导机构 2004 年 7 月，成立滨河街道办事处领导机构，为乡科级行政工作机构。截至 2013 年 6 月，滨河街道办事处历任主任 5 人，依

次为薛俊生、张向峰、居伟、魏玉青、吴永锋。

滨河街道政协工作联络组 2005 年 7 月，贯彻落实《中共中央关于加强人民政协工作的意见》，设立了政协离石区委员会滨河街道政协工作联络组，为乡科级政协工作机构。2011 年 5 月，机构改革中，滨河街道政协工作联络组撤销。2005 年 7 月至 2011 年期间，滨河街道政协工作联络组组长依次为乔建忠、王卫红、郭志成。

工作机构

2012 年，滨河街道有工作人员 86 名，正式职工 56 人，其中正科级干部 3 人，副科级干部 7 人，临时职工 30 人。

党政综合办公室 负责完成领导交办的日常工作。2012 年，有工作人员 5 人。

计划生育服务中心 2004 年初成立，主要业务职能是开展计划生育技术服务、宣传培训、行政审批、信息管理。2012 年，有 2 名行政专干、2 名公务员（借调）、2 名临时工和 1 名大学生村干部（抽调），共 7 人。

便民中心 负责包括广电、农业、农机、水利、林业、畜牧等方面的工作。2012 年，有工作人员 1 人。

司法所 与综治办、信访办、矛盾调解办公室合署办公，负责接待群众来信来访，调解民间纠纷。2012 年 7 月 18 日，吕梁市离石区机构编制委员会以离编字〔2012〕3 号文件正式发文设立，属股级建制，为离石区司法局的派出机构，实行司法局和街道双重管理、以司法局为主的管理体制。2012 年，有所长 1 名，司法调解员 5 名。

劳动保障所 2008 年 3 月成立，正股级建制，主要职责是负责辖区劳动力资源管理，提供就业服务和劳动保障政策咨询服务，进一步创建和谐的劳动用工关系。2012 年，有工作人员 3 名。

畜牧兽医站 2004 年 5 月成立，是隶属于离石区畜牧局和滨河街道的双重管辖机构。2008 年 5 月，挂牌滨河街道动物卫生监督站。2012 年，有工作人员 2 名，村级防疫员 5 名。

环卫处 2011 年 3 月 1 日成立，主要负责辖区内大街小巷的清扫、保洁工作，原有清扫面积 108 万平方米，后新增面积 88705 平方米。清扫特级区域 75 段，一级区域 60 段，二级 A 区域 39 段，二级 B 区域 1 段。环卫处下设四室七队二十组，四室为：办公室、督查室、人事劳资室、财务室。七队为：东关队、城中队、龙山队、交通队、桥东队、学府队、城东队。2012 年，有管理人员 15 人，队长 7 人，组长 20 人，环卫工 496 人。

统计工作站 2004年8月正式成立，是乡镇一级统计机构，接受上级统计部门领导，主要职责是完成国家和地方统计调查任务，为领导机关和有关部门提供统计资料和数据分析报告。2012年，有站长1名，副站长2名（分别由分管领导和专职统计员担任），村（居）级报账员14名。

企业站 2004年8月成立，设站长1名，成员1名，主要负责全街道8个行政村6个居委会的所有工业、交通业、建筑业、商业批发零售业、餐饮业、服务业等企业的管理、服务、监督，指导企业经济运行统计工作。

安监站 是滨河街道安全生产委员会下设的负责日常监管工作的机构，主要负责对管辖区域内的安全生产工作实施综合监督管理、指导、协调和监督全街道其他部门的安全监管工作。2012年，有工作人员7名，其中站长1名，副站长2名，安全生产监管员2名，安全生产宣传员1名，档案员1名。

村落、居委会简介

2004年，滨河街道建立时，总人口8万余人，其中常住人口6.49万，流动人口1.51万。2011年底，总人口9.03万，其中常住人口7.4万，流动人口1.63万。居民中汉族占99.9%，少数民族占0.1%，人口密度达每平方公里6789人。

东关村 位于城区东。因历史上属离石古城东城门以外的地方，当时古街道、商铺、旅店、骡马铺很集中，遂称东关村，有著名的东关李府。1982年，全村共有耕地274亩、人口263户1069人。1990年，全村共有耕地30亩、人口1629人。2007年，全村农村社会总产值达到6000万元，人均收入达到4200元。2012年12月，全村共有1218户4780人，居民以商业、服务、租赁业为主。

七里滩村 位于城区东3.5公里。因距城区七华里，又位于东川河河滩上，故称七里滩村。1990年，全村共有耕地2004亩、人口1665人。2010年，全村共有972户3953人，其中外来人口1109人。

张家庄村 位于城区东南1公里处的山梁上。因村落地形似庄园，最早由张姓开辟定居，故此得名。1982年，全村共有耕地641亩、人口408人。1990年，全村共有耕地578亩、人口497人。2012年12月，全村共有356户860人。

刘家庄村 位于城区东南1.5公里。明代由刘姓人立村，结合地形命名刘家庄村。1982年，全村共有耕地585亩、人口297人。1990年，全村共有耕地530亩、人口346人。由于距城区较近，该村从事商业、服务业者居多。2010年，全村共有275户845人，

其中外来人口 361 人。

王家庄村 位于城区南 2 公里。1000 多年前，有个姓王的在这个庄子里开荒种地，住在这里，以后就将该村命名为王家庄村。1982 年，全村共有耕地 857 亩、人口 400 人。1990 年，全村共有耕地 737 亩、人口 456 人。由于距城区较近，该村从事商业、服务者居多。2010 年，全村共有 319 户 1086 人，其中外来人口 349 人。

杨家掌村 位于城区东南 3.5 公里。该村地处一条山沟的沟掌部，由杨姓居民建庄首居，故名杨家掌村。1982 年，全村共有耕地 1360 亩、人口 582 人。1990 年，全村共有耕地 1332 亩、人口 701 人。2010 年，全村共有 149 户 450 人，其中外来人口 1 人。

前瓦窑坡村 俗称前瓦，位于城区东川河对岸凤山脚下。相传，明嘉靖年间修筑石州古城时所用城砖均出自该村所处的黄土坡下，并且该村有烧制砖瓦的传统，遂将村名称为瓦窑坡村。后来因村庄扩大分为两个村庄，此村位置居前故名前瓦窑坡村。在 80 年代离石城区建设中，成为离石城区的一部分。1982 年，全村共有耕地 573 亩、人口 235 户 817 人。1990 年，全村共有耕地 36 亩、人口 1095 人。2010 年，全村共有 1338 户 4153 人，其中外来人口 1802 人，村民以从事三产服务业为生。

后瓦窑坡村 俗称后瓦，位于城区东北 1.5 公里东川河北岸。相传，明嘉靖年间修筑石州古城时所用城砖均出自该村所处的黄土坡下，并且该村有烧制砖瓦的传统，遂将村名称为瓦窑坡村。后来因村庄扩大分为两个村庄，此村位置居后故名后瓦窑坡村。在 80 年代离石城区建设中，成为离石城区的一部分。1982 年，全村共有耕地 1300 亩、人口 235 户 961 人。1990 年，全村共有耕地 626 亩、人口 1160 人。2010 年，全村共有 1946 户 6806 人，其中外来人口 3827 人，村民以从事商业、服务业为生。

东关居委会 2004 年组建，为城区永宁东路以东地区的居民办事机构，管辖范围为建设南街以东、前进街以西、永宁东路以南、交通路以北。2010 年，东关居委会共有 1169 户 3682 人，其中外来人口 878 人。

桥东居委会 2004 年组建，为城区滨河东路区域的居民办事机构，管辖范围为市防疫站以东、英杰中学以西、滨河北东路以北。2010 年，桥东居委会共有 3606 户 17607 人，其中外来人口 1046 人。

永东居委会 2004 年组建，为城区永宁东路一带居民的办事机构，管辖范围为建设北街以东、前进街以西、滨河南东路以南、永宁东路以北。2010 年，永东居委会共有 3317 户 10088 人，其中外来人口 2523 人。

交通路居委会 2004 年组建，为城区交通路区域的居民办事机构，管辖范围为二中以东、龙欣小区以西。2010 年，交通路居委会共有 4306 户 13078 人，其中外来人口 6106 人。

城中居委会 2004 年组建，为城区城中区域的居民办事机构，管辖范围为步行街以东、建设街以西、滨河南东路以南、新建沟以北。2010 年，城中居委会共有 2503 户 7682

人，其中外来人口 1514 人。

城东居委会 2004 年组建，为城区城东区域的居民办事机构，管辖范围为前进街、交通路交警队以东、滨河南东路以南。2010 年，城东居委会共有 2640 户 8871 人，其中外来人口 3468 人。

姓氏分布

滨河街道下辖东关、七里滩、张家庄、刘家庄、王家庄、杨家掌、前瓦窑坡、后瓦窑坡 8 个行政村，东关、桥东、永东、交通路、城中、城东 6 个居委会。所辖区域姓氏分布情况：

王姓：主要分布在杨家掌、后瓦、王家庄等村。

贺姓：主要分布在东关村。

张姓：主要分布在七里滩、张家庄等村。

李姓：主要分布在东关、后瓦等村。

任姓：主要分布在东关村。

吴姓：主要分布在前瓦、后瓦等村。

刘姓：主要分布在七里滩、杨家掌、刘家庄等村。

辛姓：主要分布在七里滩村。

白姓：主要分布在七里滩村。

社会经济发展情况

滨河街道位于主城区和城郊结合部，是吕梁市党政机关、学校和商业网点的聚集地，境内煤炭资源丰富，发展经济的区位优势明显，土地资源、经营商贸业和门店房屋出租业条件十分优越。依据得天独厚地域特征，滨河街道提出“工业强办，商贸富办”的工作思路，突出煤焦业、商贸业两个重点，优化发展环境，提高经济运行质量，促进产业结构优化升级。2004 年，本区域农村经济总收入完成 2526.1 万元，乡镇企业总产值实现 18377 万元，上缴税金 640 万元，粮食产量 85.77 万斤，农民人均纯收入达到 1405 元，城镇居民可支配收入实现 6317 元。到 2011 年，本区域实现生产总值 1.72 亿元，上缴税收 1373 万元，粮食总产量 103.8 万斤，实现农民人均纯收入 5100 元，城镇居民家庭可支配收入 17075

元，第三产业保持良好发展势头，占到生产总值的 70%。

农 业

种植业 2011 年，滨河街道共有耕地面积 4756 亩，人均 0.05 亩，多数为山地，农业总产值 276 万元，粮食作物以玉米、豆类、薯类为主，生产粮食 592 吨，人均 6.56 公斤，其中玉米 224 吨，豆类 78 吨，薯类 216 吨。

畜牧业 以猪、羊、鸡等家禽为主。2004 年，全街道生猪饲养量 1075 头，笼养鸡发展到 4750 只，奶牛饲养量 39 头，圈养羊 750 只。

2011 年，全街道生猪饲养量 415 头，年末存栏 400 头；羊饲养量 1054 只，年末存栏 1346 只；家禽（主要指鸡）饲养量 2.1 万羽，年末存栏 2.1 万羽。同年，生产肉 120.445 吨，其中猪肉 41.840 吨，山羊肉 6.27 吨，牛肉 0.39 吨，禽肉 2.395 吨，禽蛋 69.550 吨，畜牧业总产值 60 万元，占农业总产值的 21.74%。

林 业

2004 年，滨河街道完成水保初步治理 6000 亩，其中，新造和补植木材林 3000 亩，经济林 3000 亩，完成机耕地 950 亩。2005 年，完成水保初步治理面积 3000 亩，其中新造和补植木材林 1000 亩，经济林 500 亩，完成汾离高速公路绿化 500 亩。

2006 年，离石区实施经济林覆盖工程。滨河街道在杨家掌村规划经济林 1500 亩，分 3 年实施。当年投资 29.25 万元，栽植经济林 500 亩。2007 年，根据园林村庄绿化的安排部署，投资 35.1 万元，栽植经济林 600 亩，其中杨家掌栽植经济林 500 亩，刘家庄栽植经济林 100 亩。两年共完成经济林覆盖 1100 亩，完成通道绿化 2.5 公里，投资 28 万元栽植侧柏、油松 7000 余株。

2008 年秋冬，滨河街道经济林覆盖工程总体规划面积为 1900 亩，分两个示范工程，其中七里滩村经济林覆盖工程 600 亩；张家庄、刘家庄、杨家掌片区经济林覆盖工程 1300 亩，刘家庄村栽植核桃树 400 亩，杨家掌村栽植核桃树 100 亩，张家庄村栽植核桃树 800 亩。同年，还完成张家庄村山前 200 亩花果山的整地工程。在秋冬经济林覆盖工程中，全街道共栽植核桃苗 3.4 万株，总投资金额达 95.2 万元。

2009年，在张家庄村投资24万元，又栽植了葡萄、梨、桃、杏、苹果等优种苗木1.9万株。2010年，在张家庄村观光采摘园栽植了桃、杏、李子、介子红、核桃、葡萄、梨、苹果、山楂、玉皇、小果子、樱桃等13个品种，共9053株；在张家庄、杨家掌、刘家庄片区补栽核桃苗8100株。2011年4月7日，市、区两级机关干部、吕梁军分区武警官兵、学生团员及当地群众共1000余人在龙山参加义务植树，共栽植2米以上油松及五角枫5000余株，龙山森林公园义务植树基地初具雏形。

截至2011年末，滨河街道累计造林4500亩，其中防护林1560亩、经济林2600亩、绿化带340亩。

工 业

七里滩国营煤矿创建于1958年，是新中国成立后离石修建的第一个煤矿，最高年生产能力达到10万吨，在改革开放前的20多年里曾经是离石工业和民用煤的主要供应企业。离石最早的洗煤企业也诞生在滨河街道区域内，即国营离石县洗煤厂，该洗煤厂创建于1984年，年产机焦2万吨。90年代，新建张家庄煤矿、王家庄煤矿、杨家掌煤矿和七里滩村煤矿。1992年，区域内又成立了民营企业致富焦化厂。2008年，在全区“环保攻坚”第三战役时，七里滩致富洗煤厂因环保不达标被取缔。2009年，依托全省产业结构优化升级、资源型产业优势整合的政策机遇，本区域内的张家庄煤矿、杨家掌煤矿、王家庄煤矿以及七里滩泰平煤业公司重组整合为离石区王家庄煤业有限公司。

到2011年，滨河街道已初步形成了以煤焦、建材为主的工业体系，工业总产值6500万元，拥有工业企业3家，职工人数480人，实现工业增加值2275万元，比上年增长11%。

吕梁泰化集团 始建于1993年，是集成品油销售、煤炭开采、金融服务、基础教育、房地产开发、物业管理、商贸物流为一体的综合性民营企业。总公司位于吕梁市离石区交通路。集团所属成品油销售行业有城北、城西、城东等七座加油站，一座仓储为1500立方米的油库，煤炭开采有交口、泰平、田家会三个煤业有限公司，金融服务有泰信典当行、泰鼎担保公司和泰丰小额贷款公司，基础教育有集小学、初中、高中于一体的泰化学校，房地产开发有泰鑫房地产开发有限公司，物业管理有泰众物业管理有限公司，商贸物流行业有五金建材、针织百货、家俱城、物资城四个专业市场。累计安置下岗职工、社会待业青年600多人，转移农村剩余劳力2000多人。近年来，泰化集团在发展壮大的同时，不忘回馈社会，勇于承担社会责任，先后斥资近2亿元，积极投身各项社会公益事业，为离石乃至吕梁市经济和社会发展做出了积极的贡献，得到社会各界的一致好评，先后荣获全国

“守合同、重信用企业”、“百城万店诚信示范企业”、“诚信单位”、“全省中小企业转型发展先进企业”、吕梁市“模范劳动关系和谐企业”、“双爱双评先进企业”等荣誉称号。

离石区王家庄煤业有限公司 2009年组建，位于滨河街道王家庄村，井田面积9.1461平方公里，矿井设计资源储量约4.7亿吨，矿井设计可采储量约2.8亿吨，设计矿井服务年限为16.7年。2012年仍在技改中，设计年产量120万吨。

吕梁森众混凝土有限公司 2009年6月26日成立，地处吕梁市七里滩外环路边（距龙山路1.5公里）。目前是吕梁市最大的混凝土生产企业，年生产能力为200万立方米，拥有120型混凝土搅拌生产线两条，47米泵车3台，车载式混凝土泵2台，混凝土运输车26台，生产服务用车5台，总投资约3000万元。2012年，该公司有员工80多名，其中专科以上人员占20%。厂区占地约40多亩，其中员工宿舍区、办公场所占地约15亩，生产区和设备厂区占地约25亩。

商 贸 业

滨河街道所属区域是市区第三产业的集中区，商业网点遍布大街小巷。商业门店云集的街道有步行街、建设街、永宁中路、永宁东路、滨河南北两路、龙山路。2011年，综合类百货商卖场按经营面积和营销员总数划分，经营面积1000平方米至2000平方米，营销人员100人至200人的商业卖场有粮贸大厦、兴隆商厦、时代购物广场；经营面积2000平方米至5000平方米，营销人员200人至500人的商业卖场有九龙商厦、吕梁新天地、荣宁市场；经营面积近10000平方米，营销人员500人以上的综合商场为吕梁美特好离石购物广场。家装灯饰专卖店，按营业面积和营销员总数划分，营业面积2000平方米至4000平方米，营销员200人至400人的有华谊灯饰、港宁装饰城；营业面积4000平方米以上，营销员大于400人的有泰化物资城。超市模式经营，按营业面积和营业人员总数划分，营业面积2000平方米至4000平方米，营销人员200人至400人的有开新宇超市滨河路店、开新宇超市永宁广场店；营业面积4000平方米上，营销人员大于400人的有离石美特好超市。

本区域内最大的农贸市场位于交通路，有零售摊位100余处。截至2011年底，共有临街门店2000余家，商业网点400个，职工1040人，商业零售批发额5953万元，比上年增长12%。

泰化物资城 是吕梁泰化集团2008年开始实施的一项重大工程建设项目，是吕梁市“三四三”重点工程之一，是山西省服务业“1+10”重点工程之一。位于滨河街道七里滩村，占地168亩，总建筑面积近20万平方米，项目概算投资5.5亿元，项目全部建成后将



泰化物资城

成为晋西及陕北地区最大的物资专业市场。2010年10月，一期工程已全部完工，共投资3亿元，完成建筑面积12万多平方米，商铺500多套，2011年12月，入住率达100%，预计年营业额可达8亿元，年可实现利税0.8亿元，可解决七里滩村及周边失地农民1500人的就业问题。

美特好离石购物广场 2012年1月7日开业，是七里滩村沿滨河南东路建成的高标准商贸物流超市，是集超市、百货、娱乐、餐饮为一体的大型综合购物广场，总营业面积18000平方米，其中超市卖场营业面积6000平方米，百货区营业面积12000平方米，有效解决了1200余人的就业问题，经销流行服饰、鞋履皮具、珠宝首饰、名表眼镜、精美饰品、化妆品等多种品牌的商品。



美特好超市

基础设施建设

交通状况 滨河街道地理位置优越，交通便利，主要有东西向的滨河南路、滨河北路、交通路、龙山路，永宁路横贯辖内，东连汾柳高速公路，西接 209 国道线；南北纵向有兴隆街、建设街、新建街、五一街、前进街、庆瑞路等；东川河大桥、石州桥、永宁桥、吊桥、高崖湾大桥，五大桥沟通南北，所有街道路面状况良好。共设置免费公共卫生间约 13 处，每 50 米设立路灯一盏和定点垃圾投放箱一对。辖区内有 1、2、3、7 路 4 趟公交经过，发车频次为 15 分钟 / 趟，共有公交站牌 20 余处。绿化树种以杨、柳、松、柏树间灌木类低矮树种为主，滨河南路、滨河北路、建设街、永宁中路、永宁东路均有绿化草坪，城市基础设施较为完善。

2004 年，滨河街道紧紧抓住“公路建设年”的有利时机，全街道动员、全社会参与，投资 900 余万元全面完成了 17.3 公里的公路建设任务，超额完成了 6.7 公里；配合完成了滨河南路延伸工程、后瓦至乔家沟东过境公路建设等多项重点工程。2005 年，“户户通”工程中，全面完成 46.9 公里的铺筑任务，占任务总数的 350%，完成了刘家庄、杨家掌农网改造工程、七里滩村城网改造工程。2006 年，继续推进“村村通、户户通”工程，完成了村村通、户户通工程 20 公里；对已完成的村村通、户户通工程进行了绿化、美化、亮化和配套设施建设，补栽了部分树苗，安装了路灯，村民居住条件进一步改善；配合市、区两级顺利完成了高速东口、区朝阳小学改扩建等重点工程的征地、拆迁和协调工作。2007 年，在继续推进“村村通、户户通”工程绿化、美化、亮化工程建设的同时，根据市、区两级政府年终对治超工作的安排部署，投入了大量的人力、物力，短期内在七里滩村清理出占地 220 亩的大型停车场，使市区的交通状况得到了明显改善。2009 年，在交通路和高速东口拆迁改造工程中共拆除 77 户，拆除总面积为 17923.96 平方米，配合改造拆迁工作取得阶段性成果。2010 年，按照城市道路标准对七里滩村商业街进行了改造，硬化面积达 2.5 万平方米；投资 120 余万元对后瓦四巷进行了硬化，建成长 450 米、宽 7 米，面积为 3150 平方米的水泥路；王家庄村积极争取上级资金，对村通公路进行硬化，投资 50 余万元，完成硬化面积 7000 余平方米。2011 年 7 月以来，为落实全省“新五个全覆盖”工程，按照省、市、区安排部署，滨河街道在辖内交通条件不够完善的路段，实施了街巷硬化工程。该项工程涉及 7 个行政村，合计硬化街道、巷道、户道 48.92 公里，超额完成预计任务 29.8%；同时配套了照明、绿化等设施，尤其为刘家庄、王家庄安装路灯 246 盏，解决了长期困扰两村群众的出行难问题。

通信设施 2012年，全街道基本实现电话线路和网络用户的全覆盖，有电话线路的终端用户与无电话的基站终端用户相当，后者略大于前者；计算机网络状况良好，有联网计算机8万余台。

供排水设施 居民饮水方式主要以自来水为主，截至2012年，有自来水用户16065户，居民饮水质量符合饮用水标准。排水方式主要以地下排水为主，除山上四村地势较高地段以外，其余均有地下排水设施。近年来，随着全球气象环境不断恶化，各类洪涝灾害频发高发，街道经历了2011年9月19日洪水灾害，滨河南北两路被洪水侵袭，淤泥覆盖路面，造成一定的交通堵塞和出行隐患，给沿街地界低洼处的单位和居民小区造成一定经济损失。根据新时期防汛形势要求，地下供排水设施承载能力需要进一步加强提升。

教 育

学校分布 滨河街道在学校教育上也拥有得天独厚的优势。2012年，境内汇集了吕梁市及离石区大中专院校、职业技术学校8所、中小学9所及公立幼儿园2所、在建幼儿园1所。具体为：幼儿园2所，吕梁市直机关幼儿园和离石区实验幼儿园；小学4所，东关小学、永宁小学、朝阳小学、七里滩小学（中国著名的人民教育家辛安亭曾就读于此，目前旧校遗址已被七里滩新的村委大楼所取代）；独立初中2所，即离石一中和离石二中；独立高中1所，是贺昌中学东校区；初高中混合制学校2所，是吕梁学院附属中学（吕梁英杰中学）、吕梁市高级中学；职业教育学校6所：吕梁卫校、吕梁农校、吕梁技校、吕梁会校、市委党校、离石五中（离石职业高中）；高等教育学校2所：吕梁高等专科学校（东、西校区）和吕梁广播电视大学（成人教育）。

教育投资 2004年至2005年，滨河街道紧紧围绕“三配套”建设，在提高“三配套”标准方面有了新的突破，先后投资15余万元对七里滩、张家庄等村学校进行了维修、绿化、美化，为进一步提高教学质量创造了积极的条件。街道中心幼儿园——前瓦村幼儿园目前正在建设当中，中心小学——七里滩小学已建成并投入使用。

2008年以来，滨河街道以“打造人民满意的一流教育”为目标，累计投资2700万元，启动了七里滩6轨制标准化小学建设工程。

2010年9月，七里滩小学建筑工程全面竣工并投入使用。2012年，有教学班12个，教师46名，学生310名，毕业率达100%，升学率达100%。并有中心幼儿园1所，为七里滩幼儿园，共有小、中、大三个层次4个教学班，在校幼儿88名，专职幼教8名，保教人员3名。中心校坚持“以人为本、依法治校、质量立校、教研兴校、发展学生、成就教师、

辉煌学校”的办学理念，着力加强学校教育管理和教师队伍建设，积极推进幼教、普教协调发展，教学质量稳步提升。

截至 2012 年，滨河街道管辖范围内，有中心小学 1 所，中心幼儿园 2 所（其中：在建前瓦村幼儿园 1 所），私立幼儿园 8 所，共有幼儿 1500 余名，专职教师 138 名。

医疗卫生

随着社会的不断发展，人民生活水平日益提高，滨河街道范围内的市、区、办、村四级卫生服务网络体系不断完善，医疗技术水平和服务能力不断提高。街道范围内有吕梁市人民医院、离石区妇幼保健院、吕梁荣军医院、吕梁中医院、吕梁黄河医院、吕梁男科医院、凤凰体检中心、滨河街道社区卫生服务中心和 8 个村级卫生所服务居民，为全街道实现医疗卫生全覆盖奠定了良好的基础。

滨河街道社区卫生服务中心 2004 年 10 月成立，2006 年 12 月由滨河街道卫生院转型为滨河街道社区卫生服务中心，以下简称中心。2012 年，该中心设有全科诊疗室、药房、治疗室、检验室、心电图室、B 超、治疗中心、放射室、高血压病管理室、糖尿病管理室、老年人保健、预防接种室、传染病管理室、妇幼保健室等 20 多个科室。几年来，在各级行政部门的正确领导和大力支持下，滨河街道结合实际，大胆创新，形成服务面积 13.4 平方公里，服务人口 9 万之众的社区卫生服务体系，承担着预防、保健、康复、健康教育、计划生育指导和基本医疗的“六位一体”服务。

同年，该中心下设 8 个村级卫生所、3 个社区卫生服务站，对慢性病实行规范管理。目前管理 65 岁老人 4067 人，每年进行一次免费健康检查；管理糖尿病 297 人，高血压 947 人，重症精神病 65 人；认真落实孕产妇管理制度，对孕产妇做到早发现、早建册、早管理；认真坚持儿童计划免疫的冷链运转工作，做到儿童免疫的“四苗”接种率达 100%，卡证符合率 100%，新生儿乙肝疫苗接种率达 100%；免费预防接种 9682 人次，为 40080 人建立居民健康电子档案。

截至 2012 年，中心有工作人员 45 名，其中执业医师 11 人，助理医师 7 人，执业护士 12 人，主治医师 6 人，医师 20 人，护师 5 人，护士 7 人，药剂师 2 人。

社 会 保 障

伤残军人救助 2004 年，全街道有老复员退伍军人 27 人，“三属”人员 12 人，在乡伤残军人 6 人，在职伤残军人 72 人，证件齐全的残疾人 50 人。

至 2012 年底，全街道有老复员军人 10 人，“三属”人员 5 人，在乡伤残军人 1 人，在职伤残军人 92 人，证件齐全的残疾人 3408 人；革命烈士后代子女 8 人；18 周岁以下孤儿 12 人；农村五保户 31 人，农村低保户 256 人，城市低保户 5951 人，其中交通路居委会 1201 人，桥东居委会 1008 人，城东居委会 965 人，永东居委会 706 人，东关居委会 1225 人，城中居委会 846 人。

城市居民住房租金补贴 2008 年，国家启动城市居民住房租金补贴。截至 2011 年底，全街道共有 1082 户居民享受住房租金补贴，其中，交通路居委会 195 户，城中居委会 127 户，桥东居委会 373 户，城东居委会 132 户，东关居委会 101 户，永东居委会 154 户。2012 年，全街道共有 1096 户居民享受住房租金补贴，其中，交通路居委会 216 户，城中居委会 77 户，桥东居委会 334 户，城东居委会 108 户，东关居委会 223 户，永东居委会 138 户。

最低生活保障 2011 年，全街道城镇最低生活保障户数 2279 户，人数 5951 人，支出 94.52 万元，比上年增长 13%，月人均 158.83 元，比上年增长 13.52%；农村最低生活保障户数 159 户，人数 256 人，支出 8.43 万元，比上年增长 9.85%，月人均 329.30 元，比上年增长 11.85%；农村五保分散供养 31 人，支出 4.65 万元；农村临时救济 120 人次，支出 2 万元；国家抚恤、补助各类优抚对象 50 名，发放优抚金 9 万元。

医疗保险 2012 年底，全街道参加城镇居民医疗保险 4971 人。

养老保险 2012 年底，全街道参加新型农村养老保险 584 人，参加新型城镇居民养老保险 4299 人。

文 化

滨河街道重视区域内文化构建工作，为推动滨河街道区域内的文化事业繁荣发展做出了巨大努力。截至 2011 年底，街道共有村级文化站 8 所，社区活动中心 1 处，星光老年之

家1所。

街道始终把社区文化建设放在首要位置，通过举办安全文明小区建设评比等各种各样的社区文化活动，增强居民互助和责任意识；积极完善村级文化阵地，建立完善各村农家书屋、七里滩村图书馆、城中居委会图书室和居民文化活动中心，提升了村、居民文化生活水平。

街道十分注重大力弘扬民俗文化。每年元宵期间，组织各村以传统的敲锣鼓、扭秧歌、闹红火等群众喜闻乐见的活动形式庆祝节日，不断丰富职工文化；每年举行辞旧迎新联欢晚会、妇女节茶话会，不断丰富业余文化生活，调动和激发干部和村民的工作积极性和敬业热情。

与此同时，街道还重视发展老年文化，丰富离退休老干部和各行各业老年人的业余生活，提高生活质量以此带动提升街道居民的整体文化素养和审美情趣。凝聚着全街道社区文化结晶的《星光文化》一书已连续出版三期。

凤山庙会 每年农历正月二十六日，是离石乃至周边相邻各县影响很大的民间活动。相传，这日是明代道士孙云际诞辰之日，孙云际，名浩远，号乐阳子，离石人。孙云际起初从业儒学，少年在玄都万寿宫出家，17岁入凤山道院拜陈希夷老祖苦行学道，炼精淘丹五十余年。他一面守持经录，修建殿堂，一面添设香火，侍奉万灵，为民祈祷。现存清道光元年（1821）凤山碑碣云：“旧关旧规，每岁正月二十六日，居民铺户以香灯素饌，竭诚供于云际真人之祠，以禳灾祈福。”数百年来，孙真人在民众中享有盛望，当地民众一直把他的誕生日——农历正月二十六日，作为凤山庙会之日进行祭祀。每到这天前后，远近香客络绎不绝，人流如潮；爆竹震天，香火缭绕，成为凤山道院的一大盛事。

名胜古迹

凤山道院 位于离石东川河之阳，高耸挺拔的凤山悬崖上有一处高低层叠、错落有致的建筑，那就是全国重点文物保护单位凤山道院（又名天贞观）。相传，此山曾有一只金凤凰飞落于此，故名上凤山。上凤山紧靠市区，绿化亮化工程成效显著，山上绿树成荫，翠柏森森，风景秀美。

凤山道院始建于宋代，到明代，在孙云际先生主持下进行扩建，成为现在规模。凤山道院贴近山崖，依山就势，远望巍峨高耸，与凤山融为一体。主要建筑有玉皇楼、白云洞、三清殿、孙真人殿、读书楼、三官楼、雷公殿，附属建筑有关帝庙、土地庙、五道庙等。近年来，在区文物部门的大力整修下，道院内幽静整洁，殿宇楼阁焕然一新。



凤山道院

每当旭日东升，朝曦初萌，上山晨练的市民络绎不绝。过石州桥，从前瓦窑坡村沿着蜿蜒曲折的青石台阶登上道院，站在观内，俯瞰山下，市区尽收眼底，街衢宽敞、高楼林立，东川河蓄水波光粼粼、大桥飞架。当夜色降临，凤山道院金光璀璨，富丽堂皇，宛如天宫瑶池。

东川河公园 2002年，在原滨河公园的基础上进行改建，2007年完工，建成了集文化、休闲、娱乐、观赏于一体的两条绿色走廊，是市中心供市民活动的带状公园。其中蓄水工程总长6.23千米，宽大约80米，蓄水面积达51.03公顷；建成16座橡胶坝，全部埋设了循环水管道；建成一大两小3组喷泉景观和10座泵房景观；在河两岸建成宽7—18米的绿化景观带；沿线建成园林小品30余处，并全部配设安装浇灌、亮化设施，保证苗木的需水量和增添市区夜景效果。

张家庄采摘园 位于离石城区龙山山腰，始建于2009年，是2010年实施整村推进项目，园区规划占地500亩。截至2011年底，张家庄生态采摘园共完成投资2000余万元，经不断补植补造，共栽植苹果、梨、桃、杏、葡萄、樱桃、李子、山楂、玉皇、小果子、介子红、枣、核桃、油松、侧柏等20余类树木15000余株，建300吨蓄水池一处，各项管护措施不断优化，成活率达95%。为丰富采摘园的景观效果，新建山顶生态园仿木大门、风景凉亭、花架长廊、屏风、花墙、假山石、小鱼池等配套设施，铺建田间河卵石



张家庄采摘园

路 2.7 公里，安装路灯 78 盏，修建 4.5 米宽、4 公里长的水泥环山道路，硬化面积 5200 平方米。经过多方努力和街道上下 3 年的强力推进，一个设施完备、风景优美、彰显特色、集观光采摘休闲于一体的生态采摘园区，呈现在离石龙山大地上，吸引了不少市民来园游览。在此基础上，滨河街道将适时启动张家庄生态园二期工程，使张家庄采摘园真正形成吕梁市的后花园。

龙山森林公园 规划总面积 4800 亩，概算总投资 1 亿元，分为采摘园、景观园、植物园、休闲园、义务植树基地、纪念林基地 6 个片区。2011 年 4 月 7 日，市、区两级机关干部、吕梁军分区武警官兵、学生团员及当地群众共 1000 余人来到龙山森林公园，参加义务植树劳动，栽植 2 米以上大油松及五角枫 5000 余株，龙山义务植树基地初具雏形。街道将用 3 年时间将其建设成集生态、休闲、采摘为一体的城市森林公园，全面提升街道城市绿化水平。

革命遗址

烈士陵园 位于离石滨河街道后瓦村北的凤山顶上。坐北向南，东西长 80 米，南北宽 100 米，占地面积 8000 平方米。

该陵园系 2002 年由离石旧城大楼底烈士陵园和离石凤山底村西烈士陵园合并搬迁而建。其中旧城大楼底烈士陵园初建于 1949 年，当时称烈士楼，主要由 20 通石碑、50 幅壁画及贺昌、韩昌泰、崔一生三烈士画像、安置烈士骨灰的神龛、1507 名烈士的砖刻名录、藻井等组成。1958 年又在院内增建思源亭和园门，并正式将烈士楼更名为烈士陵园。烈士陵园是为纪念贺昌、韩昌泰、崔一生、刘焕文、杜凤英、李秀珍等 1500 余名在抗日战争及解放离石（1937.3—1945.8）战斗中牺牲的英烈而设的。

离石凤山底村西烈士陵园是 1949 年为纪念在解放战争时期及解放离石战斗中牺牲的英烈而建的。正如碑云：“一九四五年九月九日解放离山城战斗中以及解放战争时期在离石一带牺牲、病故之烈士军人，散埋于附近各地。几年来虽有当地群众祭扫，但因葬埋零散，又无专人保护，年深日久，则易湮没。且烈士军人为祖国独立，为人类幸福英勇牺牲，积劳病故，献出了自己可贵的生命，此种丰功伟绩实应发扬光大，以励后辈以启继承。”说明了建陵的原因，1949 年底陵园建成后，即将散埋烈士灵柩移葬园内。

烈士陵园轴线上自南向北有大门、纪念馆，后院有 84 座烈士墓。纪念馆一体为仿古庑殿顶，两侧为单面回廊式顶，纪念馆台阶前有弧形浮雕，刻画了前线战斗和后方支前的场景，大门为新式立柱式。1984 年 9 月 10 日，被离石县人民政府公布为第一批县级文物保护单位。

人 物

李效民（1901—1971） 清光绪二十六年（1901年）九月二十九日出生，离石东关村人。1918年考入清华大学，是第一位进入清华大学学习的离石人。1919年，参加了闻名中外的“五四运动”，后多次积极组织、参与校内外各种进步团体活动，参加过清华大学四报刊之一的《通俗周报》的集稿组织工作、辞命研究会的演讲活动，担任过平民图书室主席、连任过售品公社的协理，即第二负责人。回晋探亲期间，用政府给他的200元奖学金购买多种书籍杂志，帮助当地洪山小学建立图书馆。

1926年到1930年，李效民先后就读于美国西北大学商学院和哈佛大学，分别取得商学士学位和商业管理硕士学位。九一八事变爆发后，李效民回国被聘为山西大学政法学院教授，教授国际贸易，并结合当时形势专门开设了国际关系课程，从历史、理论上讲解日本侵略的本质，揭露国际联盟袒护日本侵华的伪善面目。

1933年，李效民深得中国银行总裁张公权的赏识，受邀加入中国银行，并先后在天津、重庆、成都、上海、河南、陕西等地工作，其吃苦耐劳、生活俭朴、刚正不阿、淡泊名利的品德给周围的人留下深刻的印象。抗战爆发后，他参加了国统区的抗战工作，在极其艰苦的条件下，在农贷方面做了大量开创性的工作，创造了农贷的“战时速度”。

新中国成立后，李效民又积极投身祖国的建设，为新中国的对外贸易工作作出了应有的贡献。1959年国庆前夕，发生一起外贸干部模仿周总理签名从中国银行冒领人民币20万元的巨大诈骗案后，外贸部门先后有三分之一的干部被调离外贸工作岗位，李效民被下放到太原，3个月后又返回国家贸促会。“文化大革命”时，他受到不公正对待。1970年，李效民随同贸促会人员被送到河南省信阳地区息县外贸部“五七”干校，接受监督劳动。1971年1月17日，他突发肺心病不幸逝世，时年70周岁。1979年，在李效民去世8年后，中共国家贸促会委员会对他作出“无产阶级文化大革命中对李效民同志的历史进行审查，其历史清楚，没有问题”的审查结论。

李效黎（1916—2010） 女，原名李月英，1916年7月17日出生，离石东关村人。1931年，她考入太原师范学校。九一八事变爆发后，参加了学生举行的集会游行。1934年9月，离开山西到达北平，改名为李效黎。1935年夏天，又考入一所美国传教士贝满女士创办的贝满中学。1937年7月7日，卢沟桥事变爆发，日军占领北平。鉴于北大、清华都已南迁，李效黎报考了美国的教会大学——燕京大学，学习社会学专业，由此成为离石第一位考入大学的女性。

在燕京求学期间，李效黎与经济学导师林迈可积极参加抗战事业，冒着生命危险负责从北平为城外共产党领导的军队组织运送大规模的药品、外科器械和一些通讯器材、收音机及发报机零件等敏感物资，保证了晋察冀根据地电台、临时武器库和战地医院的正常运转。其间，二人建立了深厚的感情。1941年夏天毕业前夕，李效黎与林迈可在燕京大学举行婚礼。

1941年12月，太平洋战争爆发，李效黎夫妇成功躲避了日本宪兵追捕，先后转战八路军平西司令部、第一军区、第二军区等，所到之处，组织无线电技术培训班，林迈可教授无线电技术原理，李效黎教授英文。

1944年5月，李效黎夫妇到达延安，受到毛泽东、周恩来、朱德、邓颖超的热情接待，见到了刘少奇、贺龙等党政军高级领导，结识了叶剑英参谋长和115师师长林彪及他的妻子叶群。1945年6月初，中外记者组成的记者团到达延安，林迈可和李效黎担任临时翻译和向导。7月中旬，延安的第一所英语学校开学后，李效黎是仅有的三位英语教师之一。美军观察组到延安后，她又教美国人中文。在美军观察组与中共领导人交往中，李效黎担任了临时翻译，多次帮助美国人向毛泽东反映他们的真实想法和意见。离开延安前，毛泽东夫妇设宴为他们饯行，林迈可听不懂毛主席的湖南口音，李效黎再次为毛泽东和林迈可当翻译。1945年11月，李效黎夫妇回到英国。

1946年至1947年，李效黎为美国哈佛大学学生辅导中文。1952年3月，林迈可的父亲在睡眠中安详去世，林迈可继承了父亲伯克勋爵之爵位，李效黎成为勋爵夫人，成为英国历史上第一位有中国血统的女贵族。1953年至1956年，李效黎在堪培拉一所大学分院教中文，而后在该院东方图书馆工作至1960年，同时还抚养3个孩子，料理着一个美丽的花园。

新中国成立后，李效黎夫妇曾多次回国。1954年8月，李效黎夫妇作为英国工党代表团的成员，随同英国工党主席、前首相艾德礼访华，李效黎为艾德礼的演讲做翻译，受到毛泽东、周恩来、邓小平、彭真、陈毅等党和国家重要领导人的接见。1961年，林迈可与李效黎定居美国并成为美国公民。1973年和1983年，李效黎夫妇两次来到中国并回到离石探亲。1994年2月13日，林迈可因病辞世。之后，李效黎返回国内定居，中国政府给她在北京提供了一套公寓，以感谢她当年对抗战的支持。期间，她回到故乡离石，为自己出生地的东关小学捐资助学，探望了老家的亲朋好友。1997年，李效黎以外国专家的身份出席了由时任国务院副总理朱镕基主持的新年宴会。2003年，李效黎回到美国。2010年，李效黎于当地时间4月25日在美国华盛顿逝世，享年93岁。

附 1：烈士英名录

- 王华仁 生年不详，王家庄村人，民兵，1942 年在柳林白霜村作战中牺牲。
- 高东贵 1922 年生，杨家掌村人，共产党员，战士，1943 年在山东作战中牺牲。
- 贺万万 1928 年生，前瓦村人，战士，1945 年在县高家沟与日军作战中牺牲。
- 刘银元 生年不详，王家庄村人，民兵，1945 年在本村作战中牺牲。
- 郝海洋 生年不详，王家庄村人，战士，1946 年在孝义战斗中牺牲。
- 王耀章 1929 年生，杨家掌村人，战士，1946 年在隰县战斗中牺牲。
- 王恩太 1915 年生，杨家掌村人，战士，1946 年 9 月在大同北关战斗中牺牲。
- 张永耀 1924 年生，东关村人，独四旅 13 团 2 营 5 连排长，1946 年在永和县战斗中牺牲。
- 白保华 1925 年生，七里滩村人，358 旅班长，1947 年在延安兰家坪遭敌机空袭牺牲。
- 李保全 1925 年生，王家庄村人，战士，1947 年在陕西七郎山战斗中牺牲。
- 王根元 1923 年生，王家庄村人，战士，1947 年在陕西七郎山战斗中牺牲。
- 杜四完 1907 年生，前瓦村人，战士，1947 年 7 月在交城县代家庄战斗中牺牲。
- 阎光亮 1924 年生，后瓦村人，共产党员，二支队十团五连连长，1948 年在陕西大荔县战斗中牺牲。
- 贾才保 1924 年生，后瓦村人，战士，1948 年在陕西大荔县战斗中牺牲。
- 李银元 1928 年生，后瓦村人，战士，1948 年在陕西大荔县战斗中牺牲。
- 张学海 1923 年生，前瓦村人，战士，1949 年在陕西永丰战斗中牺牲。
- 薛加维 1929 年生，东关村人，共产党员，1 军 1 师 1 团特务连排长，1949 年 12 月 11 日在甘肃临夏县拉矩湾战斗中牺牲。
- 范五五 1915 年生，东关村人，战士，1949 年在西安作战中牺牲。
- 刘生华 1918 年生，七里滩村人，180 师 539 团排长，1951 年在朝鲜战斗中牺牲。
- 辛德元 1917 年生，七里滩村人，共产党员，战士，1952 年在陕西宝鸡剿匪中牺牲。

附 2：撤并乡镇(街道)简介

城关镇(城区街道)

离石市(县)城关镇在新中国成立后，经历了城关镇、城关人民公社、城区街道的机构称谓变化，所辖范围包括离石城区，是离石市(县)政治、经济、文化的中心区域。城关镇下属城内、前瓦窑坡、后瓦窑坡、七里滩、东关、王家庄、刘家庄、张家庄、杨家掌、拴则塬、上

水西、下水西、西崖底、前王家坡、后王家坡、崔家崖、马茂庄、南关、圪塔上、卧牛塬、刘家湾、徐家沟、王文庄、大土河、潘家沟、段家坪、牛家山、大中路、翟家窑、下安、前赵家庄、后赵家庄、乔家沟、袁家庄、凤山底共 35 个村民委员会。1998 年，全镇总面积 63.5 平方公里，耕地 3828 亩，总人口 103734 人，辖 35 个村民委员会，4 个城市居民委员会，41 个自然村。全镇有中学 6 所，小学 30 所，卫生院 1 所。因镇人民政府驻离石市区，故名城关镇。

地理位置 城关镇位于东川河与北川河交汇处，是吕梁地区和离石市（县）党政机关驻地，地、市两级政治、经济、文化的中心。东与田家会镇交界，北邻王家沟乡、阳坡乡、西属巴镇，西接枣林乡，西南连交口镇，东南与红眼川乡毗连。

物产 气候 镇内山川交错，有耕地 26718 亩。历史上城关镇地处中心，两河交汇于此，川面宽阔，土壤肥沃，灌溉便利，又紧靠县城，人口集中，区位优势显著，工农业生产条件优越，经济社会较其它乡镇领先。主要农作物有玉米、谷子、小麦、高粱及各种油料作物与蔬菜等。气候冬春雨雪稀少，夏秋雨水偏多，且多暴雨；年平均气温为 9℃，最热的七月份，平均气温为 31℃，年最低气温为 -30℃，最高气温为 38.9℃；年平均降水量 500 毫米，无霜期 140 天。

建置沿革 城关镇所辖区域，明代时期，城区属坊，现城区周边村庄分属七袁所和马于所。民国实行区村制，城区属一区，区公所驻马茂庄。1945 年，离石全境解放，城区设置为离石市，1947 年又改为第七区，区公所驻城内。

新中国成立后，行政区划未变。1953 年，区建制不变，撤销行政村公所改称为乡人民政府。1955 年乡人民政府改称乡人民委员会。1958 年 10 月，由乡村制统一改为人民公社制区划，城关人民公社驻城内，辖 11 个管理区，52 个生产大队。1961 年 7 月，新成立了离石城关市管区（管辖对象为城市居民）。1965 年 1 月，原来的城关市管区改为城关镇委，辖城内、东关、南关 3 个居民区。1979 年又增设城中居民区。

1965 年至 1982 年 8 月，城关人民公社和城关镇委并列存在。1982 年 9 月，城关人民公社并入城关镇，将交口公社的段家坪大队，王家沟公社的袁家庄和乔家沟大队，田家会公社的七里滩大队划归城关镇，城关镇共辖 35 个生产大队和 4 个居民区，人口 26417 人。

1984 年 5 月 12 日，经省人民政府批准，全县改社队制区划为现行乡（镇）村区划。生产大队全部改建为村民委员会，4 个城市居民区改建为 4 个居民委员会。1996 年离石撤县设市，所辖范围未变。1997 年 9 月，设立城区街道，为乡科级建制，下辖城东、城中、城西、城南、城北、和平街、六一街、交通路、永东、货源街、桥东 11 个居民委员会。2001 年 2 月，离石市撤乡并镇，城关镇改称为城区街道。2004 年，撤销城区街道，新设莲花池、滨河、凤山三个街道。

城关镇（城区街道）领导机构沿革 新中国成立以来，城关镇（城区街道）根据形势发展和机构演变设立了党委和政府（办事处）领导机构。后又根据需要，于 1988 年设立镇（街道）人大联络组（后改设为人大主席团），逐步完善了镇（街道）的党委、人大、政府组织领导机构。

城关镇（城区街道）党委领导机构 新中国成立后至 1956 年 2 月前，境域内曾设置区乡

建制，属中共第七区委。1955年2月，撤销区建制，境域内设中共城关乡支部委员会。1956年3月，改建为中共城关乡总支委员会。1957年7月，城关乡党总支改建为中共城关乡委员会。从1955年2月至1958年10月，中共城关乡委员会（党支部、党总支委员会）历任书记4人，依次为郭廷荣、薛仲柯（曾任第二书记）、李晋章（曾分别任第一书记、第二书记）、王振义（第一书记）。1958年10月，在“大跃进”运动中，中共城关乡委员会改建为中共城关火箭人民公社委员会。1961年9月，改称为中共城关人民公社委员会。1965年1月，离石县委成立中共城关镇委员会，为与中共城关人民公社委员会并行的城市党的领导机构。“文化大革命”中，城关镇党委和城关人民公社党委均被造反派非法夺权。1967年6月，建立中共城关人民公社核心小组。1970年9月，城关人民公社革命委员会成立后，中共城关人民公社核心小组改称中共城关人民公社革命委员会核心小组。1971年4月，吕梁地区成立后，离石城关镇和城关人民公社分别建立城关人民公社党委，并先后隶属于中共离石郊区委员会和中共离石县委。1982年9月，城关人民公社并入城关镇。从1958年10月至1984年4月，中共城关火箭人民公社委员会、中共城关人民公社委员会、中共城关人民公社革命委员会核心小组和中共城关人民公社核心小组期间，历任书记（组长）11人，依次为郭命山（第一书记）、雒选斌（第二书记）、张建宇、马殿政、高安心、刘世华、高海义、冯亮（曾两次任职）、贺玉印、薛维基、阎永安。此期间，中共城关镇委员会、中共城关镇革命委员会核心小组和中共城关镇委员会历任书记（组长）8人，依次为李明山、刘世华、李德仁、刘伏斌、王芝亮、温彪、常丕光、赵汉章。

1984年5月，全县实行政社分开体制，中共城关镇机构称谓未变，为与离石县城关镇政权组织相对应的党的领导机构。2001年，在离石市撤乡并镇中，城关镇改称城区街道。2004年7月，城区街道一分为三，新设滨河、莲花池、凤山3个街道。从1984年5月至2004年7月，中共城关镇（城区街道）委员会历任书记7人，依次为赵汉章、马来生、高建业、吴润金、王怀清、孟宪政。

城关镇（城区街道）人大领导机构 1988年，根据《中华人民共和国地方各级人大和地方政府组织法》，城关镇设立了人大主席团。2001年1月，城关镇改称城区街道，原镇人大领导机构顺延。2004年7月，城区街道分为滨河、莲花池、凤山3个街道，原城区街道人大领导机构撤销。从1988年实行镇人民代表大会制度至2004年7月，城关镇（城区街道）人大共召开了四届镇（办事处）人民代表大会，历任主席4人，依次为武世清、李云亮、崔聪明、张云富。

城关镇人民政府（城区街道）领导机构 新中国成立后至1956年2月前，境域内曾设置区乡建制，属第七区。1956年2月，撤销区建制，境域内设城关乡人民委员会。从1956年2月至1958年10月，城关乡人民委员会历任乡长3人，依次为牛永亮、薛仲柯、白明亮。1958年10月，在“大跃进”运动中，城关乡人民委员会改建为城关火箭人民公社。1961年9月，改称为城关人民公社管理委员会，原公社社长亦改称主任。1965年1月，离石县委、县人委

决定成立城关镇人民委员会，为与城关人民公社并行的城区行政管理机构。“文化大革命”中，城关人民公社和城关镇人民委员会均被造反派非法夺权。1969年9月，城关人民公社和城关镇分别建立革命委员会。1971年4月，吕梁地区成立后，离石城关镇革委会和城关人民公社革委会均先后隶属于中共离石郊区委员会和离石郊区革命委员会、中共离石县委和离石县革命委员会。1981年10月，城关镇革命委员会改称镇管理委员会，城关人民公社革命委员会改称城关人民公社管理委员会。1982年9月，城关人民公社并入城关镇。从1958年10月至1984年4月，城关火箭人民公社、城关人民公社、城关人民公社革命委员会和城关人民公社管理委员会期间，历任主任（社长）8人，依次为马殿政、高安心（曾两次任职）、王培俊、阎长胜（曾两次任职）、冯亮、刘伏斌、李树森、张建民。此期间，城关镇人民委员会、城关镇革命委员会和城关镇历任主任7人，依次为薛俊贤、刘兆有、高世华、杨艳峰、温彪、张建民、高建业。

1984年5月，全县实行政社分开体制，城关镇人民公社管理委员会改建为城关镇人民政府。2001年，在离石市撤乡并镇中，城关镇人民政府改称城区街道。2004年7月，城区街道一分为三，分别改设为滨河、莲花池、凤山3个街道。从1984年5月至2004年7月，城关镇人民政府（城区街道）历任镇长（主任）8人，依次为高建业、傅少瑜、杨明亮、雒永廷、贺建国、贺泽荣、孟宪政。

经济发展综述 城关镇区位和资源优势十分突出，在城郊经济、乡镇企业发展及社会各项事业上都曾取得辉煌业绩。1994年，全镇粮食产量达到991万公斤，是历史最高记录。多年来累计修河坝7700米，造林面积达1.5万亩，乡镇企业发展迅速，形成以烧焦企业为龙头，化工、建筑建材工业为主的格局。1989年乡镇企业总产值达到1.6亿元。到1992年，王家庄煤矿恢复生产，拴则塆煤矿进行了技术改造，下安、王文庄煤矿开始投产。1995年，全镇生产矿和基建矿有9对，各类焦化厂有54座，原煤产量达到31.7万吨，焦炭产量达到42万吨，乡镇企业总产值达到3.39亿元，农民人均收入1070元。

1996年以后，全镇完成了一批重点工程，投资2100万元的张家庄、杨家掌煤矿工程完成，投资450万元新建王文庄焦化厂40个标准焦炉，投资613万元的凤山底砖厂建成投产，凤山底与电缆厂合资兴办的山西都爱食品有限公司产品投放市场，刘家湾玻璃钢制品厂研制成功26个系列产品，大土河煤焦集团公司采煤技术投资1200万元进行改造。到了1998年底，原煤产量达到33.8万吨，焦炭产量达到38.17万吨，农民人均收入达到1845元。

基础设施建设和其他各项社会事业取得显著成绩。投资800万元，新修、拓宽公路80公里，新建各类商业网点面积为4.6万平方米，投资1500万元新建、改建一批学校，31个村安装了国内电话直拨，17个村安装了卫星接收天线，新建人畜吃水工程14处。到1998年底，全镇经济总收入2.2亿元，农民人均收入2104元，当年被评为吕梁“小康示范镇”。

城市基础设施建设 城关镇所在的离石城区位于三山环抱二水萦绕之中，西有虎山，南有龙山，北有凤山。古城位于城区西南部，为古永宁州城，周九里四十八步，门三。现城区已向

东向北延伸，扩大至 4 平方公里，新城区内一幢幢楼房鳞次栉比，一条条马路宽敞明亮，沿东川河筑起了拦洪石坝，河上建有大小桥梁五座，雄伟而壮观。辖区内市井繁荣，商业网点星罗棋布，共有中学、小学 6 所，此外还有地区办的中专学校 9 所，以及吕梁高等专科学校、吕梁电大和吕梁地委党校、吕梁教育学院等高等院校。

文化建设 城区文化生活比较活跃。有地区影剧院、滨河电影院、县职工俱乐部、电缆厂俱乐部、群众艺术馆、县文化馆、地区体育场等文化设施，有地、县人民医院，地、县中医院，地、县防疫站，地、县妇幼站等卫生机构。城内的汽车站有客班车通往太原、临汾、介休、绥德、延安等主要城市和周围各县，镇辖各村全部可通汽车，太绥线、三西线公路在城区交汇，形成了吕梁西山地区的交通枢纽。凤山上的天贞观，建于金元，现存建筑建于明景泰年间。古城内南街的烈士楼为砖木结构原为永宁州城的钟楼，1949 年后改建为烈士楼，楼内陈列着贺昌、韩昌泰等烈士的画像和英雄事迹。每年清明时节，广大青年学生和干部，纷纷前来举行纪念活动，缅怀革命先烈。

非会员水印

莲花池街道



莲花池街道 2013 年行政区划图

概 况

莲花池街道位于离石城区南部，为市区重要商贸集散地，商业网点密布，城区周围的重要企业大都聚集于此，亦是重要的居民聚集区，该区域具有广阔的发展前景。

地理位置 莲花池街道位于山西省吕梁市离石区南部，介于北纬 37°21′—37°42′，东经 110°55′—111°35′。东与滨河街道交界，东南与红眼川乡、中阳县张子山乡交界，南与中阳县交界，西南与交口街道、中阳县交界，西与交口街道交界，西北、北均与凤山街道交界，区域总面积 16 平方公里。2012 年底，人口总数为 8.6 万人。街道党政机关驻马茂庄村昌明路，紧邻离石区客运汽车站，以街道办驻地为中心，距汾柳高速离石西出口 3.5 公里，距吕梁市火车站 8.5 公里，距离吕梁市飞机场 26 公里，307、209 国道穿境而过，交通十分便利。莲花池街道位于中心城区，是离石区城市开发建设的重要窗口，也是离石区重要的煤焦工业聚集地。电话区号 0358，邮政编码 033000。

名称来历 因辖区内西城墙脚下有一古迹莲花池而得名。

地形地貌 莲花池街道地处黄土高原河川地区，属于黄土高原内陆河流冲积小平川，地形近似长方形。地势东高西低，山多川少，河谷宽 1000—3000 米，开阔平坦。地貌类型分为平川和山区两部分，最高点为卧牛塬山峰，海拔 1350 米，最低点为三川河交汇河谷地带，海拔 893 米，相对高度 457 米。

气候 属温带大陆性季风半干旱气候，冬冷夏热，年温差大，降水集中，四季分明。年平均日照时数 2630 小时，多年平均气温 10℃，1 月平均气温 -8.2℃，极端最低气温 -25.5℃（1971 年 1 月 22 日）；7 月平均气温 22℃，极端最高气温 38.9℃（1966 年 6 月 21 日）。生长期年平均 150 天，无霜期年平均 170 天，最长达 190 天，最短为 150 天。年平均降水量 500 毫米，年平均降雨日数为 45 天，最长达 70 天（1985），最少为 31 天（1990）。极端年最大降雨量 744.8 毫米（1985），极端年最少降雨量 237.9 毫米（1990）。降雨集中在每年 7 月至 9 月。

水文 境内最大的河流为三川河干流一级支流刘家湾段，从北至南流经境内刘家湾、徐家沟、王文庄、潘家沟、大土河、卧牛塬六个村庄，长 20 公里，流域面积 18.8 平方公里，发源于中阳县张子山乡祥林塌村，干沟长 20 公里，于刘家湾村注入三川河，其水土流失面积 18 平方公里，占流域面积的 95.7%。流域内梁峁交错，沟壑纵横，地表支离破碎。该流域地下水资源缺乏，仅在煤层处有少量地下水，在流域下游沿主沟道才有水井，中上游人畜用水多靠井。刘家湾沟，为该区与中阳县张子山乡交界的一道沟，深 13

公里，沟内支沟丰富，流域面积 47.1 平方公里，离石区境内为 29.4 平方公里，沟口刘家湾筑有水库，但早已被泥砂淤积填平。

莲花池泉 位于旧城区西南角城墙脚下，旧称“温泉”，民间亦叫“海眼”，流量 0.1 立方米 / 秒。

马茂庄泉 位于马茂庄西南塌崖湾，属上升泉，流量 0.3 立方米 / 秒。

香水岩泉 位于大土河沟大土河村，从石壁畔上渗出，流量较小，味美甘冽。

龙山泉 亦叫华君井，位于南关旧石桥（灵济桥）东南二十余米处，流量 0.3 立方米 / 秒。

资源物产 境内已探明的地下矿藏有煤、铝钒土、高铝粘土、石灰石等，目前，已探明含煤面积 4 平方公里，地质储量 4 亿吨，可采煤有 4[#]、5[#]、6[#]、7[#]、8[#]、9[#]、10[#]，其中 4[#] 煤为焦煤，原煤灰含量在 10% 以下，含硫 0.6% 以下，被中外专家誉为“国宝”，其他煤种不仅是优质动力煤，而且还可以用于电力煤、煤化油等其他工业，境内有贾北里 2 号井、炭窑坪井两座年产 300 万吨的大型矿井。

建置沿革

20 世纪，该区域先后属城关人民公社、城关镇管辖。2001 年 2 月，离石撤乡并镇，城关镇和王家沟乡分别改建为离石城区街道和城北街道，该区域为离石城区街道管辖区域之一。2004 年，根据吕政发〔2004〕8 号文件精神（2004 年 7 月 20 日印发），撤销城区街道，新设莲花池、滨河、凤山 3 个街道。2004 年 8 月 8 日，莲花池街道正式挂牌成立。至 2012 年底，莲花池街道下辖城内、南关、马茂庄、圪圪上、刘家湾、段家坪、王文庄、徐家沟、大土河、潘家沟、卧牛塬 11 个行政村，南关、六一街、城内 3 个居委会，兴南、昌宁、南关 3 个社区。

党委、人大、政府、政协领导机构

2004 年 1 月，莲花池街道成立，所辖区域是原城关镇和后来成立的离石城区街道管辖区域的一部分。先后设立了中共吕梁市离石区莲花池街道工作委员会（党委）、莲花池街道办事处、离石区人民代表大会常务委员会莲花池街道工作委员会和政协离石区委员会莲花池街道工作联络组，领导本区域内的人民群众开展各项建设事业。

莲花池街道党工委领导机构 2004年7月，设立中共离石区莲花池街道委员会，为乡科级党的工作机构，下属8个村党支部和6个城区居委会党支部。2011年3月，中共莲花池街道委员会改称中共莲花池街道工作委员会。截至2013年6月，中共吕梁市离石区街道工作委员会（党委）历任书记5人，依次为阎长有、刘瑞平、王凤鸣、王候明、李建红（女）。

莲花池街道人大工作领导机构 2004年7月，设立离石区人大常委会委员会莲花池街道工作委员会，为乡科级人大工作机构。截至2013年6月，莲花池街道人大工委历任主任5人，依次为刘杏平、薛小军、胡守前、王候明（兼）、李建红（女，兼）。

莲花池街道办事处领导机构 2004年7月，设立莲花池街道办事处，为乡科级行政工作机构。截至2013年6月，莲花池街道办事处历任主任5人，依次为张瑞春、李耀新、高文烨、李建国、高城君。

莲花池街道政协工作联络组 2005年7月，为贯彻落实《中共中央关于加强人民政协工作的意见》，设立了政协离石区委员会莲花池街道政协工作联络组，为乡科级政协工作机构。2011年5月在机构改革中撤销。期间，莲花池街道政协工作联络组历任组长3人，依次为张立山、杨澍、于海军。

工作机构

2012年，莲花池街道有工作人员82人，其中正科级干部3人，副科级干部13人，正式职工62人，临时职工20人。

综合办公室 综合负责日常事务。

经济社会发展办公室 负责经济和社会发展协调和服务工作。

计生办公室 负责全街道计划生育工作。

财经统计中心 负责各村财政、经济活动的管理、监督、审计和统计以及街道财务结算中心的全部工作。

文化事业服务中心 负责宣传党和国家的方针政策，丰富农村文化生活工作。

企业服务中心 负责市场开发营销，信息服务咨询，人才、技术、设备的引进，有关企业费用的征收。

农业基本建设开发中心 负责全街道农田水利基本建设的规划组织实施，项目工程的落实、监督，全面负责退耕还林工作、加强土地管理开发利用，合理规划农村宅基地建设，严把审批程序。

农业综合服务中心 引导农民调整产业结构，提高农产品竞争力和农业经济效益，搞好农业科技示范园建设，为农民提供农业技术服务和培训农业实用技术，积极帮助调用种籽、化肥、地膜机具等农用物资。

派出所 1973年成立，现为二级公安派出所，前身为城关派出所，按照离石区街道区划设置需要，2012年12月，改名为莲花池派出所。同年，有工作人员50名，设所长1名、政治教导员1名，副所长4名，有民警、事业编人员、协警、巡防队员、驻所消防队员等人员44人；管辖常住人口58617人，所辖3个居委会11个村委会，辖区共有特种行业93家，公共复杂场所10个，使用民爆物品单位1个。

供电所 2009年2月组建，是山西地方电力有限公司离石分公司的派出机构，管辖区为莲花新区，南起段家坪村，东至刘家庄村，北到龙凤南大街，肩负着吕梁市区三川河以东区域内的58个企事业单位、4629户居民用户、11个行政村的供电服务线路设备的安全运行维护工作。全所维护高压线路53.2千米，低压线路46.2千米，配电变压器公变42台，自备164台，公变总容量16610千瓦，自备总容量58195千瓦，年供电量8807万千瓦时。2012年，有员工14人，其中正式工6人，聘用农电工8人。

城西工商所 2002年7月组建，2012年，有干部职工18人，在编人员15人，协管员3人。同年，管辖范围东起步行街，西至龙凤南大街，南至南关贺昌路，北至滨河南西路及周边6个自然村，管辖个体工商户1500余户，各类企业230余户。

城西信用社 2012年，有职工16名，其中主任1名，副主任1名，信贷员2名，信贷会计1名，营业经理2名，柜员7名，对账员、档案管理各1名。同年，存款余额达3.5亿元，贷款余额达9400余万元，对公账户180多户，个人账户1万多户，业务总类涵盖储蓄结算、汇兑汇出、信贷、pos机等。

土地所 管辖一乡一办（枣林乡，莲花池街道），机构编制5人，其中所长1人。服务于各企业、各村委国土资源方面的相关业务。

兽医站 原为城关兽医站，1972年成立，2008年改称莲花池畜牧兽医站，负责全街道的动物疫病防治，主要开展有动物防疫、动物疫病防治、肉食品卫生检验、动物产地检疫、兽药饲料推广等工作。2012年，有职工2人，其中畜牧兽医师1人，助理畜牧兽医师1人。另有村级兽医人员5人。职责范围为街道11个行政村，其中涉及段家坪、马茂庄、王文庄、卧牛塬、大土河、徐家沟、刘家湾7个村的养殖户。

村落、居委会简介

2012年，莲花池街道总人口8.6万人，常住人口5.5万人，其中农村人口1.6万（指有农村选举权的人口，大部分已转为非农业人口）、户数4558户，城镇化率94.4%，流动人口3.1万人。总人口以汉族为主，占99.9%。总人口中男性4.3万人，占50%，女性4.3万人，占50%，18岁以下有2.2万人，占40%，18—35岁有3.19万人，35—60岁有2.11万人，60岁以上有1.1万人。同年，人口出生率11‰，人口死亡率4‰，人口自然增长率7‰，人口密度为每平方公里5375人。

城内村 位于离石旧城中心，因位于古永宁州城内，故名城内村。2010年，全村共有961户3072人，其中外来人口1319人。

南关村 位于离石旧城南。过去曾是连接碛口吴城晋商古道的重要中转站，故名南关村。1982年，全村共有耕地526亩、人口295户1162人。1990年，全村共有耕地386亩、人口1419人。2010年，全村共有1601户5218人，其中外来人口1844人。

马茂庄村 位于离石区西三川河对岸。相传古代有两位钦差大臣出行路经此地，忽然间刮起了大风，一时间刮得天昏地暗，马不能前行，两人的官帽也被随风抹去，遂名抹帽庄，后演化为马茂庄村。1982年，全村共有耕地975亩、人口1546人。1990年，全村共有耕地665亩、人口1965人。2010年，全村共有4017户13153人，其中外来人口6458人。主要姓氏为崔姓。

圪塔上村 位于离石区南1.5公里。该村地处一黄土山丘的顶部，当地居民称此地形为圪塔，故名圪塔上村。1982年，全村共有耕地323亩、人口356人。1990年，全村共有耕地160亩、人口443人。2010年，全村共有338户1121人，其中外来人口375人。

刘家湾村 位于离石区南2.5公里。该村地处河湾地段，并由刘姓居民建村首居，故名刘家湾村。1982年，全村共有耕地768亩、人口490人。1990年，全村共有耕地732亩、人口546人。2010年，全村共有484户1627人，其中外来人口628人。

段家坪村 位于离石区南3公里。该村位于州河（东川河与北川河汇流后称为州河）的河畔坪地上，又由段姓建村首居，故名段家坪村。1982年，全村共有耕地1484亩、人口877人。1990年，全村共有耕地871亩、人口1039人。2010年，全村共有1461户5320人，其中外来人口1843人。

王文庄村 位于离石区南7.5公里。明末，李自成起义时，有一位王子逃亡至此，为避免追杀，遂隐姓埋名，隐居在本村，村名改称为王隐庄村。后因“隐”与“稳”形近，

讹传为王稳庄，以后又演化为王文庄村。1982年，全村共有耕地844亩、人口533人。1990年，全村共有耕地801亩、人口639人。2010年，全村共有198户765人，其中外来人口86人。

徐家沟村 位于离石区南5公里。该村地处一条山沟内，最早由徐姓居民建庄，故名徐家沟村。1982年，全村共有耕地1055亩、人口600人。1990年，全村共有耕地1008亩、人口791人。2010年，全村共有223户785人，其中外来人口93人。

大土河村 位于离石区南8.5公里。古代村中有一股清泉水，人称有水村，后改名为大土河村。1982年，全村共有323人，耕地596亩。1990年，全村共有362人，耕地580亩。2010年，全村共有497户1219人，其中外来人口878人。

潘家沟村 位于离石区南10公里。该村地处一条山沟之内，且由潘姓居民建村首居，故名潘家沟村。1982年，全村共有耕地547亩、人口263人。1990年，全村共有耕地500亩、人口294人。2010年，全村共有135户457人，其中外来人口3人。

卧牛塬村 位于城区龙山西南，该村地处一山塬前的坡地上，此山塬蜿蜒曲折，远望形似卧龙，故名卧龙塬，后改名为卧牛塬村。1982年，全村共有耕地570亩、人口252人。1990年，全村共有耕地550亩、人口387人。2010年，全村共有107户340人，其中外来人口68人。

城内居委会 辖区总面积1.1平方公里，管辖范围为东至八一街、西到龙凤南大街、南至永宁西路、北到滨河南西路。2012年，城内居委会共有1650户，6122人，其中常住人口4080人，流动人口2042人。

八一街居委会 辖区总面积0.8平方公里，管辖范围为东至兴隆街、西到八一街、南至永宁西路、北到滨河南西路。2012年，八一街居委会共有1100户，3820人，其中常住人口2670人，流动人口1150人。

六一街居委会 辖区总面积1.6平方公里，管辖范围为东至龙凤南大街、西到莲花池公园、南至新安乐、北到永宁西路。



莲花池街道昌宁社区居委会

2012年，六一街居委会共有1934户，6217人，其中常住人口5247人，流动人口970人。

南关社区 辖区总面积2.6平方公里，管辖范围为东至离石二中、西到龙凤南大街、南至延昌路、北到离石旧城。2012年，南关社区共有2485户，8365人，其中常住人口3178人，流动人口5187人。

兴南社区 辖区总面积 1.7 平方公里，管辖范围为东至 307 国道、西到昌平路、南至刘七路、北到富昌路。2012 年，兴南社区共有 2810 户，8430 人，其中常住人口 5210 人，流动人口 3220 人。

昌宁社区 辖区总面积 1.6 平方公里，管辖范围为东至昌平路、西到龙凤南大街、南至刘七公路、北到延昌路。2012 年，昌宁社区共有 2255 户，7615 人，其中常住人口 4424 人，流动人口 3191 人。

姓氏分布

莲花池街道下辖城内、南关、马茂庄、圪塔上、刘家湾、段家坪、王文庄、徐家沟、大土河、潘家沟、卧牛塆 11 个行政村，城内、八一街、六一街 3 个居委会，兴南、昌宁、南关 3 个社区。所辖区域姓氏分布情况：

- 王姓：主要分布在刘家湾村。
- 崔姓：主要分布在马茂庄村。
- 张姓：主要分布在城内、南关、王文庄等村。
- 冯姓：主要分布在城内、徐家沟、卧牛塆等村。
- 任姓：主要分布在南关村。
- 梁姓：主要分布在圪塔上村。
- 贾姓：主要分布在刘家湾、大土河等村。
- 高姓：主要分布在杜家坪村。
- 贺姓：主要分布在大土河村。
- 胡姓：主要分布在徐家沟村。
- 马姓：主要分布在潘家沟村。
- 郭姓：主要分布在卧牛塆村。

社会经济发展情况

莲花池街道自 2004 年成立以来，二、三产业迅猛发展，在全区名列前茅。

2004 年，莲花池街道农村经济总收入达 4812 万元，乡镇企业总产值达 11.15 亿元，营

业收入达 9.9 亿元，上缴税金约 2.06 亿元，农民人均纯收入达 1900 元，粮食总产量 44.8 万斤，辖区总人口 3.5 万人。

2005 年，莲花池街道农村经济总收入 6844 万元，乡镇企业总产值 13.68 亿元，营业收入达 13.6 亿元，上缴税金约 2.17 亿元，农民人均纯收入达到 2010 元，粮食总产量 39.381 万斤，辖区总人口 4.1 万人。

2006 年，莲花池街道农村经济总收入 9965 万元，乡镇企业总产值 31.3 亿元，营业收入达 29 亿元，上缴税金约 2.37 亿元，农民人均纯收入达到 1850 元，粮食总产量 66.8 万斤，辖区总人口 4.8 万人。

2007 年，莲花池街道农村经济总收入完成约 1.07 亿元，乡镇企业总产值 33.58 亿元，营业收入达 33.9 亿元，上缴税金 4.8 亿元，农民人均纯收入达到 2000 元，粮食总产量 26 万斤，辖区总人口 5.5 万人。

2008 年，莲花池街道农村经济总收入完成约 1.46 亿元，乡镇企业总产值 56.26 亿元，营业收入达 50.11 亿元，上缴税金 9.63 亿元，农民人均纯收入达到 3180 元，粮食总产量 23.6 万斤，辖区总人口 6.3 万人。

2009 年，莲花池街道农村经济总收入完成约 1.57 亿元，乡镇企业总产值 36.37 亿元，营业收入达 24.72 亿元，上缴税金 4.72 亿元，农民人均纯收入达到 4071 元，粮食总产量 28.6 万斤，辖区总人口 7.1 万人。

2010 年，莲花池街道农村经济总收入完成约 1.58 亿元，乡镇企业总产值 43.8 亿元，营业收入达 34.6 亿元，上缴税金 3.47 亿元，农民人均纯收入达到 4171 元，粮食总产量 33.49 万斤，辖区总人口 7.8 万人。

2011 年，莲花池街道农村经济总收入完成约 2.63 亿元，乡镇企业总产值 51.65 亿元，营业收入 40.13 亿元，上缴税金 2.3 亿元，农民人均纯收入达到 5283 元，粮食总产量 45.07 万斤，辖区总人口 8.5 万人。

2012 年，莲花池街道农村经济总收入完成约 3.04 亿元，乡镇企业总产值 34.45 亿元，营业收入达 36.9 亿元，上缴税金 1.6 亿元，农民人均纯收入达到 6769 元，粮食总产量 50.77 万斤，辖区总人口 8.6 万人。同年，辖区内有规模以上工业企业 2 户，个体工商户 3300 户。

农 业

种植业 大土河、潘家沟一带种植的谷子，被誉为“南梁小米”，为当地特产。历史

上，南关、马茂庄、段家坪等村庄的蔬菜一直是市场上的走俏农产品，曾是全区重要的农作物生产地。2001年，离石城区向南扩展，这部分农田绝大多数被城市建设占用。2004年，全街道耕地面积有6700亩。2012年，莲花池街道粮食总产量50余万公斤，人均31.25千克。同年，全街道耕地面积为3037亩，人均0.035亩。

畜牧业 全街道畜牧业以鸡、猪、羊为主。2012年，生猪饲养量2812头，年末存栏1439头；羊饲养量1560只，年末存栏1018只；牛饲养量23头，年末存栏23头；鸡饲养量为6.1万羽。同年，生产肉类424.5吨，其中猪肉152吨，羊肉256吨；鲜蛋675吨，鲜奶27吨；畜牧业总产值579万元。

林 业

截至2012年末，累计造林7000余亩，其中防护林5430亩，经济林2230亩，农民住宅四旁树木1.7万株，林木覆盖率23.9%，活立木蓄积量2.5万立方米。林业资源方面，以植树造林和育林为主，共有林地5600亩，以核桃经济林尤为突出，辖区有核桃林1180亩，人均0.1亩。

工 业

莲花池街道是全区重要的煤焦工业聚集基地和焦炭生产基地，初步形成以采煤、铸焦、发电、煤化工、供热供气为主的工业体系，重点规划实施了煤—焦—电、煤—焦—焦油—甲醇等新型产业集群。

2012年，规模以上工业企业2家，职工1.6万人，工业总产值达到43亿元，上缴税金3.99亿元，实现工业增加值11.7亿元，销售收入达到100亿元以上的企业1家，山西大土河焦化有限责任公司被列入全省工业企业50强。

吕梁东义集团煤气化有限公司 1999年8月组建，位于莲花池街道境内段家坪村，2001年1月投产，前身为吕梁地区石州煤气化有限公司。2002年8月29日，企业改制，2008年公司重组，由铁法煤业（集团）有限责任公司控股，山西省孝义东义煤电铝（集团）有限公司参股。

该公司天然气分公司承担着向吕梁市区居民供气的主要任务，内设生产部、综合部、

安检部、营业部、技术部、工程部，生产部负责市区管道运行管理、居民用户的户内燃气具维修等，下设调压组、巡线组、维修组、凝结污水排除组。2009年5月，《吕梁市（离石城区）城市天然气规划方案》完成，通过了专家评审。2012年5月18日，该公司天然气利用工程开工。本项目负责向吕梁城区居民提供生活用气，进一步缓解离石区清洁能源短缺状况，改善当地能源结构，减少污染物排放。2012年9月25日21时，该公司天然气管网分段首次试压圆满成功，这标志着由该公司承建的吕梁城区天然气利用一期工程全线贯通，已具备天然气置换条件。2012年10月2日下午，吕梁市城区首批天然气置换成功。同年，该公司已建成燃气管网91公里，天然气高中压门站1座，中压调压站2座，中低压调压站52座，市区燃气管网覆盖率达80%，气化率70%，拥有居民用户3万多户，日供城市燃气夏季10万立方米，冬季14万立方米。

山西大土河焦化有限责任公司 2002年成立，位于离石区莲花池街道境内大土河村，



大土河工业园区一角

公司总部位于大土河工业园区。该公司2007年、2008年连续两年荣登吕梁市纳税榜首，2009年—2012年则为全区纳税榜首。截至2012年底，该公司拥有下属企业13个，全资煤业子公司5个，其他子公司5个，联营子公司3个，公司总资产达100亿元，净资产48亿元人民币，员工11800人。

多年来，该公司实施“高效、低耗、环保、再利用”的可持续发展战略，已成为一个以煤炭资源为支撑，焦化为核心，延伸到化产回收及深加工、瓦斯发电、煤矸石热电、镁合金、建材、运输物流等产业的循环经济产业集群，基本实现了环保节能和清洁生产。

在莲花池街道辖区内，其主要项目有炭窑坪煤业有限公司，2012年，该公司正在进行矿井基建，完全建成后年产量为120万吨；选煤厂两座，选煤能力520万吨/年；焦化厂三座，焦炭产能每年240万吨，焦油15万吨；镁合金工厂一座，拥有年产1.8万吨硅铁和年产1万吨镁（合金）的生产能力；新型墙体公司年产煤矸石烧结砖1.2亿块、加气混凝土15万立方米；年产20万吨焦炉气制甲醇厂一座；热电厂一座，年发电量为1.9亿千瓦时，同时为离石城区供热120万平方米。

该公司打造的主打产品大土河特级冶金焦，即以河东煤田离柳矿区优质主焦煤为主要原料，配备国际领先的德国捣固焦生产线，专业生产适用于大型高炉（2500立方米以上）使用

的优质冶金焦（240 万吨 / 年）。由于该产品硫、灰、反应性和反应后强度等主要指标大大优于国家一级冶金焦标准，获国内外认可，主要销往美国、德国、瑞士、巴西、日本等国，出口量约占我国焦炭出口总量的 10%，居山西省第一位。2012 年以来，该公司产品主要供给河北钢铁集团承德新新钒钛股份有限公司、太原钢铁集团和上海宝钢等国内特大型企业。

商贸业

2012 年末，境内共有商业网点 3300 余个，职工 3 万余人，已成为离石区专业交易市场 and 商品集散地。街道辖区内有美佳乐、同至人购物中心、开新宇、贵都、永宁市场、万和商贸城、步行商业街等大型购物商场，兴南市场、马茂庄瓜果市场、开源市场等专业市场，还有历史悠久的南关村商贸集会。随着全区城市化进程的不断加快，莲花池街道第三产业发展迅速，目前有各类商户门店 5000 余家。

以兴南市场为龙头，开源市场、马茂庄蔬菜批发市场等专业市场日趋成熟；马茂庄村、南关村、圪圪上村、段家坪村等临街门店相继建成；双宇假日酒店、国贸大酒店、东方百合大酒店、丽江商务会馆、讯捷手机卖场、晋海居龙宾馆、开新宇超市、美佳乐超市、星河湾、同至人商场等一大批服务业龙头项目相继建成投入运营。上述各类项目的建成运营，为街道提供了大量就业岗位，拓宽了广大群众的增收渠道，拉动了经济增长，成为近年来街道经济发展中的亮点。



兴南农贸市场



同至人购物中心

基础设施建设

莲花池街道辖区东西最大距离 3.5 公里，南北最大距离 5 公里，总面积约 16 平方公里，地理位置优越，交通便利，全街道在 2008 年实现了村村通公路，2011 年，全街道实现了户户通水泥路。村内主干道路均安装了路灯，并进行了绿化，垃圾点也合理配备。经过多年努力，各村实现了街巷硬化全覆盖、广播电视全覆盖、安全饮水全覆盖、村级卫生室全覆盖、中小学校舍安全全覆盖、农民便民连锁超市全覆盖、村级文化活



村民安置楼

动场所全覆盖等工程。市区主干道龙凤大街贯通全辖区，汾柳高速、太中银铁路成为交通运输主干道，辖区内市级客运站日发客运汽车 40 班次，日运送客量 1.7 万人次，共有线路 55 条，是吕梁市的物流中心，秦晋两省重要的交通枢纽。

城镇建设 2011 年，莲花池街道开展“三项整治”（环境卫生整治、渣土整治、小广告及门店牌匾整治）活动。活动结束后，环境卫生整治共清理有色垃圾、陈年垃圾 2.11 万吨，渣土垃圾 10.19 万吨，投入资金 410 万元；场地硬化面积 17193 平方米，投入资金 242.15 万元；河道沟道整治共清运淤泥、垃圾 14.56 万吨，投入资金 355.68 万元；街道装饰整治共拆除异形广告牌 1404 块、清理小广告 1500 余条、更换门头牌匾 2269 块、楼面装饰 476490 平方米、建筑楼顶装饰 71 栋、修建围挡 5703.5 米，合计投入资金 2248 万元；临街建筑共拆除违章建筑 313 处 16165 平方米、合法建筑 45670 平方米，投入资金 4986.58 万元。其他方面包括搬迁取缔废品收购站 28 处，花费 49.04 万元。以上总计投入资金 9700 多万；楼顶装饰开工 73 栋楼，总投资将近 2000 万元；环卫灶建设按照上级要求，街道设立了三个环卫灶，共解决 400 多名环卫工人的吃饭问题。

2011 年，供电线路铺设 99.4 公里、配电变压器公变 42 台，自变 164 台，公变总容量 16610 千瓦，自变总容量 58195 千瓦，年供电量 8807 万千瓦时。

2012 年，共有有线电视用户约 2.3 万户，移动电话 6.1 万部，辖区内各小区、单位、商户均可方便接入移动、电信、联通等运营商宽带网络，联网计算机约为 3.5 万台。

居民饮水方式大部分为自来水，截至 2012 年，自来水的用户约为 2.37 万户，居民饮水的质量符合国家标准。由于莲花池街道地处城区，大部分区域均有下水道，部分山上村民仍为自然排水，最大防洪能力为 50 年一遇。

教 育

2012 年末，莲花池街道中心校共有职工 10 名，其中主任 1 名。同年，全街道有幼儿园（所）25 所，在园幼儿 3860 人，专任教师 88 人；共有小学 6 所，即城内小学、南关小学、马茂庄小学、圪塔上小学、大土河小学、泰化小学，其中城内小学、南关小学、马茂庄小学为离石区大型公办小学，圪塔上小学、大土河小学为村办小学，泰化小学为民办公助小学，在校生共 9200 余人，专任教师 430 余人，小学适龄儿童入学率 100%；有初中 2 所，即城镇中学、泰化中学，在校生 2300 余人，专任教师 221 人，初中适龄人口入学率 100%，小升初升学率 100%，九年义务教育覆盖率达 100%；普通高中 3 所，分别为贺昌中学（市管）、泰化中学、育英中学，在校生 6000 余人，专任教师 344 人。

泰化中学 前身是泰化学校，2004 年创建，2006 年，泰化集团公司出资 700 万元在龙凤南大街新建校区，2007 年又收并了原莲花池街道小学，再投资 5000 余万元，对学校进行扩建。学校占地面积达 39.5 亩，建筑总面积达到 1.4 万平方米，运动场地 5000 多平方米，包括教学楼、公寓楼、餐厅、运动场、理化生实验室、计算机教室、多媒体教室、音乐教室、舞蹈教室、图书馆、阅览室、阶梯教室等设施一应俱全，成为一所硬件、软件均一流的现代化学校。泰化中学以“企业办学、回报社会、育人教书、永不取利”为宗旨，走向了健康发展的轨道，教学成绩逐年提高。2011 年，学校有小学、初中、高中共 38 个教学班，2000 多名学生，教职工 160 多人。

医 疗 卫 生

2011 年，全街道法定报告传染病发病率为 2/10 万，农村安全饮用水普及率 99%，农

村卫生厕所普及率 60.6%，新型农村合作医疗参保人数 1.6 万人，参保率 100%，孕产妇死亡率 8.5/10 万，5 岁以下儿童死亡率、婴儿死亡率、新生儿死亡率分别为 1.5‰、2‰、2.5‰。同年末，全街道拥有卫生院、医疗室 13 个，病床 16 张，专业卫生人员 46 人，其中执业医师 3 人，执业助理医师 7 人，注册护士 12 人，完成诊疗 3650 人次。

莲花池街道社区卫生服务中心 2006 年 12 月成立，位于马茂庄路中段，马茂庄小学门口。2011 年，中心有 13 个科室，现有职工 46 名，乡医 11 名，共设四个岗位（全科医生岗、全科护士岗、公共卫生岗、医技岗），下设马茂庄东区服务站和 11 个村卫生所，从预防、保健、健康教育、康复理疗、医疗、计划生育技术指导等方面，服务本街道辖区内 4 个居委会、11 个行政村的 6 万余居民。中心成立以来，先后建立 4.8 万份居民健康档案，使辖区内居民的有效建档率达到 80% 以上。对辖区内发现的 1200 多例高血压患者，500 余例糖尿病患者及 136 位重性精神病患者进行规范管理；开展了每年一到两次的辖区内 65 岁以上老年人入村免费健康体检活动，将 11 个村围绕 11 项公共卫生，有计划的进行完成；按要求对全街道 0—6 岁儿童与孕产妇进行了规范的管理；承担着辖区内居民的基本医疗服务与 2550 名农民的医保办理任务。对国家基本药物 307 种、省级基本药物 209 种全部实行零利率销售。居民参保率达到 90% 以上，参保的慢性病病种增加 18 种，新农合补助标准提高到每人每年 120 元，新农合医保住院报销比例达到 85% 以上。

社 会 保 障

2012 年，全街道城镇最低生活保障户数 2656 户，人数 5296 人，支出 1182 万元，比上年增长 10.5%，月人均 186 元，比上年增长 7.6%；医疗救助 2020 人次，民政部门资助参加合作医疗 312 人次，共支出 45 万元，比上年增长 13.5%；生活无着人员救助 451 人次，支出 5.8 万元，比上年增长 6.2%。参加城镇居民医疗保险人数为 7780 人，参加城镇居民养老保险人数为 5610 人，其中 60 岁以上领取养老金人数达到 1205 人，参加新型农村养老保险人数为 1238 人，其中 60 岁以上领取养老金人数达到 255 人。

同年，农村最低生活保障户数 281 户，人数 365 人，支出 35.7 万元，比上年增长 17.5%，月人均 81.5 元，比上年增长 10.3%；农村五保分散供养 32 人，支出 6.4 万元，比上年增长 7.9%；农村医疗救助 35 人次；农村临时救济 78 人次，支出 2.3 万元，比上年增长 8.6%。

文 化

地方特色民间艺术有威风锣鼓、离石弹唱、离石秧歌等。

2011 年末，有文化艺术团体秧歌队 3 支，会员 326 个，各类艺术表演团体 2 个，演职人员 35 人，社区图书馆 2 个，农家书屋 11 个，建筑面积 390 平方米，藏书 3 万余册，多数村实现了有舞台、有农家书屋、有文化活动中心、有健身园、有基层组织活动阵地。马茂庄村的威风锣鼓队自 2007—2013 年连续几年获得石州锣鼓大赛一等奖，享誉全区。

名 胜 古 迹

唐 槐 在原文庙（今贺昌中学）南大门内，两株唐槐相对而立，至今枝叶茂盛，生机勃勃。西面一株，主干高 4.5 米，围长 3.3 米，枝叶辐射最大直径为 12 米多。此槐历经一千多年的风雨沧桑，生命力顽强，耐人观赏。

文 庙 坐落在离石旧城南隅。始建于元代，重建于明洪武七年（1374），明万历、清康熙、同治年间屡经修缮。殿宇有木棂星门、泮池、享殿、东庑西庑、大成殿、明伦堂、尊经阁、崇圣祠等。东西有神厨、名宦祠、兴贤门、乡贤祠、神库等建筑，与文昌祠的隔射圃相望，是一座全国标准模式的孔庙。抗战时期，日军拆毁崇圣祠、尊经阁。1961 年，明伦堂失火被焚。1985 年，贺昌中学新建校舍，拆掉享殿，现仅存大成殿、东庑、西庑、文昌祠。大成殿为单檐歇山顶砖木结构，进深五间，双抄双昂斗拱。四周有六米高的木柱二十四根做支撑，正脊上竖有铁花，造型精巧，脊兽、垂首均为绿色琉璃制品，碧光灿烂，宏丽巍峨，现为贺昌中学图书馆。2010 年，贺昌中学建校 55 周年时，校方对文庙重新进行了修缮。

汉画像石博物馆 1998 年始建，2002 年 10 月建成。汉画像石博物馆位于离石城西龙凤大街西侧，占地 3 公顷，建筑面积 7098 平方米，建筑形式为现代建筑加仿汉装饰，顶部饰有六个仿汉小阁楼，使博物馆建筑别具一格。博物馆东临 60 米宽的龙凤大街，新建的莲花池公园就在龙凤街东侧，与博物馆遥相呼应。博物馆南面是新规划的离石中心大广场，占地 100 亩，这里交通方便，环境优美，是理想的文化旅游胜地。

汉画像石是汉代艺术家刻在石块上的雕刻艺术品，它既是墓室内的装饰品，又是具有

实际使用价值的石质建筑材料。汉画像石是作为随葬品镶嵌在墓室内的，它是墓主生前官宅府邸的缩影，又是汉代封建统治者用绘画点缀政教思想的集中体现。汉画像石是我国两汉时期特有的文物，是汉武帝执政后期出现的新的艺术形式，它是汉代统治者以古为鉴，以善为师，以恶为戒，给世人树立忠、孝、仁、义、礼、智、信、节的榜样，当然它也是汉代贵族独尊儒术、崇尚厚葬、炫耀富有、区分贵贱的标识。

吕梁汉画像石反映的主要题材有：神话传说、历史故事、官宦生活。代表作有：四鱼云车、虎食女魅、四灵；大禹治水、火车阵、窃符救赵；地主庄园、农耕牧放、车马临阙。其中“火车阵”、“窃符救赵”的历史故事和“四鱼云车”的神话传说，在全国汉画题材中独树一帜。

汉画像石博物馆是陈列汉画像石为主的专题性博物馆。主体建筑由古墓馆、汉画像石展厅、辅助展厅、文物中心库及文物科研培训中心等几部分组成。一层为通体大厅，陈列近 200 余块汉画像石精品和出土的汉代文物精华；二层 4 个大展厅，分别为青铜器馆、陶瓷馆，展厅总面积 2560 平方米。古墓馆设在地下室，面积 160 平方米，恢复两座东汉时期较为典型的离石汉画像石墓供游人参观。最具有汉代标志的“汉阙”设在博物馆主体建筑东侧的主入口处，博物馆门前设有雕刻台式中心小广场供游人娱乐和观赏，整幢建筑形象敦厚沉稳，颇具汉代建筑的气魄宏伟、朴实无华之风，也富有现代博物馆建筑简洁实用、优美大方的特点，既是进行爱国主义教育、革命传统教育和区情教育的重要基地，又是具有浓郁北方文化特色的新的旅游景点。

市民广场 位于市区龙凤南大街西侧，总占地面积 76 亩，是一个以草坪为主的开放式城市广场。

该广场于 2002 年 10 月 18 日向游人开放，原种植草坪 4.1 万平方米，种植河南桧、侧柏、油松和毛白杨等景观树种 900 余株，铺设供水管道 1600 米，安装喷头 193 个，铺设青



市民广场

石路、碎大理石和鹅卵石路 1700 米，安装双座椅 27 套、垃圾箱 9 个、警示牌 7 个、路灯 70 套，建成公共厕所一座，共计投入资金 300 余万元。

2004 年 6 月 13 日，市民广场开始建设吕梁市宝鼎基座工程，宝鼎是吕梁市撤地设市的标志性纪念物。宝鼎总面积 6000 平方米，大平台 2109.56 平方米，通道及广场 3809.44 平方米，大平台总高 2.7 米，分三级，每级 6 踏，两侧共有 36 根图腾柱，总投资 260 万元。放置一大八小九个宝鼎，均以吕梁市石楼县出土的殷商立耳柱足分裆顶为原型按不同比例放大铸造，其中大鼎高 3.6 米，寓意吕梁市青铜文化已有 3600 年的历史，在大鼎浇铸时融入吕梁市出土的青铜器残片，寓意为继承古代青铜文化传承历史文明。大鼎重 347 千克，寓意全市 347 万吕梁人民精神凝聚于此鼎，八个小鼎分置于平台的四个入口处，加上大鼎寓意为“一言九鼎”。平台总面积 2109.5 平方米，寓意为吕梁市 21905 平方公里的土地总面积，大鼎鼎座高 2004 毫米，寓意为吕梁市地区于 2004 年撤地设市，大鼎由三个人字托起组成，寓意为“一主三化”，人字的空口寓意为“三大经济板块”。吕梁宝鼎整体寓意为吕梁人民在“三个代表”重要思想和“一主三化”的战略指导下，谋求新跨越，实现新发展，建设新吕梁，万众一心，鼎力向上，与时俱进，实现吕梁物质文明、精神文明、政治文明的协调发展。

莲花池公园 位于市区龙凤南大街东侧，与市民广场隔街相望，东靠西城墙底，西临龙凤南大街，北接永宁西路，南至离石区南关小学，总面积 183.9 亩，绿化面积 97.485 亩，人工湖面积 60.825 亩，公园及广场占地 17160 平方米。

莲花池因古城墙下多处泉水涌出，周围莲花盛开而得名，20 世纪以前一直是离石市民旱涝保收的菜园子。莲花池公园是一座以水上活动为主，供市民进行游览、休息和体育活动的综合性公园，工程总投资 800 万元，分两次完成。一期工程于 2003 年 5 月 1 日开工，当年完成人工湖开挖蓄水工程，完成三个园内广场建设。2004 年进行绿化工作，共种植草坪 6000 平方米，栽种各类灌木 600 余株，栽种各类景观树 1000 余株，修建六角亭 4 座，安装庭院灯 108 套，并进行了警示牌、垃圾箱、厕所灯配套设施建设。

2006 年，市建设局做出了莲花池文化墙区域景观设计暨古城墙维护与修缮设计规划，主要包括古城墙、莲花阁及莲花池水源的保护。同年 3 月到 4 月，莲花池公园种植金丝垂柳 557 棵，杨树 309 棵，大条桧 69 棵，龙爪槐 44 棵，红花槐 32 棵，花灌木 3000 株，月季 4000 株。2007 年，对旧城墙进行加固、维护、修缮并动工修建莲花阁，到 2009 年完工，将明清建筑风格为主的古城墙、莲花池与汉代风格的宝鼎汉画像石博物馆、市民休闲广场融为一体。

天 桥 街道辖区内共有过街天桥两座，一座名曰保宝桥，坐落于永宁西路离石区第一小学校门口，由离石区永宁建设集团董事长王保明于 2005 年捐资修建；另一座名曰德平桥，横跨龙凤南大街，东西连接莲花池公园及市民广场，由离石区坪头乡德威煤业有限公司董事长薛

德平于 2008 年捐资修建。这两座天桥不但方便了人们出行，而且成为离石城区的景观。

革命遗址

第二战区民族革命战争战地总动员委员会遗址 位于离石区莲花街道马茂庄村崖上，简称马茂庄战动总会，俗称“乐天堂”。战动总会于 1937 年 9 月 20 日在山西省会太原成立，是拥有武装的统一战线组织，中国共产党派出八路军代表邓小平、彭雪枫、程子华、南汉宸参加领导工作。国民党爱国将领续范亭任主任委员。同年 11 月 8 日，太原失守。11 月 9 日，战动总会由续范亭、程子华等率领移驻离石，直至 1938 年 2 月 8 日。在此期间，战动总会开展了建立各县动委会和群众团体组织，举办工作人员训练和游击干部训练班，创建各级游击队、自卫队等武装力量，准备和日军作长期斗争，推荐多名中共党员担任县长职务，以便掌握抗日政权，创办《动员》半月刊和《战动通讯》报，建立印刷所和电台，帮助各县建立锄奸队，开展锄奸运动。1938 年 2 月，日军进犯离石，战动总会从离石迁往岚县。旧址建筑创建于清代，现存建筑为清代遗构。旧址为二进院布局，一进院轴线上自南向北有大门、倒座，东侧有厢房 5 间，西侧有窑洞 3 孔。二进院轴线上自南向北有二进院大门、正窑，东侧有厢房 3 间。正窑为砖券窑洞 3 孔，倒座面宽三间，进深两椽，单檐硬山顶，三檩无廊式结构，一、二进院大门均为单檐硬山顶。

城内烈士楼 位于离石区莲花池街道城内村中，坐北向南，东西长 25 米，南北宽 41 米，占地面积 1025 平方米。

城内烈士楼是明代建筑，原为关帝楼，为了缅怀革命先烈，纪念抗日战争和解放战争期间在离石英勇牺牲的烈士和中共中央委员会委员贺昌烈士，为了教育后人，珍惜来之不易的幸福生活，离石县人民政府于 1949 年将关帝楼改为烈士楼。它座落在三孔窑洞上，为单檐歇山顶砖木结构，进深五间，双昂斗拱，绿色琉璃瓦复顶。楼内有神龛，内置部分烈士骨灰和贺昌、崔一生、韩昌泰烈士的画像，楼内还陈列着在抗日战争中牺牲的杜凤英、李秀珍等 1507 名烈士纪念砖刻名录，龛顶高悬中央人民政府北方老根据地访问团华北晋绥分团 1951 年敬献的“为革命牺牲的同志



城内烈士楼大门

永垂不朽”木匾一面。与井藻相接，东西北三壁布满以描写抗日战争和解放离石为内容的彩色壁画 50 幅。顶棚上绘有藻井图案画，墙壁和天花板上绘有抗战活动纪念画 80 平方米，整个烈士楼被装点得肃穆而庄严。

烈士楼四周有石碑 20 通，记载了我县抗日战争和解放战争时期历次战斗中牺牲的 1507 名烈士的丰功伟绩。其中有“中国共产党中央委员会委员贺昌纪念碑”，“晋绥边区第八分区地委书记崔一生烈士纪念碑”，“离石县长韩昌泰烈士传记碑”，还有描写八年抗战解放离石的战斗概况碑等。楼外壁上高悬由山西省人民委员会、山西省军区敬献的挽联木匾。1958 年，县政府又在园内增建思源亭和园门各一处，并将烈士楼更名为烈士陵园。每到清明节，县内各学校师生和烈士亲属、后代总要前来祭扫。2002 年，离石市政府将石碑等部分设施搬迁至凤山烈士陵园。

烈士楼于 1965 年 5 月 21 日被山西省人民委员会公布为第一批省级文物保护单位。1984 年 9 月，被离石县人民政府公布为县级文物保护单位。

人 物

人 物 传

崔一生（1912—1942）乳名秋喜，字毅生，曾用名何大方、崔世文。1912 年出生于莲花池街道马茂庄村。青少年时期，曾先后在本村小学、离石城内高等学校和初级中学、太原省立第一中学、青岛国立山东大学土木工程系读书。在校期间，因参加学潮，先后被国民党离石县政府和青岛日警拘留，后经群众请愿和学校具保释放。

1937 年，他参加革命工作，不久加入中国共产党，先后在第二战区民族革命战争战地总动员委员会宣传部、陕北公学、中共中央秘书处、晋西南区党委、晋绥分局等机关工作。1940 年 10 月，任中共静乐地委（中共晋西区三地委）组织部长。1942 年 2 月，在静乐县水塔村（今属太原市娄烦县）举办党校时，被日军包围，中弹牺牲，时年 30 岁。

刘敬镌（1885—1947）字饱德，莲花池街道城内村人，出身纸扎世家。幼年聪颖好学，其父聘请城里老秀才李嘉尤包教学业，光绪年间考取秀才，受维新变法思潮和辛亥革命影响，清宣统三年（1911），考入山西大学第一期，专修英文、数学、格致等科，四年后毕业，回乡倡导教育，被选为山西省政府参议员。1915 年至 1920 年，任离石城内高等小学校长并开讲授课。第一班学生有任培厚、傅秉雄、陈顾三、刘静山等人，他们是民国时期地方和教育界颇有影响的人物。以后，这所学校陆续培养出张叔平、贺昌、韩昌泰、崔一

生等一批革命志士。这一时期，离石县内普种大烟，山西省政府委任他为摧毁烟苗委员，因禁烟有功，给了他一个名誉县长（称县知事）的空衔。1921年，任山西省南路辽、沁、潞、泽等19县禁烟稽查队总指挥。民国15年弃职回家，在城内开办长益永商号，后改为德记公司，与孔祥熙在离石所设祥记公司齐名，成为一位享有盛名的儒商，后被商界公推为县商会会长。刘敬鏊热心公益事业，带领商会整修南关石头街道。他具有儒学功底，好书法，善诗文，茶余饭后手不释卷，阅读多种古医名著，常对人讲“医术济迩，医德行远，小可医人，大可医国”，给人诊病开方，无论贫富，不计酬赏，传为佳话。

1938年2月，侵华日军占据县城，企图拉拢他担任县日伪维持会长，他坚决不当亡国奴，携带家眷迁到县西抗日根据地居住，为抗日军民行医看病。1942年10月，晋西北临时参议会在神府县胡家庄召开，选举产生晋西北行政公署，他以开明绅士的身份当选为晋绥边区行政公署19名委员之一。晋西北临时参议会开幕当天，他赋教育诗祝贺，表露心迹，感人至深。其诗云：“秋雨秋风秋气凉，贤才济济萃同堂。从兹利弊兴除事，都付吾民作主张。”1947年12月1日，刘敬鏊因病逝世，享年62岁。

傅秉雄（1891—1963）字子溪，莲花池街道城内村人，幼年在龙山书院读书，后考入太原优级师范学校，1914年肄业后在离石高等小学任教4年，后升任校长，期间培养学生300余名。1923年秋，他辞去校长职务，考入北京平民大学。1927年，大学毕业后，离石中学始建，他任校长。次年，离石中学建成，并招收第一批学生，至1937年共办8个班，培育学生200余人。

傅秉雄性格直爽，不拘小节，喜尚进取，深恶浮华，治学严谨，成绩优良。他任校长期间，离石中学的学生在参加全省统考中，成绩屡次被评为中上，受到教育厅嘉奖，为山城中学争得了荣誉。1929年至1932年，国民政府当局两次拟定开除抓捕进步学生韩秉镛、康桂荣等。傅秉雄获悉后，亲赴县府为学生申辩，并出面担保，使之得以脱险。他对刻苦学习、家境贫寒的学生非常器重，经常解囊资助，使辛安亭、郝建刚、崔世文、李崇山等得以继续深造，成为社会有用人才。至于门墙桃李，佼佼者更不乏其人。1963年，傅秉雄病故，享年72岁。

崔锡选（1896—1976）清光绪二十二年（1896），出生于马茂庄村。1937年，离石两百多名农民代表在马茂庄召开离石农民协会成立大会，崔锡选当选为会长。不久，全县在天宁寺广场召开抗日救亡誓师大会，崔锡选代表全县农民表态发言。1938年，崔锡选到小东川担任牺盟会和农协会的总负责人，在大部分村庄建立了牺盟会和农协会组织，发展了许多会员，动员了50名青年参军，组建了离东游击队。1942年，日伪军包围离东县抗日民主政府所在地崖窑湾，抓走崔锡选等6人。在狱中崔锡选遭受了惨无人道的拷打，始终没有叛变革命，后在中共地下党的帮助下保释出狱。1976年，崔锡选病故，享年80岁。

崔来全（1923—1978）莲花池街道马茂庄村人。因家贫生活所逼，6岁时父母把他

过继给本家四爷，10岁便跟随四爷看管本村龙王庙，清扫殿堂庙宇，早晚撞钟击鼓，给村人报时。他没机会上学，靠自习粗通文字，后又学会打铁，以务农兼小炉匠为生。

1937年11月，山西总动员委员会由太原移驻马茂庄，宣传发动民众抗日救国，他参加了儿童团和民兵组织，站岗放哨、埋地雷、割电线，积极投入抗日救亡斗争，1942年加入中国共产党。他家是县武工队经常出入的联络点，他和本村武保则、崔根子三个地下党员是传送情报的通讯员。1945年9月9日，他和全县民兵一道，配合正规部队参加了解放离石城的战斗。

1948年12月，崔来全服从党的安排，由柳林镇公安检查站调回马茂庄，选为村党支部成员。他和村长任其礼、民兵连长崔重甲带头组织了两个互助组，1950年互助组发展到6个。崔来全带领的互助组搞得比较出色，他们把投资作价入股，土地合伙耕作，统一使用劳力，秋收平均分配，建组的头一年，他们互助组的耕地亩产94.5公斤，比单干户每亩增产10公斤左右。崔来全被评为全县的模范互助组组长。1952年，崔来全担任村党支部书记，马茂庄在常年互助组的基础上，试办起初级农业生产合作社，取名幸福社，推选崔来全为社长。该社是全县8个试办社之一，全社10户、36口人、43亩土地，当年粮食总产4708.5公斤，亩产109.5公斤，其中3亩丰产玉米亩产达250公斤以上，粮食亩产比互助组、单干户又多产了7.5—10公斤。1955年，幸福社由初级社转为高级社，入社的有44户、176人、225亩土地，取消土地分红，实行各尽所能，按劳分配，男女同工同酬。1956年，全村除3户地主外，217户农户，847口人，1339亩土地，全部入了社，实现合作化，分为4个生产队，依靠集体力量，统一经营，发展多种经济。除大抓农业、种植蔬菜外，还加工粉条、烧砖、搞运输。1956年，该村粮食总产量达20.75万公斤，亩均439.6斤，副业收入占总收入的22%，人均收入76元。因此，他被评为“山西省农业生产劳动模范”，1957年2月，光荣地出席了全国农业生产劳动模范代表大会，受到党和国家领导人毛泽东、周恩来、刘少奇、邓小平等的亲切接见。

1965年，崔来全在全国性的农村“四清”运动中受到“左”的路线影响被免职，但他没有丝毫怨言。1975年，群众又推选他担任大队主任。重新担任领导职务后，他不辞劳苦，埋头工作，把自己的全部心血倾注在发展集体经济上，至今人们都可以看到由他带领群众栽培的160亩果园，建起的200亩水平梯田，治理好的40亩盐碱地，修筑的3孔机灌水井，受到群众同声称赞和上级的表扬。1978年4月，崔来全因病逝世。

郝健刚（1920—1980）乳名吉会，出生于莲花池街道南关村一个普通菜农家庭。幼年聪颖，6岁入学，先后就读于南关小学、城内高小、县城初中，17岁毕业，品学兼优，考试名列前茅。

1938年，日军进犯南关，他家房屋被烧，父亲和祖母被活活烧死。同年6月，他心怀国恨家仇，离乡背井，参加了山西青年抗日决死队，同年加入中国共产党。在抗日战争和

解放战争中，他为中国人民的解放事业，不畏牺牲，南征北战，先后参加过晋西北的反顽固战役、晋中仁岩、交城、开栅、临县、阳坡、窑头、百团大战等多次战斗和解放太原、兰州等许多战役。他在战场上冒着枪林弹雨，冲锋陷阵，头部、腹部、双腿、腋窝五处负伤，荣获三枚解放勋章、三枚独立自由勋章以及多次表彰奖励，他的功绩已载入《中国人民解放军装甲兵军以上干部名录》。

郝健刚数十年来一直从事军队工作，历任决死队第四纵队游击六连政治指导员、三十五团组织干事、晋绥军区第六军分区忻州游击大队政委、十九团政治处组织股股长、分区政治部组织科科长、陕甘宁晋绥联防军第七纵队十二旅政治部组织科科长、第七野战军二十师政治部组织科科长、团政治处主任、第二兵团政治部组织干部科科长、装甲兵直属政治部直工科科长、军委装甲兵政委办公室组织科科长、政治干部处处长、军委装甲兵政治部副部长、部长（为上校军衔）、军委装甲兵第一坦克学校政治部主任、政委、技术学院政治主任、副政委、顾问等职。1968年1月至1973年1月任农业部、农垦部军事代表。

张子明（1918—1991） 莲花池街道城内村人，1934年春在中学读书时，他参加了中国共产党的外围组织社会科学者联盟，积极从事中国共产党组织的公开和秘密的革命活动，10月，被北平国民党市党部逮捕入狱。在狱中，他面对敌人的严刑拷打、威胁利诱，严守党的秘密，坚贞不屈，积极参加狱中我党组织领导的学习理论活动和绝食等斗争。1935年春，被狱中党组织吸收加入了中国共产党。1936年出狱后返回山西，在党组织安排下到山西军政训练班从事党交给的任务。1937年，参加山西青年抗敌决死队。

抗战时期，张子明同志在山西青年抗敌决死一纵队、八路军一二九师等部工作，参加了举世闻名的百团大战、太行五月反扫荡等多次战役和战斗。在历次战斗中，勇敢顽强，恪尽职守，深入开展思想政治工作，曾在平遥战斗中负伤，并在极其艰苦的斗争中，出色地完成了上级交给的任务。

解放战争期间，在太岳军区、晋冀鲁豫野战军第四纵队、第二野战军四兵团等部工作，先后担任团政委、师政委等职务，率部参加上党、吕梁、晋南、进军豫西、淮海、渡江、庆州、钦州等重大战役，为中国人民的解放事业作出了贡献。

全国解放后，他奉命率部进入云南丽江地区驻防，并兼任中共丽江地委书记，领导地方政权建设、进行清匪反霸、减租退押等开辟新区的工作。在复杂斗争环境下，他严格执行党和国家的各项政策，团结教育边疆广大少数民族群众，完成了巩固新区的工作任务。1951年3月，张子明参加抗美援朝，任中国人民志愿军第三兵团政治部组织部长。他冒着敌机的轰炸扫射，深入第一线部队调查研究，了解部队作战情况，圆满地完成了领导交给的各项工作。

社会主义建设时期，张子明在解放军军事工程学院担任教育长、副政委等职，培养造

就了一大批又红又专的军事人才，为我军院校建设作出了显著成绩。1967年5月，他到昆明军区铁道兵担任副政治委员职务。

“文化大革命”期间，张子明遭受迫害和诬陷，被无辜审查，蒙受不白之冤，亲属也受到株连。他在艰难困境中，坚信党的领导，坚持真理。粉碎“四人帮”后，党组织为他彻底平反，消除影响，并为株连的亲属恢复名誉。张子明胸怀坦荡，正确对待个人恩怨，振奋革命精神，在新的岗位上努力奋进，于1991年逝世。

雷步选（1921—2007） 1921年出生于离石城内村，抗战爆发后，在小神头一带从事青年工作。民国30年担任小神头民兵中队长、抗日村长。1943年2月，日军抢夺了归化村的两群羊和十几头牛，雷步选带领民兵把牛羊夺回来，并打死日军3名。日军驻进碉堡后，雷步选带领民兵多次打击敌人，先后作战17次，击毙日军11人，伪军8人。1944年夏，日军到处抢粮，雷步选带领民兵在日军门口埋下1颗30公斤重的大地雷，炸死日军4名，雷步选因此被誉为“地雷大王”。同年12月，他被评为晋绥边区的“民兵英雄”。新中国成立后，他担任小神头乡的党委书记，1983年离休，2007年去世。

人物简介

张明 1921年出生于离石圪塔上一个农民家庭，是晋绥边区的战斗英雄。1937年参加革命，1941年加入中国共产党，任离石游击支队的侦察参谋，在1943年智取张家山碉堡的战斗中活捉了一名顽固的日军。在消灭敌督导团的战斗中，他率领突击队员打死了会武功、使双枪的强敌班崇贵，取得了毙敌13人、俘虏15人、缴枪12支的佳绩。1944年夏，张明参加了攻击上白霜据点的战斗，并带队冲进据点，迫使15名伪军弃械投降，缴获15支枪，两箱手榴弹。同年9月，他挑选了4个侦察员和8个游击队员化装成民夫，借伪村长送礼冲进碉堡抓捕了日军汤次伍长等人，并打退增援的日伪军。在抗斗争中，机智勇敢，胆识过人的张明两次受到晋绥边区的奖励。

高侯英 1947年生，女，段家坪村人，经济师。1967年7月参加工作，1971年4月加入中国共产党，1967年7月在茂塔坪村小学任教，后转到上安学校。1970年8月在小神头乡任妇联主任。1971年11月任离石县妇联干事。1972年1月任县妇联办负责人、县委常委。1973年5月任县妇联主任、县委常委、政工组副组长。1978年2月，任信义公社党委第一书记、县委常委。1980年任县委常委，分管宣传工作。1983年5月任县文化教育委员会主任。1984年1月任县委统战部部长兼县政协副主席。1997年任离石市政协主席。1998年任离石市政协主席、党组书记。2004年任离石区政协主席、党组书记。2007年退休。

附：烈士英名录

贺成义 1913年，南关村人，共产党员，决死四纵队指导员，1939年在离石九里湾战斗中牺牲。

崔学明 1920年生，刘家湾村人，1941年在岢岚县战斗中牺牲。

李得畅 1918年生，圪塔上村人，共产党员，离东县武工队队长，1944年在方山县大武镇战斗中牺牲。

崔振治 1926年生，马茂庄村人，战士，1944年在马茂庄村与日军作战中牺牲。

崔润喜 1925年生，马茂庄村人，战士，1945年在县枣林战斗中牺牲。

白满仓 1917年生，段家坪村人，战士，1945年在山东作战中牺牲。

刘吉海 1896年生，王文庄村人，共产党员，民兵，1945年8月在县城参战中牺牲。

刘侯清 1927年生，王文庄村人，民兵，1945年8月在县城参战中牺牲。

冯俊增 1925年生，城内村人，战士，1946年在大同北关战斗中牺牲。

任银贵 1925年生，刘家湾人，战士，1946年在内蒙卓支山战斗中牺牲。

郭长金 1926年生，刘家湾村人，独四旅10团1营班长，1946年在陕西韩城县战斗中牺牲。

王元生 生年不详，刘家湾村人，战士，1946年在柳林县刘家垣村战斗中牺牲。

王忠峰 生年不详，城内村人，共产党员，358旅5团供给处处长，1947年在汾阳县秋家庄战斗中牺牲。

张保桢 1926年生，城内村人，战士，1947年11月在运城战斗中牺牲。

任道明 1925年生，南关村人，4旅供给部班长，1947年在运城战斗中牺牲。

崔三地 生年不详，马茂庄村人，民兵，1947年在中阳县参战中牺牲。

任年生 1926年生，南关村人，战士，1948年在陕西作战中牺牲。

王泰茂 1926年生，刘家湾村人，副排长，1948年在陕西大荔县熊塬战斗中牺牲。

崔永林 1924年生，马茂庄村人，共产党员，战士，1949年在甘肃祁连山行军中冻伤牺牲。

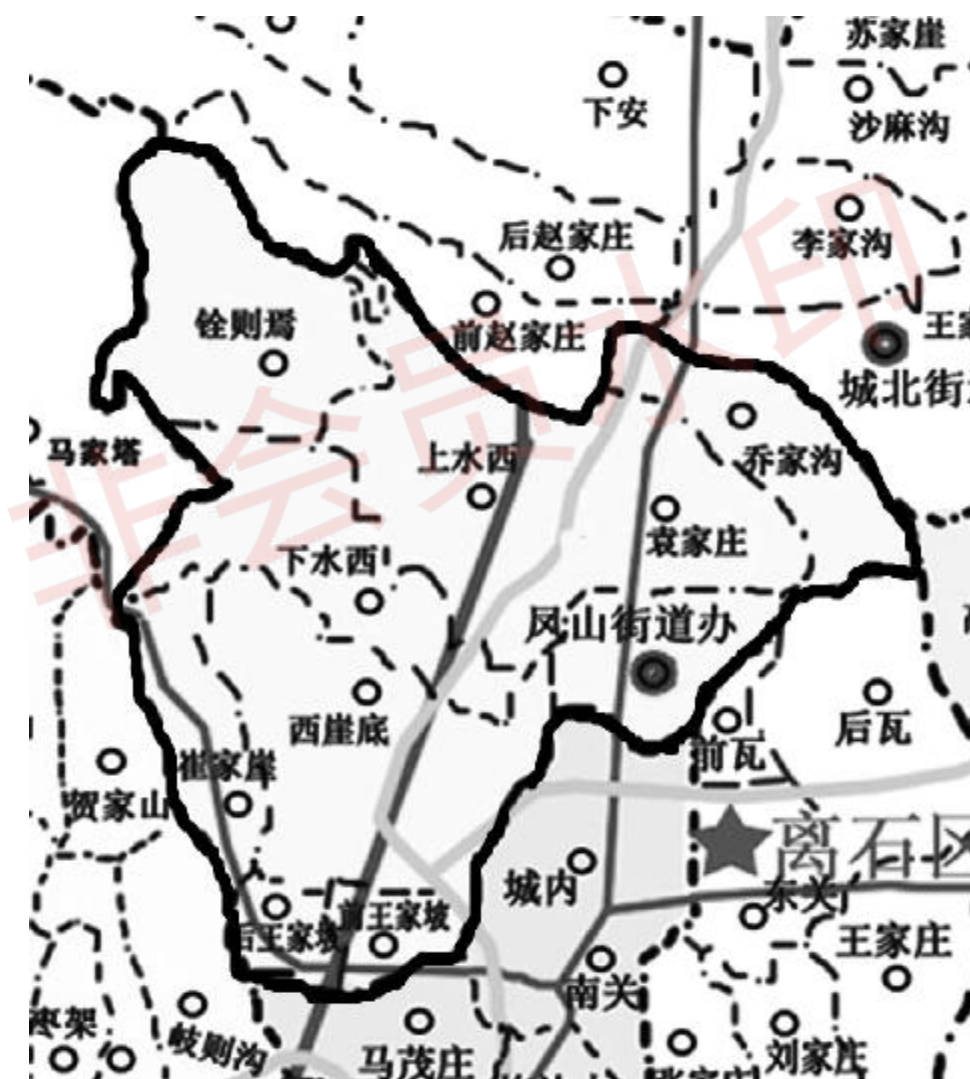
白振林 1926年生，段家坪村人，战士，1949年在甘肃祁连山行军中冻伤牺牲。

高田泽 1929年生，南关村人，共产党员，607团3营4连班长，1951年11月在朝鲜战斗中牺牲。

梁德旺 1922年生，圪塔上村人，共产党员，1师1团2营4连连长，1953年6月25日在朝鲜战斗中牺牲。

高玉清 1952年生，段家坪村人，团员，战士，1978年6月在青藏执行战备运输任务中牺牲。

凤山街道



凤山街道 2013 年行政区划图

概 况

凤山街道位于离石城区北部，是重要的居民聚集区和商业贸易区，也是未来离石新城与旧城相衔接的重要区域之一，具有良好的发展前景。辖区内的体育馆、生态公园和北川河公园是城区著名的休闲活动场所。

地理位置 凤山街道位于山西省吕梁市离石区市区北部，北纬 37°30′31″—37°33′27″，东经 111°05′42″—111°09′18″。东与田家会街道交界，东南与滨河街道交界，南与莲花池街道交界，西与交口街道、枣林乡交界，北与城北街道交界。街道党政机关驻地为桥头街与团结路交汇处西南角。2011 年末，辖区总面积 20.03 平方公里，占全区总面积的 1.51%，其中耕地 1815 亩，山地 1510 亩，平地 200 亩；总人口 86218 人，其中常驻人口 36827 人，流动人口 49391 人。以街道办驻地为中心，距离青银高速东出口 3.5 公里，距离 307 国道 1 公里，209 国道从街道西部穿过，距离汽车站 3 公里，距离火车站 8 公里，距离飞机场 25 公里。电话区号 0358，邮政编码 033000。

名称来历 因辖区内有离石城区三山之一的凤山，且村落大多绕凤山而居，故被命名为凤山街道。

地形地貌 凤山街道地处北川河、东川河的河谷地带，东西两面分别为凤山、虎山，地势东部高而宽，西部低而窄，境内山多川少。北川河由北而南，东川河由东而西流经境内，最高海拔 1235 米，位于铨则塆村，最低海拔 920 米，位于前王家坡河谷，相对高差 315 米。河谷宽 1000—2000 米，开阔平坦，河漫滩宽 100—150 米，上部砂壤厚 8—13 米，其下为砂砾石层。该区域经多年耕作，土壤肥沃，又有河水可供灌溉，曾是全区主要的粮菜产区。

辖区内凤山是离石区风景秀丽的名山，在凤山山腰坐落着一座规模宏大的古老道观，名叫天贞观。每逢正月二十四日至二十六日，凤山道院都会迎来一年一度的传统庙会。凤山全名为“三阳云”凤山，所谓“三阳”，意取日光自卯至午至酉咸照之，“凤”者取山色山形有如丹凤朝阳之意，“云”取离石闲云，故称“三阳云”凤山。

气 候 凤山街道属温带大陆性季风半干旱气候区，四季特点为冬冷少雪，春暖风多，夏季炎热，雨量集中，热量较为丰富。年平均日照时数 2633.8 小时，多年平均气温 8.9℃，1 月平均气温 -7.0℃—-9.0℃，极端最低气温为 -25.5℃（1971 年 1 月 22 日）；7 月平均气温 22.0℃—23.0℃，极端最高气温为 38.9℃（1966 年 6 月 21 日），平均气温年较差 13.6℃。生长期年平均 180 天，无霜期年平均 140 天，最长达 187 天，最短为 110 天。年

平均降水量 500 毫米，极端年最大降雨量 744.8 毫米（1985），极端年最少降雨量 237.9 毫米（1990），降雨集中在每年 7 月至 9 月。境内年主导风向为东北偏北风，平均风速为 1.8 米/秒。深秋开始，被蒙古高原西北风带逐渐控制，西风频起；冬季受西伯利亚寒流的影响，西风、北风、偏北风占主导地位；春季，东北风、东南风交替出现；夏季至初秋，多东南风。

河 流 境内主要河流有东川河、北川河。

东川河：位于城区东部，从车家湾大、小东川两河汇合起至城区西北处西崖底村与北川河交汇止，长 11 公里，河床宽 60—80 米，雨季河面宽达 12—20 米，平均川宽 820 米，河川面积 15 万亩，清水流量 0.5—1.0 立方米/秒，最大洪流量 738 立方米/秒，流域面积 72 平方公里。

北川河：古称离石水，发源于方山县北赤坚岭（也称赤洪岭），所以又叫赤洪水。因位于区境北，称为北川河。上游主要流经方山县境，自西属巴镇盛底村入本区境，纳盛底沟水，向南经茂塔坪纳茂塔沟水，再南流经西属巴纳西属巴沟水，经城北街道境内，纳王家沟水，入凤山街道境内，在城区西北处与东川河汇合。该区境内河长 16 公里，流域面积 213.8 平方公里，平均川宽 1060 米，川地面积 2.56 万亩，清水流量为 1 立方米/秒，最大洪流量 950 立方米/秒。主要沟道：西属巴沟，起于西属巴街道西炭窑里，向东流入北川河，沟深 13 公里，纵坡 3.7%，流域面积 18.5 平方公里，沟道为灰岩区，王家沟沟，王家沟乡东，沟内支沟丰富，流域面积 9.1 平方公里。

至 2012 年 12 月，东川河、北川河已修建橡皮坝蓄水，北川河两岸全部建成公园，蓄水池一侧有专门的排洪道。枣林沟河水属自然河水，除山洪暴发水量大增外，平时水量很小。

资源物产 境内已探明地下矿藏主要有煤炭，储量比较丰富。农作物主要品种有玉米、小米、豆子、红薯、土豆等。近些年，由于离石扩城，土地大多被征用，播种量逐年减少。

建置沿革

2001 年 2 月，离石撤乡并镇，城关镇更名为城区街道。2004 年，根据吕政发〔2004〕8 号文件精神（2004 年 7 月 20 日印发），撤销城区街道，新设莲花池、滨河、凤山三个街道，将原城区街道靠西北的前赵家庄、后赵家庄、下安、大中局、牛家山 5 个行政村划归城北街道。至 2012 年 12 月，新设置的凤山街道下辖凤山底、袁家庄、乔家沟、铨则塆、上水西、下水西、西崖底、前王家坡、后王家坡、崔家崖 10 个行政村，团结路居委会、和

平街居委会、久安路居委会、水西居委会、祥和居委会、迎宾居委会 6 个居委会。

党委、人大、政府、政协领导机构

2004 年 7 月，凤山街道成立，所辖区域是原城关镇和后来成立的离石城区街道管辖区域的一部分。街道成立后，先后设立了中共离石区凤山街道工作委员会（党委）、凤山街道办事处、离石区人民代表大会常务委员会凤山街道工作委员会和政协离石区委员会凤山街道工作联络组，领导本区域内的人民群众开展各项建设事业。

凤山街道党工委（党委）领导机构 2004 年 7 月，设立中共离石区凤山街道委员会，为乡科级党的工作机构，下属 8 个村党支部和 6 个城区居委会党支部。2011 年 3 月，中共凤山街道委员会改称中共凤山街道工作委员会。截至 2013 年 6 月，中共离石区凤山街道工作委员会（党委）历任书记 6 人，依次为牛建新、王候明、任有大、张向峰、刘杏平、穆小平。

凤山街道人大工作领导机构 2004 年 7 月，设立离石区人大常委会委员会凤山街道工作委员会，为乡科级人大工作机构。截至 2013 年 6 月，凤山街道人大工作委员会历任主任 6 人，依次为薛永明、乔建忠、袁清弘、张向峰（兼）、刘杏平（兼）、穆小平（兼）。

凤山街道办事处领导机构 2004 年 7 月，设立凤山街道办事处，为乡科级行政工作机构。截至 2013 年 6 月，凤山街道办事处历任主任 5 人，依次为高廷裕、刘瑞平、王宇、任利星、马小兵。

凤山街道政协工作领导机构 2005 年 7 月，为贯彻落实《中共中央关于加强人民政协工作的意见》，设立政协离石区委员会凤山街道政协工作联络组，为乡科级工作机构。2011 年 5 月，在机构改革中撤销。期间，凤山街道政协工作联络组历任组长 3 人，依次为薛全保、袁清弘、胡晓辉。

工作机构

2012 年，凤山街道有工作人员 122 人，正式职工 76 人，其中正科级干部 3 人，副科级干部 9 人，临时职工 46 人。

党政综合办公室 负责完成领导交办的日常工作。

经济社会发展办公室 负责经济和社会发展协调和服务工作。

财经核算中心 负责街道及各行政村财政、经济活动中的财产管理、监督、审计、统计等业务工作。

企业管理和安全监督办公室 负责企业管理工作，搞好企业技改、信息咨询、市场开发、招商引资、生产安全监管等工作。

计划生育服务中心 负责全街道的计划生育工作。

社会事务办公室 负责做好劳动保障、民政、残疾五保和各种救灾救济工作。

便民中心 负责包括广电、农业、农机、水利、林业、畜牧等方面的工作。

供电所 负责全街道供电线路的维护和电费收缴工作。

派出所 依法对本街道的社会治安进行管理，保障全街道人民群众的生产生活。

司法所 与综治办、信访办、矛盾调解办公室合署办公，负责接待群众来信来访，调解民间纠纷。2012年7月18日，吕梁市离石区机构编制委员会以离编字〔2012〕3号文件正式发文设立，属股级建制，为离石区司法局的派出机构，实行司法局和街道双重管理、以司法局为主的管理体制。

兽医院 负责全街道动物重大疫病防控、动物和饲料安全工作和统计年报、免疫。

信用社 负责开展凤山街道农村中的一般金融活动和村民存贷款业务。

卫生院 负责全街道的基本公共卫生服务、基本医疗服务和慢性病防治及计划免疫工作。

村落、居委会简介

2004年，街道建立时，总人口有12457人。2006年，总人口37667人，其中非农人口24767人，农业人口12900人。2011年，人口出生率控制在10.81‰，死亡率为1.8‰，人口自然增长率控制在12‰，人口密度为每平方公里2096人。

2012年，总人口41980人，其中非农人口25673人，农业人口16307人。劳动力7630人，其中男劳力3963人，占52%；女劳力3667人，占48%。总人口中，男性21779人，占51.88%；女性20201人，占48.12%；15—64岁30687人，占73.1%；65岁以上11293人，占6.6%。总人口中，以汉族为主，达41896人，占99.8%；姓氏构成比复杂，主要姓氏为赵、任、张、冯、崔等，占到总人口的50%以上。

凤山底村 位于离石区东川河北。因位于三阳云凤山西侧的山脚下，故名凤山底村。1982年，全村共有耕地1030亩、人口252户1197人。1990年，全村共有耕地560亩、人口1484人。2010年，全村共有3013户9606人，其中外来人口3259人。

袁家庄村 位于离石区凤山路北 2.5 公里，由袁姓居民建村首居，故名袁家庄村。现村民以张、赵、冯、任等姓氏居多。1990 年，全村共有耕地 1014 亩、人口 1009 人。2010 年，全村共有 2302 户 8617 人，其中外来人口 5451 人。

乔家沟村 位于离石区北 3 公里。该村地处一条山沟内，且由乔姓居民建村首居，故名乔家沟村。1990 年，全村共有耕地 549 亩、人口 445 人。2010 年，全村共有 487 户 1698 人，其中外来人口 425 人。

前王家坡村 位于离石区西 2.5 公里。相传，该村最早有一户王姓居民在此建村，且村庄位于虎山前的山坡地带，故名王家坡村。后来村庄扩大分为前后两个村庄，此村位置居前，故名前王家坡村。1982 年，全村共有耕地 309 亩、人口 370 人。1990 年，全村共有耕地 189 亩、人口 450 人。2010 年，全村共有 603 户 1866 人，其中外来人口 1150 人。

后王家坡村 位于离石区西 2.5 公里。相传，该村最早有一户王姓居民在此建村，且村庄位于虎山前的山坡地带，故名王家坡村。后来村庄扩大分为前后两个村庄，此村位置居后，故名后王家坡村。1982 年，全村共有耕地 208 亩、人口 244 人。1990 年，全村共有耕地 197 亩、人口 261 人。2010 年，全村共有 1263 户 4006 人，其中外来人口 2165 人。

崔家崖村 位于离石区西 3 公里。该村地处一座山崖之下，最早由崔姓居民建村，故名崔家崖村。1982 年，全村共有耕地 323 亩、人口 244 人。1990 年，全村共有耕地 323 亩、人口 320 人。2010 年，全村共有 584 户 1806 人，其中外来人口 1147 人。

西崖底村 位于离石区西 2 公里。该村位于虎山脚下，故名西崖底村。1982 年，全村共有耕地 2152 亩、人口 1578 人。1990 年，全村共有耕地 1626 亩、人口 1781 人。2010 年，全村共有 4993 户 15998 人，其中外来人口 9153 人。

上水西村 位于离石区西北 2.5 公里。该村位于北川河西岸，故名水西村，后因村庄扩大分为前后两个自然村，此村位置靠上游一些，故名上水西村。1982 年，全村共有耕地 1614 亩、人口 1198 人。1990 年，全村共有耕地 1329 亩、人口 1402 人。2010 年，全村共有 1396 户 4651 人，其中外来人口 1401 人。

下水西村 位于离石区西北 2.5 公里。该村位于北川河西岸，故名水西村，后因村庄扩大分为前后两个自然村，此村位置靠下游，故名下水西村。1982 年，全村共有耕地 1014 亩、人口 602 人。1990 年，全村共有耕地 960 亩、人口 710 人。2010 年，全村共有 1280 户 4322 人，其中外来人口 2924 人。

铨则塢村 位于离石区西北 5 公里。该村位于离石城西北神仙山，因此地向阳避风，人们选择定居此地，故得名。1982 年，全村共有耕地 1455 亩、人口 404 人。1990 年，全村共有耕地 1212 亩、人口 363 人。2010 年，全村共有 44 户 91 人，其中外来人口 3 人。

团结路社区居委会 2006 年 5 月开始运行，位于城区北部团结路一带，管辖面积 1.5 平方公里，管辖范围为东至凤山底、西到龙凤街、南至滨河北西路、北到长治路（桥头街

至龙凤街段)。2012 年，团结路社区居委会共有 6030 人。

和平街社区居委会 2006 年 5 月开始运行，位于城区北部和平街一带，管辖面积 2.4 平方公里，管辖范围为东至龙凤街、西到西崖底桥、南至滨河北西路、北到长治路。2012 年，和平街社区居委会共有 5800 人。

久安路社区居委会 2006 年 5 月开始运行，位于城区北部久安路一带，管辖面积 2.7 平方公里，管辖范围为东至凤山底、西到龙凤北街、南至长治路、北到袁一路。2012 年，久安路社区居委会共有 6300 人。

水西社区居委会 2006 年 5 月开始运行，位于城区水西村一带，管辖面积 0.8 平方公里，管辖范围为东至龙凤北大街、西到上水、下水村、南至长治西路、北到上水村。2012 年，水西社区居委会共有 3100 人。

祥和社区居委会 2006 年 5 月开始运行，位于城区北部，管辖面积 1.2 平方公里，管辖范围为东至袁家庄、西到滨河北街、南至袁一路、北到乔家沟。2012 年，祥和社区居委会共有 3500 人。

迎宾社区居委会 2006 年 5 月开始运行，位于城区西北部，管辖面积 1.3 平方公里，管辖范围为东至丽景街、西到崔家崖村、南至前王家坡村、北到滨河北西路。2012 年，迎宾社区居委会共有 3600 人。

姓氏分布

凤山街道下辖凤山底、袁家庄、乔家沟、前王家坡、后王家坡、崔家崖、西崖底、上水西、下水西、铨则塬 10 个行政村，团结路居委会、和平街居委会、久安路居委会、水西居委会、祥和居委会、迎宾居委会 6 个社区居委会。所辖区域姓氏分布情况：

王姓：主要分布在后王家坡、西崖底、上水西等村。

崔姓：主要分布在崔家崖、前王家坡等村。

刘姓：主要分布在后王家坡、乔家沟、凤山底等村。

赵姓：主要分布在西崖底、袁家庄等村。

张姓：主要分布在西崖底、下水西、袁家庄、凤山底等村。

冯姓：主要分布在西崖底、袁家庄等村。

李姓：主要分布在下水西村。

高姓：主要分布在上水西村。

任姓：主要分布在乔家沟、袁家庄、凤山底等村。

薛姓：主要分布在袁家庄村。

社会经济发展情况

凤山街道产业以服务业、商贸物流业为主，农业为辅。近年来，凤山街道历届党工委、办事处从实际出发，充分发挥独特的区位优势，大力实施三产引领战略，形成以龙凤大街为主轴、以餐饮娱乐为特色的现代商贸核心区，走出了一条依托城市、服务城市、发展凤山的特色之路。

2004 年，经过全街道广大干部、群众的共同努力，各项经济指标圆满完成，并实现了较大突破。农村经济总收入达 4936.6 万元，乡镇企业总产值达 22404 万元，比上年同期增长 22%，营业收入达 22399 万元，比去年同期增长 22.3%，上缴税金 562 万元，比去年同期增长 17%，粮油产量分别达 119.42 万斤、3.18 万斤，农民人均纯收入达 1544 元，人口自然增长率控制在 14‰以下。

2005 年，凤山街道完成农村经济总收入 5200 万元，与上年持平；乡镇企业总产值 24728 万元，同比增长 10.37%，净增 2324 万元；上缴税金 672 万元，同比增长 19.4%，净增 109.2 万元；农民人均纯收入达到 1500 元，与上年持平。

2007 年，凤山街道完成农村经济总收入 7100 万元，同比增长 15%；乡镇企业总产值 2.41 亿元，同比增长 14.8%，净增 3100 万元；上缴税金 800 万元，同比增长 13.2%，净增 120 万元；农民人均纯收入达到 1955 元，同比增长 15%。

2008 年，凤山街道完成农村经济总收入 9200 万元，同比增长 15%；乡镇企业总产值 3.02 亿元，同比增长 11%；上缴税金 976 万元，同比增长 37.4%，净增 266 万元；农民人均纯收入达到 2145 元，同比增长 10%。

2010 年，凤山街道完成农村经济总收入 1.17 亿元，同比增长 18%；乡镇企业总产值 5.81 亿元，同比增长 21.5%；上缴税金 3998 万元，同比增长 19.5%，净增 780 万元；农民人均纯收入达到 4278 元，同比增长 20%。

2011 年，凤山街道粮食总产 60 余万公斤，牲畜存栏 5530 头（只），农村经济总收入完成 1.49 亿元，同比增长 27.5%；农民人均纯收入达到 5380 元，同比增长 25.7%；企业总产值 7.14 亿元，同比增长 23%；上缴税金 4797 万元，同比增长 20%，净增 799 万元。

农 业

种植业 2011 年，凤山街道有耕地 1815 亩，山地 1510 亩，平地 200 亩，人均 0.04 亩，由于地处城区，土地基本被征占，仅有少部分山地仍有人耕作，粮食作物以玉米为主。同年，粮食总产 60 余万公斤，其中玉米 400 吨。

畜牧业 畜牧业以猪、羊、家禽为主。截至 2011 年底，大牲畜存栏 36 头，生猪存栏 613 头，羊存栏 1263 只，鸡存栏 36284 只，上市鸡蛋 160 万斤，养殖业以点带面规模发展，其中养鸡户 14 户，养猪户 60 户，特种养殖由无到有，由小到大，快速增长。

林 业 2004 年，全街道实现造林 3300 亩，其中发展经济林 2000 亩，完成人畜饮水解困工程一处，解决了 500 人、15 头大畜的吃水问题；完成下水 300 亩秸秆还田工程；铨则焉村 200 亩整地造林工程，栽植优质核桃 7000 株；袁家庄村修建盘山公路 2 条，高标准造林整地 300 亩，全部栽植优质核桃 9000 株，规划园林面积 435 亩。2007 年，共调用苗木 8 万株，完成投资 15 万元，新造经济林 500 亩，补植补造 300 亩。2009 年，完成铨则焉村 500 亩核桃林建设以及西崖底、下水西等村的经济林补植补造和管护工作，同时做好通道绿化和村庄绿化工作，营造全街道青山绿水的新面貌。

商 贸 业

商贸服务业一直是凤山街道的优势，也是解决城周失地农民就业和增收的有效途径。凤山街道从立足城区、服务城市、发展自己的角度出发，牢固树立“围绕城区搞服务，搞好服务促发展”的思想，服务大局，创新环境，以开发促开发，大打商贸富民战略。

商贸市场 网点 凤山街道积极引导并大力支持有条件的村建设有特色的专业批发市场，完善和改造了现有的商业设施，发展社区服务和家政服务，着力构筑大流通、大商贸格局。

1. 国贸家具中心：2004 年，前王家坡新建商业网点投资 500 万，凤山底小区建设投资 2200 万，西崖底农畜产品批发市场新增投资 800 万，其中引进浙江投资商投资 400 万元，建起吕梁最大规模的国贸家具中心。

2. 精品服饰购物广场、电子软件城：2006 年，4 万余平方米的精品服饰购物广场、电

子软件城已完成规划，至 2012 年，上述两项工程仍在建设之中。

3. 脱贫攻坚路商业门店开发工程：2006 年，后王家坡村 187 套沿离临柳石脱贫攻坚路商业门店开发工程开始修建，至 2012 年，此工程完成 90%。

4. 下水西村城西商贸中心：2007 年 8 月，占地 60 亩、建筑面积 70580 平方米，投资 7000 万元的下水西村城西商贸中心工程动工修建，至 2012 年，此工程主体基本完成。

5. 下水“美丽家园装饰市场”：该市场 2007 年动工兴建。2010 年，美丽家园装饰市场扫尾工程全部完成。2011 年，创新经营管理模式，由股份合作经营代替了传统的散户经营。2012 年 7 月，该市场通过公开招标的形式进行整体转包。

6. 西崖底家具城：2008 年，通过完善市场基础设施，加强绿化、美化工作，优化服务功能，已形成全区规模最大、档次最高的家具市场。

7. 掌上明珠家具旗舰店：2010 年，引资 700 万元将原来的新世纪家私城改建为掌上明珠家具旗舰店。

商住楼 2006 年，前王家坡村沿 209 国道 104 套商住楼开发工程竣工，安置劳力 200 余人，初步以汽配、信息配货向社会招商。

2012 年，全街道共有各类商业门面 937 个，形成以餐饮、零售、住宿、娱乐为主的三产服务业发展格局，特别是沿长治路、龙凤街、滨东路的餐饮娱乐业已初具规模，其集聚、辐射和带动功能，有力地推动了全街道商贸物流业的蓬勃发展。龙城国际大厦、鼎江娱乐总汇、天豪娱乐会所、咸亨大酒店、豪门极品鲍府、火凤凰肥牛、一尊皇牛、天天渔港、开新宇超市凤山店等一大批三产服务业的龙头企业入驻凤山街道并相继投入运营。

商贸企业排名 至 2012 年，凤山街道区域内排名前 10 的商贸企业为：

1. 吕梁市美佳乐超市：2005 年成立，注册资金 1000 万元，主要经营商品零售等，2012 年，有职工 240 人；

2. 吕梁市国美电器：2009 年成立，注册资金 1000 万元，主要经营家用电器，2012 年，有职工 220 人；

3. 吕梁市国贸家具城：2010 年成立，投资 100 万元，主要经营家具建材，2012 年，有职工 18 人；

4. 吕梁市鼎胜汽贸：2004 年成立，投资 400 万元，主要经营汽车销售，2012 年，有职工 10 人；

5. 开新宇商贸有限公司（袁一路店）：1999 年成立，投资 50 万元，主要经营商品零售，2012 年，有职工 60 人。

6. 吕梁市海盛家具公司：2010 年成立，投资 200 万元，主要经营各种高档家具，2012 年，有职工 24 人；

7. 鼎江公司：2008 年成立，投资 600 万元，主要经营住宿、洗浴等，2012 年，有职工

220 人；

8. 富美居家私城：2009 年成立，投资 50 万元，主要经营各种高档家具，2012 年，有职工 24 人；

9. 吕梁市鑫厅联汽车美容中心：2012 年成立，投资 100 万元，主要经营汽车装饰，2012 年，有职工 26 人；

10. 海天阁：2009 年成立，投资 50 万元，主要经营足疗按摩，2012 年，有职工 20 人。

基础设施建设

凤山街道地理位置优越，交通便利，主要有滨河北路、凤山路、袁一路、袁四路、长治路、久安路、滨河路、团结路横贯辖内，西接 209 国道线，南北纵向有桥头街、龙凤街、新华街、龙凤大桥、石州桥、吊桥、下水西村大桥、上水西村大桥，贯通东西、沟通南北。

2004 年是吕梁市确定的“公路建设年”，在区委提出村村通油（水泥）路的号召后，凤山街道完成村村通工程总里程 30.96 公里，完成总投资 1200 余万元，超区下达任务 3 公里。2005 年，全区实施“户户通”工程，对居民居住环境的改善、改变城区“脏、乱、差”的面貌有很大的作用。全街道 10 个行政村除铨则焉村地处山沟，准备整村移民外，其余 9 个村都完成了户户通，全街道共完成户户通总里程达 32.065 公里。

新农村建设

2006 年，凤山街道配合吕梁市重点工程长治路、龙凤街、久安路、凤山路、滨河路续建，加大对各村基础设施的建设和村容村貌的整治。年底主要完成：（1）下水西村的自来水工程，铺设管道全部完成；打大坝 1 座，建成垃圾填埋场 1 处；修通山神庙沟开发地道路。（2）崔家崖村人畜吃水工程，铺设管道 2000 米，完成投资 30 万元；投资 90 万元修建通村大桥 1 座。（3）后王家坡村新修河坝，铺设下水管网，硬化道路，积极筹措资金引自来水、供热、煤气管道进村。（4）各村成立环境卫生清运队，及时打扫、定时倾倒。同时全面启动各村的居住小区建设，新农村建设稳步推进。

2008 年，凤山街道在注重村民住宅修建的同时，同步推进基础设施建设。一是下水西、乔家沟村投资 32 万元实施园林村建设工程；二是前王家坡和后王家坡村投资 450 万

元，接入城市自来水，解决了两村 400 余户村民的吃水问题；三是下水西村、乔家沟村、崔家崖村实施通道绿化工程，投资 30 万元。凤山街道基本取缔辖区范围内的燃煤茶炉、营业性炉灶和纳入集中供热范围内的所有锅炉，为吕梁市建设具有北方特色的山水园林城市作出应有的贡献。

2009 年，前王家坡村河东两栋居民安置楼分配到户；“山水家园”周转楼建设工程启动，包括一栋 6 层、建筑面积 5600 平方米的商住楼和两栋 13 层、建筑面积 2.6 万平方米的商住楼。截至 2012 年，“山水家园”周转楼仍在紧张施工中；乔家沟村占地 6 亩的怡心小区、占地 18 亩的福源小区、占地 15 亩的祥安置安小区正在积极进行实施；下水西村生态嘉园 3 栋 16 层住宅小区建筑基本完工，总建筑面积 3.93 万平方米；西崖底村大交线西侧的商住楼各种相关手续已经完善，分配到户，15 栋商住楼，开工修建 6 栋；上水西村河东工程建设基本完成，并初具规模，将成为凤山街道乃至离石城区新的人居中心；河西总体规划完成，并逐步实施；袁家庄村 43 栋村民商住楼，部分建筑主体完成。

2010 年，下水西村投资 13 万元，修建山神庙沟排洪工程。后王家坡村投资 50 万元，安装太阳能路灯 60 盏；投资 80 万元，完成村通水泥路 5 公里。前王家坡村投资 405 万元，完成河东安置小区的附属工程，包括下水、小区硬化、低压改造；投资 7 万元，完成村民安置楼（3 个单元）的排水管道；投资 24.5 万元，完成商住楼二期工程附属设施。乔家沟村投资 120 万元，为全村 252 户村民接入城市自来水。西崖底村投资 200 余万元，为旧村修理上下水，硬化道路 400 余米。袁家庄村投资 540 余万元，完善三栋村民安置楼的附属设施，增修地下停车场；投资 60 余万元，修缮上下水管道，及村内道路。下水西村投资 100 万元完成村口至山神庙沟约 4 公里的道路通畅工程；崔家崖村和上水西村分别投资 120 万元和 88 万元完成了饮水安全覆盖工程，崔家崖村铺设管道 4800 米，修建 200 吨水池一个，上水西村铺设管道 667 米，修建供水房 2 个，解决了村民的安全饮水问题。

2011 年，全街道抓住全省“五个全覆盖”工程的良好契机，全面实施农村街巷硬化全覆盖工程。全年共投入资金 700 余万元，完成硬化里程 63.46 公里，从而大大改善了群众出行难的问题。同时结合“三项整治”活动，袁家庄村投资 4.8 万元，安装路灯 16 盏；后王家坡村投资 36 万元，安装路灯 60 盏，投资 52 万元，修建公共厕所 4 个。“城中村”改造工作是一项复杂的系统工程，是一项事关经济发展和城市建设全局性的重要工作。2011 年，凤山底村与中波台签订合作意向书，迁移两座铁塔，并对“南北铁塔”及旧村进行了整体规划，上报了土地手续；前王家坡村完善了“山水家园”规划区的土地手续；草拟了城中村改造的分配意见及拆迁方案，从而为 2012 年成功启动“城中村”改造奠定了坚实的基础。

截至 2011 年底，全街道辖区基础设施比较完备，辖区路面全部铺设柏油 and 水泥路面；除铨则塄、崔家崖两村外，其余村主要道路均安装路灯，前、后王家坡村为太阳

能路灯；辖区内有二个垃圾填埋场，无垃圾点；供电均由电力公司供电，供电线路 191.3 公里，年用电量为 4500 余万千瓦时；通讯设施覆盖全域，有线电话网络用户为 3800 户，计算机网络接入户为 4682 户；供水大部分由自来水公司集中供水，仅有上水西村、铨则塆村、崔家崖村三个村的村民仍然饮用井水，自来水用户达 11335 户，用水量为每月 45340 吨，饮用水水质良好；辖区大部都有地下排水渠道，仅铨则塆和崔家崖村为地面排水。

教 育

2011 年秋，总投资两亿元的袁家庄村 8 轨制小学和 12 轨制中学建设完工，投入使用。同年 9 月，总投资 800 余万元的下水西村新小学投入使用。同年末，凤山街道有幼儿园 2 所，即吕梁市春苗幼儿园和前王家坡幼儿园；小学 6 所，即龙凤小学、西崖底小学、袁家庄小学、凤山底小学、下水西村小学、崔家崖小学；中学教育中独立初中 2 所，即离石三中和袁家庄中学；初高中混合制学校 1 所，即吕梁实验中学；高中学校 1 所，吕梁高级中学。

医疗卫生

随着社会的不断发展，人民生活水平日益提高，街道范围内的市、区、街道、村四级卫生服务网络体系不断完善，医疗技术水平和服务能力不断提高。街道范围内有吕梁市人民医院、吕梁市妇幼保健院、凤山街道社区卫生服务中心和 10 个村级卫生所。2011 年，街道社区卫生服务中心通过全区卫生系统公开招考乡（镇）、街道卫生院专业人员的机会，充实基层专业卫生服务人员 8 名，解决了基层社区卫生专业人员短缺的现状。同年，街道农村合作医疗参保 7245 人，城镇居民医疗保险参保 2516 人。

凤山街道社区卫生服务中心 2004 年 10 月成立，2006 年 12 月由凤山街道卫生院转型为凤山街道社区卫生服务中心。中心设有全科诊疗室、药房、治疗室、检验室、心电图室、B 超、治疗中心、放射室、预防接种室、传染病管理室、妇幼保健室等 10 多个科室，服务面积 20.03 平方公里，服务人口 8 万之多，承担着预防、保健、康复、健康教育、计划生育指导和基本医疗等服务。2011 年，人口出生率控制在 10.81‰，死亡率为 1.8‰，人口自然增长率控制在了 12‰。2012 年，中心有工作人员 35 名，其中执业医师

6人，助理医师5人，执业护士8人，主治医师5人，医师2人，护士7人，药剂师2人。

社 会 保 障

2011年，全街道城镇最低生活保障户数2105户，人数6315人，支出107.35万元，比上年增长10%，月人均170元；农村最低生活保障户数670户，人数670人，支出53.6万元；农村五保分散供养38人，支出7.6万元；农村医疗救助36人次，民政部门资助参加合作医疗470人次，支出2.5万元；农村临时救济82人次，支出2.5万元。2012年，全街道参加城镇居民医疗保险人数3981人，参加城镇居民养老保险人数3050人，参加新型农村养老保险人数3564人。

文 化

凤山街道成立后，先后建立了前王家坡、袁家庄、西崖底村图书馆和久安居委会图书室、居民文化活动中心，不断提升群众、居民的文化生活水平。2011年，袁家庄村投资103万元修建1870平方米的文体广场；前王家坡村投资80万元，建成占地1250平方米的休闲活动广场；同时下水生态公园建设不断完善，使村民在文化场所里有所学、有所玩、有所得，丰富了农村文化生活，每年的凤山庙会已成为农民一项重要的民俗活动。

地方艺术有秧歌、弹唱等。其中秧歌是离石区流行很广的一种民间传统文艺形式，清末至抗战前夕是秧歌活动的鼎盛时期。每年春节、元宵节，较大村庄都闹秧歌、跑红火。各村秧歌队规模大小不等，多者二三百人，少者三四十人。

2012年，辖区有线电视用户1.2万户，其中数字电视用户0.5万户，电视综合覆盖率为95%。

风 景 名 胜

凤山公园 位于城区北部凤山之巔，1986年始建，由山顶浏览区、山腰天贞观和凤山

南坡林区组成。山顶浏览区占地面积共 35.9 亩，有各类树木 20 余种，绿化覆盖率达 75%，有 300 吨蓄水池 1 座，路灯 43 盏（包括射灯 3 盏），高空脚踏车一套，办公用地面积 220 平方米，活动场所用地面积 1700 平方米。公园内绿树成荫，曲径通幽，亭台楼阁交相辉映，山花野草争奇斗艳。晚间灯火闪烁，火树银花，犹如蓬莱仙境。园内聚仙山房、超然亭、蓬岛瑶台、凤来阁、翠香亭、桃花亭、长廊、天池、凤凰雕塑、教育纪念碑，忆昔园等园林建筑造型简洁明快、各具特色。立于蓬岛瑶台，市区全貌尽收眼底；登上凤来阁，公园胜景一览无余。从下凤山通往山顶公园有 661 级石砌台阶，两侧有 230 跨大理石栏杆，沿途有山门、扇形亭、六角亭等形态各异的建筑。凤山底周围人口密集，山上空气清新，环境优美，众多晨练者乐于攀登上山，在锻炼身体的同时又观赏全城的美景，因此常年游人不断，四季人头攒动。

吕梁体育馆 位于离石区桥头街与长治路交接处，于 2002 年 3 月 12 日开始筹建，占地 72 亩，建筑面积 23 万平方米，投资 8000 余万元，2004 年 5 月底竣工。该馆共有比赛馆、训练馆、网球场、门球场、健身场等各种文体设施。

比赛馆呈上圆下方型，网架顶宽 86.3 米，高度 23.3 米，内设 4000 个座位，中间比赛场地为 47 米×34 米，是标准的手球、篮球、排球等比赛场地。训练馆可同时进行两场篮球训练，或羽毛球、乒乓球等体育项目训练与比赛。

室外呈全开放式的广场园林绿化景观，有园林路景、音乐喷泉、景观灯光、花坛等，交通便捷，环境优雅，形成了集体育比赛、文艺演出、大型会展、全民健身和休闲娱乐为一体的多功能活动中心，成为吕梁山上一道亮丽的风景线，也是提升城市品味的重要标志。

水西生态园 位于离石区龙凤北大街西侧，2002 年，区政府租赁上水西村果园改建成水西生态园，与龙凤小学相邻，占地面积近百亩，是一个不可多得的休闲娱乐场所。水西生态园种植了大量的树木和花卉，



生态园

绿树掩映其中，古树苍劲挺拔，林木叠翠，古色古香，缤纷花草，千姿百态，林荫小径，鸟语花香。进入水西生态园，秀美的生态环境让人犹如徜徉于大自然，有着浓浓的乡土气息，人们充分享受着田园风光，它是都市的宁静港湾，心灵的栖息地。水西生态园以其优美的生态环境，赢得了广大市民的喜爱，成为了一大特色景区。

北川河公园 北川河综合整治工程是吕梁城建史上最大的一项基础设施工程，2006年3月26日开工建设，工程全长6137米，治理总面积60公顷，概算投资11.5亿元，该工程的建成，使吕梁市区新增面积7平方公里。北川河综合整治工程南起王家坡桥，北至电缆厂，东为规划建设的滨河东路，西为大交线（滨河西路），南北长6.1公里，东西宽165~800米。项目包括北川河城区段河道整治工程、蓄水景观工程、滨河西路建设（大交线城市道路改造）、滨河东路建设、桥梁建设五个工程项目。工程内容可概括为“一河、一景、两路、四桥”。其中“一景”即蓄水景观工程，包括11个橡胶坝，40米景观式绿化带、湖心岛以及节点公园的建设；“两路”即滨河东路建设和大交线（滨河西路）改造；“四桥”即长治路桥、龙凤北桥、西崖底桥和李家沟桥建设。项目以北川河综合整治工程为主，综合治理市区环境，形成新的城市景观。

革命遗址

前王家坡小学遗址 位于离石区凤山街道前王家坡村崖上。俗称“崖上”，坐西向东，面积1253平方米，旧址始建于清代。地处虎山脚下，北川河、东川河交汇处，与离石城区相连。

1947年3月，随着解放战争的节节胜利，蒋管区人民的解放运动蓬勃发展，中共中央发出了《迎接中国革命的新高潮》的指示，确定了彻底粉碎蒋介石军事进攻，把解放战争进行到底的战略方针。此时，蒋介石国民党发动了重点进攻，胡宗南部大举进犯延安。毛泽东、周恩来、任弼时等党中央领导留陕北继续指挥西北和全国的解放战争，刘少奇、朱德等组成中央工作委员会，进驻河北西柏坡主持中央日常工作，人民解放军展开外线作战。在此情况下，中共中央直属机关和军委直属机关及延安保小3000余人在叶剑英、杨尚昆率领下于3月下旬东渡黄河转移到山西省吕梁市临县的三交镇。为此，晋绥军区司令员贺龙调独五旅到柳林沿河一带掩护，并派晋绥军区参谋长陈曼远赴柳林军渡，协助安排渡河人员食宿事宜。之后，随行的60多名儿童团员被暂时安置在离石区凤山街道前王家坡村崖上的王家坡小学就读。这些儿童团员中，有后来成为国家领导人的李铁映、伍绍祖等。当时，伍绍祖在转移的二千里行军中还被评为行军模范。李铁映等几个孩子被安排在村民崔有才家住宿。儿童团在王家坡期间，白天在王家坡小学上语文、数学、历史等文化课，课间还安排出操、唱歌等活动。晚上，孩子们则分散住在学校和村民家中。同年9月，儿童团被转移至兴县。

凤山底烈士陵园 1949年底建成，位于凤山古庙脚下，园内安放从各处迁来的86

名烈士的忠骨，其中凤山街道各村的英烈 24 名。四周筑有围墙，园内栽着树木花草，建有纪念亭。清洁干净，庄严而肃穆，是进行革命传统教育的重要场所，城区附近学校经常组织学生前往瞻仰，机关干部，外来游客也常往观赏、瞻仰。每年清明节，前往悼祭的人民群众和各界人士络绎不绝。

袁家庄烈士楼 位于离石区凤山街道袁家庄村中，1952 年 8 月改为烈士楼，2002 年重修。该烈士楼是为纪念我区在抗日战争中牺牲的凤山底、袁家庄、乔家沟三村的张步周等八路军二纵四旅炮兵一连九位战士而设的。

烈士楼内纪念碑记载：

烈士张学谦，凤山底村人，民国 27 年（1938）4 月，在凤山底村与日军作战中英勇牺牲。

烈士张马林，凤山底村人，民国 27 年（1938 年）2 月，在乔家沟飞机场与日军作战中英勇牺牲。

烈士王儿姓，凤山底村人，民国 27 年（1938 年）2 月，在乔家沟飞机场与日军作战中英勇牺牲。

烈士任生枝，袁家庄村人，民国 27 年（1938 年）2 月，在袁家庄武家营与日军作战中英勇牺牲。

烈士张太明，袁家庄村人，民国 27 年（1938 年）2 月，在袁家庄武家营与日军作战中英勇牺牲。

烈士张儒儿，袁家庄村人，民国 27 年（1938 年）6 月，在袁家庄前场上与日军作战中英勇牺牲。

烈士任元和，乔家沟村人，民国 27 年（1938 年）8 月，在乔家沟背坡与日军作战中英勇牺牲。

烈士张学仁，凤山底村人，民国 34 年（1945 年）7 月，在凤山底圪洞口与日军作战中英勇牺牲。

烈士张步周，凤山底村人，出生于农民家庭，民国 35 年（1946 年）6 月入伍。同年 10 月，在解放中阳的战斗中奋不顾身，英勇杀敌，在中阳沙塄光荣牺牲。

为纪念这九位为国捐躯的革命烈士，1952 年 8 月 1 日，袁家庄行政村全体村民特立碑纪念。

人 物

任宏毅（1900—1990） 离石袁家庄村人，父亲任廷璠是离石有名的开明士绅。任宏

毅于 1918 年考入太原山西省立第一中学。次年，五四运动期间，他投身爱国学生运动，与贺昌相知。1924 年，前往上海投考黄埔军校，与徐向前等十人同船到达广州。在黄埔学习期间，参加了平定广州商团事变的战斗。1925 年，参加了第一次东征，7 月参加了北伐战争，任第二军骑兵旅副营长。1926 年夏，任阎锡山总司令部上校参谋。1928 年，晋军改编为第三集团军，参与南京国民政府组织的第二次北伐，在战斗中负伤。1932 年，任河南省修武县县长。1937 年，抗战爆发，任陕西军管区上校大队长。1942 年，调国民政府军事委员会战时干部训练团第四团副总队长。抗战胜利后离开军界。1985 年，被推选为陕西省人民政府参事室参事。1988 年，被推选为陕西省黄埔军校同学会顾问。1990 年病逝。

张申五（1909—1990） 离石西崖底村人，清宣统元年（1909）出生于一个农民家庭。16 岁高小毕业后任小学教员。1927 年，在共产党员韩昌泰的影响下做农运工作。1929 年，考入太原第一师范读书，参加了抗日民族武装自卫委员会。1936 年 2 月，被山西省国民政府逮捕，翌年 6 月出狱后，经薄一波介绍加入民族革命青年团、山西青年抗敌决死队，曾任晋东南决死一总队二纵队六中队政治指导员、太岳军区灵霍游击队政治指导员、太岳军区后方医院第四卫生所所长、太岳军区陆军中学、陕甘宁边区抗大二分校教员、晋冀鲁豫军政中学四支队政教主任、晋冀鲁豫军区、华北军区政治部协理员、科长等职。1945 年 8 月加入中国共产党。新中国成立后，任华北军区第一干部文化学校教务副主任、主任。1956 年 8 月，任唐山卫生学校校长、唐山医学专科学校副校长。

张申五一生忠于党的事业，模范地执行党和国家的各项政策，遇事首先想到的是国家和人民的利益，从不计较个人的得失。60 年代初，三年困难时期，他动员说服 80 岁高龄的父母和妻子携带儿女回乡务农；“文化大革命”中受到冲击和不公正的待遇，也无丝毫怨言；落实政策后补发的 2500 元工资，一次性交党费 500 元，捐给家乡城关公社 2000 元修建卫生院。1976 年 7 月，唐山发生强烈地震，他带领唐山地区医疗队抢险救灾，并将自己平时积攒的 1000 元捐给灾民，受到河北省委和当地群众的赞誉。1981 年，离休后回到家乡离石定居。1990 年因病辞世，终年 81 岁。

附：烈士英名录

白顺高 1916 年生，前王家坡村人，2 支队排长，1937 年在文水县战斗中牺牲。

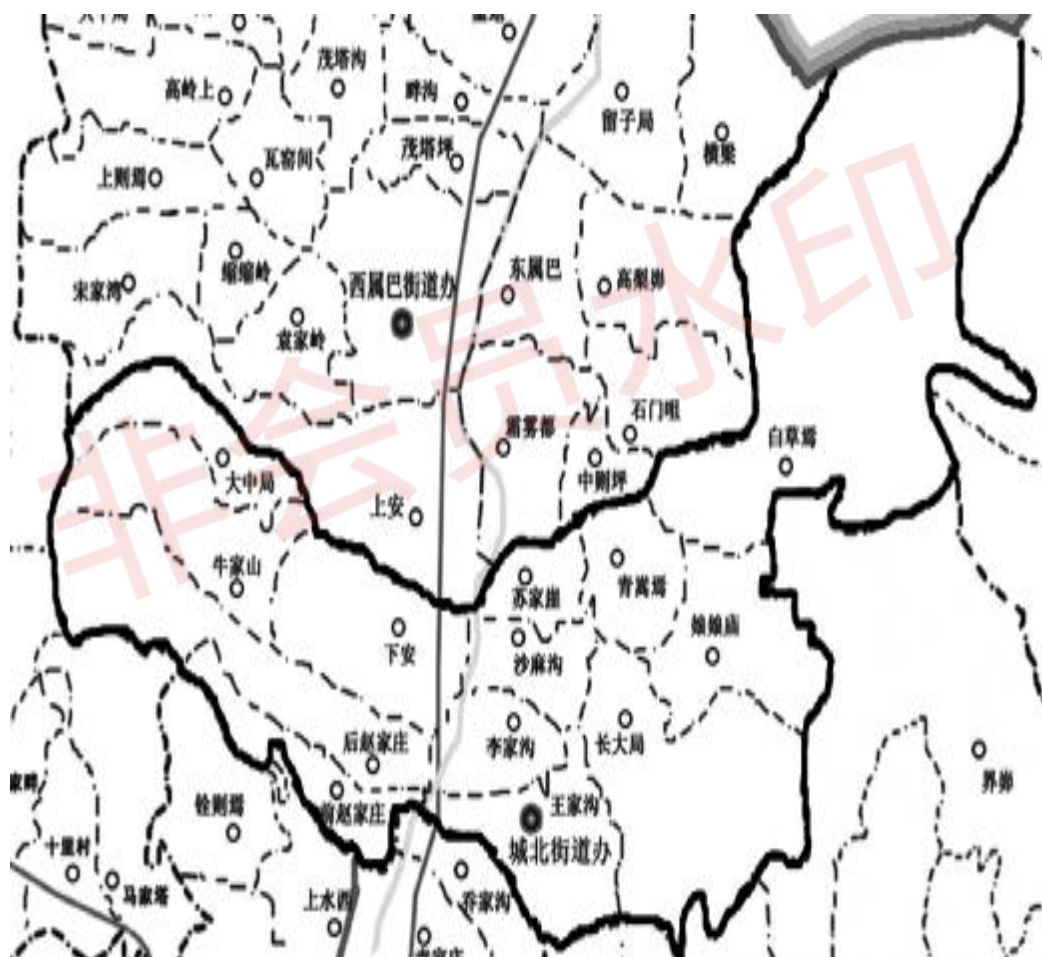
王锁荣 1924 年生，上水村人，战士，1938 年在离石战斗中牺牲。

崔维贵 1907 年生，前王家坡村人，共产党员，120 师 358 旅 716 团 2 连 3 排排长，1943 年在五寨战斗中牺牲。

陈补孩 1925 年生，西崖底村人，战士，1943 年在东北作战中牺牲。

- 赵元河** 1922年生，西崖底村人，战士，1945年在县枣林战斗中牺牲。
- 赵天长** 1927年生，西崖底村人，战士，1945年在柳林大成垣侦察敌情时牺牲。
- 赵兴平** 出生年不详，西崖底村人，战士，1945年3月在本县马家村被日军杀害。
- 赵长清** 1920年生，西崖底村人，战士，1945年在偏关县王家庄战斗中牺牲。
- 张志生** 1924年生，西崖底村人，战士，1945年在本县枣林村战斗中牺牲。
- 张五完** 1919年生，西崖底村人，战士，1945年在本县枣林战斗中牺牲。
- 赵有仓** 1925年生，西崖底村人，战士，1945年在本县枣林战斗中牺牲。
- 高臭家** 1893年生，上水村人，民兵，1945年8月在县城战斗中牺牲。
- 高登科** 1923年生，上水村人，民兵，1945年8月在县城战斗中牺牲。
- 张三锁** 1921年生，下水村人，民兵，1945年8月在县城战斗中牺牲。
- 张俊生** 1925年生，凤山底村人，战士，1946年10月12日在中阳县巷弯村战斗中牺牲。
- 赵润生** 1935年生，西崖底村人，战士，1946年在陕西瓦窑堡战斗中牺牲。
- 高登元** 生年不详，上水西村人，战士，1946年在中阳战斗中牺牲。
- 张学元** 1920年生，下水西村人，战士，1946年在中阳县战斗中牺牲。
- 任怀亮** 1930年生，袁家庄村人，战士，1947年西安西华池战斗中牺牲。
- 胡福年** 1920年生，乔家沟村人，战士，1947年在延安被敌杀害。
- 冯五生** 1925年生，上水西村人，共产党员，358旅副班长，1947年4月在陕西六里坡战斗中牺牲。
- 张安全** 1929年生，铨则塆村人，战士，1947年在陕西战斗中牺牲。
- 王保生** 1920年生，铨则塆村人，战士，1948年在陕西突围中牺牲。
- 冯完完** 1929年生，上水西村人，战士，1948年在陕西作战中牺牲。
- 姜柱保** 1924年生，西崖底村人，10旅28团班长，1949年在晋源战斗中牺牲。
- 李长富** 1908年生，下水西村人，战士，1949年在陕西扶凤县剿匪中牺牲。
- 贺虎** 1932年生，袁家庄村人，战士，1949年在陕西眉县作战中牺牲。
- 任斑斑** 1930年生，乔家沟村人，共产党员，607团3营9连班长，1953年7月在朝鲜作战中牺牲。

城北街道



城北街道 2013 年行政区划图

概 况

城北街道由原王家沟乡演变而来，是离石城区重要的居民聚集区和商业贸易区，也是近年来离石城区经济社会发展较为迅速的区域之一，街道所辖部分村落将是规划中的吕梁新城的一部分。

地理位置 城北街道位于山西省吕梁市离石区中北部，北纬 37°32′—37°37′，东经 111°04′—111°14′。东与信义镇、田家会街道交界，东南与田家会街道交界，南与凤山街道、滨河街道交界，西南与枣林乡、凤山街道交界，西与枣林乡交界，西北与枣林乡、西属巴街道交界，北与西属巴街道、方山县交界，东北与方山县、信义镇交界。地处北川河河谷地带，街道所辖 13 个行政村被北川河分成东西两部分，北川河东部有 8 个行政村，北川河西部有 5 个行政村，海拔高度平均 1251 米，最高点为玉林山，海拔 1573 米，最低点前赵家庄北川河河谷，海拔 930 米，相对高度 643 米。街道党政机关驻王家沟村。至 2011 年底，辖区东西最大距离 17.5 公里，南北最大距离 5.5 公里，总面积 47.16 平方公里，耕地面积 15616 亩，总人口 13575 人。以街道办驻地为中心，距离市区 5 公里，209 国道穿境而过，距离高速公路东出口 9 公里，距离离石汽车站 6 公里，距离吕梁火车站 1 公里，距离飞机场 10 公里。电话区号 0358，邮政编码 033000。

名称来历 1965 年设王家沟人民公社，1984 年改建为乡，乡人民政府驻王家沟村，故名。2001 年 3 月，撤销乡人民政府，成立街道，因所辖区域位于离石城区北部，而被命名为离石市城北街道，2004 年改称离石区城北街道。

地形地貌 属吕梁山系，是典型的黄土高原地貌区，地势东北高而西南低，冲沟密集而狭窄，多呈“V”形与黄土梁、峁、垣相间分布，靠北川河有少数川地，东北部为黄土丘陵区及部分石土山区，有玉林山、双山山脉，为南北走向，向北延伸至方山县，最高峰为玉林山。西北部为黄土丘陵区，有马头山山脉，为南北偏西走向，向北延伸至方山县，向南延伸至枣林乡，最高峰为神仙山。

气候 辖区内属温带大陆性半干旱季风气候，四季分明，冬寒夏热，年温差大，降水集中在夏季，年降雨量少。年日照时数为 2633.8 小时，最多可达 2882.9 小时（1965），最少达 2246.3 小时（1964）。多年平均气温 8.7℃，1 月平均气温 -8.2℃，极端最低气温 -25.5℃（1971 年 1 月 22 日）；7 月平均气温 22℃，极端最高气温 38.9℃（1966 年 6 月 21 日）。最低月均气温 -25.5℃（1971 年 1 月），最高月均气温 38.9℃（1966 年 6 月）。生长期年平均 180 天，无霜期年平均 140 天，最长达 187 天，最短为 110 天。年平均降水量 500

毫米，极端年最大降雨量 744.8 毫米（1985），极端年最少降雨量 237.9 毫米（1990），降雨集中在每年 7 月至 9 月。

境内年主导风向为东北偏北风，平均风速为 1.8 米每秒。深秋开始，被蒙古高原西北风带逐渐控制，西风频起。冬季受西伯利亚寒流的影响，西风、北风、偏北风占主导地位。春季，东北风、东南风交替出现。夏季至初秋，多东南风。每年出现 8 级以上大风天数平均为 10 天左右，多出现在 4—5 月，夏季暴风随暴雨也时有出现。秋季“磨谷风”，可连续数天，年蒸发量为 1850.8 毫米，最大风速 3.1 米每秒。

水 文 辖区内地表水属黄河流域三川河水系，主要河流有北川河。北川河（因位于区境北部而得名），古称离石水，发源于方山县北赤坚岭（也称赤洪岭），所以也叫赤洪水。上游主要流经方山县境，自西属巴街道盛底村入西属巴街道境内，纳盛底沟水，向南经茂塔坪村，纳茂塔沟水，再向南流经西属巴村纳西属巴沟水，经城北街道，由北向南经苏家崖、沙麻沟、李家沟、王家沟、下安、后赵家庄、前赵家庄，纳白草焉、沙麻沟、王家沟水，入凤山街道，流向离石城区与大东川河、小东川河在城区汇合为三川河，经交口街道流入柳林县注入黄河。河流总长度 150 公里，河网密度 2 公里每平方公里，径流总量 0.5 亿立方米，年排涝量 100 亿立方米，年最大排涝量 300 亿立方米。城北街道境内长 2.5 公里，流域面积 80 平方公里，年均流量 5000 立方米每秒，主要支流有王家沟流域、沙麻沟流域、白草焉流域等。王家沟沟，位于王家沟村东，沟内支沟丰富，流域面积 9.1 平方公里，省水土保持科学研究所从 1955 年开始驻此，进行水土保持综合治理试验和研究。

辖区内原有小于 2 升 / 秒的小泉水 6 处，现因煤炭开采，地下水大量流失，原有的小泉水基本消失。沿川村的人畜吃水主要是自来水或深井水，山上村人畜吃水主要靠集水。

资源物产 辖区内 3[#]、4[#]、5[#]、6[#]、8[#]、9[#]、10[#] 煤炭资源丰富，其中 4[#] 为焦煤，原煤灰分在 10% 以下，含硫 0.6% 以下，是国内国际市场的紧缺品种，被中外专家誉为“国宝”。煤炭地质储量 10323 万吨，可开采储量 10316 万吨，开发企业有山西吕梁离石永宁煤业有限公司，位于下安村，矿区面积 6.3604 平方公里，地质储量 4906 万吨，可采量 4828 万吨，年产量 90 万吨；山西吕梁离石永聚煤业有限公司，位于菁蒿塬村，矿区面积 6.2958 平方公里，地质储量 3645 万吨，可采量 2827.5 万吨，年产量 90 万吨；山西吕梁金辉荣泰煤业有限公司，位于大中局村，矿区面积 5.8817 平方公里，地质储量 1772 万吨，可开采储量 1232.9 万吨，年产量 90 万吨。

建置沿革

离石在清朝初期，设立二坊八都，共计十坊都。十坊都又分为三十九所，分属于东南西北四乡，共辖村庄 476 个。城北街道赵家庄（前赵家庄）、屯里沟（李家沟）当时属东乡七袁所，沙麻沟、下安村、赵家庄（后）当时属北乡东神所。民国初期，实行区村制，区设区公所，村设村公所。1948 年 10 月，全县设 9 区 1 市，共辖行政村 82 个，有自然村 706 个。今城北街道所属区域沙麻沟、下安属当时的第七区，区公所驻城内。1953 年，全县区建置不变，改行政村为乡，撤销行政村公所，改称为乡人民政府。将全县的 84 个行政村，改划为 88 个乡，下安村公所改为下安乡人民政府、王家沟村公所改为王家沟乡人民政府。1958 年 10 月，全县由乡村制统一改为人民公社制区划。全县成立了 13 个人民公社，下设管理区 83 个，1022 个自然村，1776 个生产队，下安乡人民政府和王家沟乡人民政府被撤销。1965 年 2 月，撤销袁家山人民公社，改建为王家沟人民公社，下辖长局上、娘娘庙、王家山、陈家塢、王家沟、李家沟、乔家沟、袁家庄、沙麻沟、苏家崖、菁蒿塢、白草塢 12 个生产大队。1979 年，王家沟公社增设大崩上生产大队。1982 年 9 月，原属王家沟人民公社的袁家庄大队和乔家沟大队划归城关镇。1984 年 5 月 12 日，经省人民政府批准，全县改社队制区划为现行乡（镇）村区划，全县 14 个人民公社、1 个镇，改建为 9 个乡、6 个镇，253 个生产大队全部改建为村民委员会。王家沟人民公社改为王家沟乡人民政府，辖王家沟、李家沟、白草塢（小蒜岭）、长大局（长局上）、大崩上（白草崩、背咀里）、陈家塢（赵家塢）、娘娘庙、菁蒿塢、沙麻沟、苏家崖、王家山 11 个村民委员会、16 个自然村。2001 年，在离石市撤乡并镇中，王家沟乡人民政府撤销，成立城北街道。2002 年 12 月，根据离政办发〔2002〕75 号文件精神，将常住人口不足 200 人的大崩上并入白草塢村，王家山、陈家塢村并入长大局村。实行行政村撤并后，2002 年底，城北街道辖王家沟、李家沟、沙麻沟、苏家崖、菁蒿塢、娘娘庙、白草塢和长大局 8 个行政村。2004 年，根据吕政发〔2004〕8 号（2004 年 7 月 20 日印发）文件精神，撤销城区街道，新设莲花池、滨河、凤山 3 个街道，将原城区街道下属的下安、大中局、牛家山、前赵家庄、后赵家庄 5 个行政村划归城北街道。至此，城北街道辖王家沟、李家沟、沙麻沟、苏家崖、前赵家庄（翟家窑）、后赵家庄（北里则）、下安（贺家庄）、菁蒿塢、白草塢（小蒜岭、白草崩、大崩上、背咀里）、娘娘庙、长大局（陈家塢、王家山、赵家塢、长局）、大中局（范家塢）、牛家山（李家山、塢里、张家圪垛）13 个行政村、28 个自然村，人口由原来的 6000 余人增加到 1.2 万余人。

党委、人大、政府、政协领导机构

新中国建立以来，城北街道（王家沟乡）根据形势发展和机构演变设立了党委（党工委）和政府（办事处）领导机构。1988年设立乡（街道）人大工作联络组（后改设为人大主席团），2004年又设立政协工作联络组，逐步完善了乡（街道）的党委、人大、政府、政协组织领导机构。

城北街道（王家沟乡、王家沟人民公社、袁家山人民公社）党工委（党委、革命委员会核心小组、核心小组、总支委员会、支部委员会）领导机构 新中国成立后至1955年2月前，境域内曾设置区乡建制，属中共第七区委。1955年2月，撤销区建制，境域内设中共王家沟乡支部委员会。1956年3月，改建中共王家沟乡总支委员会。1957年6月，王家沟乡党总支改建为中共王家沟乡委员会。从1955年2月至1958年10月，中共王家沟乡委员会（总支委员会）历任书记5人，依次为王廷魁、牛耀光、薛泉明（第一书记）、高安兴、薛向明。

1958年10月，在“大跃进”运动中，王家沟乡撤销，所属村落并入城关人民公社。1961年6月，成立袁家山人民公社。1965年2月，撤销袁家山人民公社，改建为王家沟人民公社，设王家沟人民公社党委。“文化大革命”中王家沟人民公社党委被造反派非法夺权。1967年6月，建立中共王家沟人民公社核心小组。1971年3月，中共王家沟人民公社核心小组改称中共王家沟人民公社革命委员会核心小组。1971年4月，吕梁地区成立后，中共王家沟人民公社改建为王家沟人民公社党委，并先后隶属于中共离石郊区委员会和中共离石县委。从1958年10月至1984年4月，中共袁家山人民公社委员会、中共王家沟人民公社委员会、中共王家沟人民公社核心小组、中共王家沟人民公社革委会核心小组期间，历任书记（组长）14人，依次为李炳寅、锥选斌、王尚清、穆树万、刘荣保、康长才、胡玉山、张建俊、张焕清、王桂明、薛明德、郭耀海、范乃生、杨光明。

1984年5月，全县实行政社分开体制，中共王家沟人民公社委员会改建为中共王家沟乡委员会。2001年2月，在离石市撤乡并镇中，中共王家沟乡党委改称中共城北街道委员会。2004年7月，中共城北街道委员会改称中共城北街道工作委员会。从1984年5月至2013年4月，中共城北街道（王家沟乡）委员会（工作委员会）历任书记5人，依次为杨光明、冯强、刘鹰、吴卿、王候明。

城北街道（王家沟乡）人大领导机构 1989年，根据《中华人民共和国地方各级人民代表大会和地方人民政府组织法》，王家沟乡设立了人大联络组，后改建为人大主席团。2001年2月，王家沟乡改建为城北街道后，人大领导机构相应改变机构和职务称谓。2004年7月，改称吕梁市离石区人大常委会委员会城北街道工作委员会，职务称谓为工委主任，实行任命不换届。从

1989年实行乡人民代表大会制度至2013年6月，城北街道人大主席团共召开过三届乡（街道）人民代表大会，（街道）人大主席团（工作委员会）历任主席（主任）9人，依次为赵文选、薛恒照、张云富、王吉宁、张生旺、高建斌、王卫红、吴卿（兼）、王候明（兼）。

城北街道（王家沟乡、王家沟人民公社、袁家山人民公社）办事处（人民政府、管理委员会、革命委员会、人民委员会）领导机构 新中国成立后至1955年2月前，境域内曾设置区乡建制，属第七区。1955年2月，撤销区建制，境域内设王家沟乡人民委员会。从1955年2月至1958年10月，王家沟乡人民委员会历任乡长3人，依次为贺成生、薛向明、高安心。1958年10月，在“大跃进”运动中，实行人民公社体制后，原王家沟乡并入离石城关人民公社。1961年6月，境域内设立了袁家山人民公社。同年9月，改称袁家山人民公社管理委员会，原公社社长亦改称主任。1965年2月，离石县委、县人委决定撤销袁家山人民公社管委会，新设王家沟人民公社。“文化大革命”中，王家沟人民公社管理委员会被造反派非法夺权。1969年9月，王家沟人民公社建立革命委员会。1971年4月，吕梁地区成立后，王家沟人民公社革命委员会先后隶属于中共离石郊区委员会和离石郊区革命委员会、中共离石县委和离石县革命委员会。1981年10月，王家沟人民公社革命委员会改称王家沟人民公社管理委员会。从1958年10月至1984年4月，袁家山人民公社、袁家山人民公社管理委员会、王家沟人民公社管理委员会、王家沟人民公社革命委员会期间，历任主任（社长）8人，依次为武振荣、高安心、刘长增（曾两次任职）、王尚清、李云亮（代）、贺志荣、薛斌、樊保明。

1984年5月，全县实行政社分开体制，王家沟乡人民公社管理委员会改建为王家沟乡人民政府。2001年2月，在离石市撤乡并镇中，王家沟乡人民政府改称城北街道办事处。从1984年5月至2013年6月，城北街道办事处（王家沟乡人民政府）历任主任（乡长）12人，依次为樊保明、毛俊虎、成振兴、白凤明、薛茂祥、樊东旭、韩维维、武新平、刘鹰、秦亮、王月亮、李克勤。

城北街道政协领导机构 2005年7月，为贯彻落实《中共中央关于加强人民政协工作的意见》，设立了政协离石区委员会城北街道政协工作联络组，为乡科级建制。到2011年5月，在机构改革中撤销。期间，城北街道政协工作联络组历任组长3人，依次为高建斌、张致滨、雒建勤。

工作机构

2012年，城北街道有工作人员83人，正式职工60人，其中正科级干部3人，副科级

干部 10 人，临时职工 23 人。

党政综合办公室 负责完成领导交办的日常工作。至 2012 年，有工作人员 8 人。

经济社会发展办公室 负责经济和社会发展协调和服务工作。

财经核算中心 负责街道财政、经济活动中的财产管理、监督、审计、统计等业务工作。至 2012 年，有工作人员 4 人。

社会事务办公室 负责做好民政、残疾五保和各种救灾救济工作。至 2012 年，有工作人员 2 人。

便民中心 负责包括广电、农业、水利、林业等方面的工作。至 2012 年，有工作人员 5 人。

司法所 与综治办、信访办、矛盾调解办公室合署办公，负责接待群众来信来访、普法宣传、人民调解、对社区矫正人员及刑释人员的管理以及调解民间纠纷。2012 年 7 月 18 日，吕梁市离石区机构编制委员会以离编字〔2012〕3 号文件正式发文设立，属股级建制，为离石区司法局的派出机构，实行司法局和街道双重管理、以司法局为主的管理体制。至 2012 年，有所长 1 名，司法调解员 3 名。

劳动保障所 成立于 2008 年 3 月，正股级建制，作为基层公共服务平台，主要职责是维护保障劳动者权益，社会保险办理，提供就业信息登记等相关工作。至 2012 年，有工作人员 3 名。

畜牧兽医站 是隶属于离石区畜牧局和城北街道的双重管辖机构。至 2012 年，有办公室 2 间，疫苗冷藏柜 3 台，工作人员 3 名，村级防疫员 8 名。

环卫处 成立于 2011 年 3 月，主要负责辖区内大街小巷的清扫、保洁工作，下设 2 队 8 组，负责清扫面积 72 万平方米。至 2012 年，有管理人员 11 人，组长 7 人，环卫工 175 人。

计生办 成立于 1979 年 7 月，全称为吕梁市离石区城北街道办事处人口和计划生育办公室，属基层站所，主要业务职能为开展计划生育技术服务、宣传培训、行政审批、信息管理。至 2012 年，有工作人员 3 人。

统计工作站 正式成立于 1984 年，是乡镇一级统计机构，业务上接受上级统计部门领导，主要职责是完成国家和地方统计调查任务，为领导机关和有关部门提供统计资料和数据分析报告。至 2012 年，有站长 1 名，村（居）级报账员 13 名。

企业管理和安全监管办公室 成立于 2010 年 3 月，主要负责全街道 13 个行政村的所有工业、交通业、建筑业、商业批发零售业、餐饮业、服务业等企业的管理、服务、监督，指导企业经济运行、统计工作。城北街道安全监管办公室是城北街道安全生产委员会下设的负责日常监管工作的机构，全称为城北街道安全生产监督管理站，主要承担街道安全生产委员会办公室的日常工作，负责对管辖区域内的安全生产工作实施综合监督管理、

协调和监督全街道其他部门的安全监管工作。至 2012 年，有工作人员 7 名，其中站长 1 名，副站长 1 名，安全生产监管员 5 名。

派出所 依法对城北街道的社会治安进行管理，保障全街道人民群众的生产生活活动。至 2012 年，有工作人员 11 人。

信用社 负责开展城北街道农村中的一般金融活动和村民存贷款业务。至 2012 年，有工作人员 7 人。

卫生院 负责全街道的基本公共卫生服务、基本医疗服务和慢性病防治及计划免疫工作。至 2012 年，有工作人员 45 人。

村落简介

2004 年，辖区总人口 10155 人。2005 年，辖区总人口 11362 人。2006 年，辖区总人口 11741 人。2007 年，辖区总人口 11806 人。2008 年，辖区总人口 11973 人。2009 年，辖区总人口 12549 人。2010 年，辖区总人口 12631 人。2011 年末，辖区户籍总人口 13575 人，总人口中，男性 7111 人，占 52.4%；女性 6464 人，占 47.6%；人口出生率为 5.5‰，人口死亡率 4‰，人口自然增长率为 1.5‰，人口密度为每平方公里 287.8 人。

王家沟村 位于离石区北 4.5 公里。该村地处沟口，由王姓居民建村首居，故名王家沟村。1982 年，全村共有耕地 1202 亩、人口 834 人。1990 年，全村共有耕地 1232 亩、人口 1038 人。山西省水土保持研究所原驻于此，现已迁至太原。2010 年，全村共有 327 户 1347 人，其中外来人口 60 人。

李家沟村 位于离石区北 4.5 公里。该村最早由李姓居民开荒种地建庄，故名李家沟村。该村位于街道驻地北侧，现已发展为离石城区一部分。1982 年，全村共有耕地 794 亩、人口 594 人。1990 年，全村共有耕地 824 亩、人口 765 人。2010 年，全村共有 435 户 1662 人，其中外来人口 491 人。

沙麻沟村 位于离石区北 7 公里。该村地处北川河畔，村前村后的河床上，经常淤积有大量的水冲沙，村中居民有种植白麻的习俗，故名沙麻沟村。1982 年，全村共有耕地 760 亩、人口 326 人。1990 年，全村共有耕地 810 亩、人口 371 人。2010 年，全村共有 198 户 842 人，其中外来人口 77 人。

苏家崖村 位于离石区北 7.5 公里。相传，此村原名为张家庄。元代，有陕西省的苏姓居民迁居此地，故改名为苏家庄，后又因村民逐渐迁居崖畔，又改名为苏家崖村。1982 年，全村共有耕地 745 亩、人口 400 人。1990 年，全村共有耕地 715 亩、人口 450 人。

2010年，全村共有219户939人，其中外来人口93人。主要姓氏为苏姓。

前赵家庄村 位于离石区西北3公里。该村由赵姓居民建庄首居，故名赵家庄村。后来村庄扩大分为前后两个村庄，此村位置居前，故名前赵家庄村。现由前赵家庄、翟家窑两个自然村组成。1982年，全村共有耕地1011亩、人口632人。1990年，全村共有耕地891亩、人口703人。2010年，全村共有352户1227人，其中外来人口179人。

后赵家庄村 位于离石区西北3.5公里。该村由赵姓居民建庄首居，故名赵家庄村。后来村庄扩大分为前后两个村庄，此村位置居后，故名后赵家庄村。现由后赵家庄、北里则两个自然村组成。1982年，全村共有耕地1140亩、人口607人。1990年，全村共有耕地917亩、人口552人。2010年，全村共有214户1007人，其中外来人口156人。

下安村 位于离石区北5.5公里。该村原名为万安村，后因村庄扩大，居民增多，分为上下两个村庄，此村所处的地形位置靠下游，故名下安村。现由下安、贺家庄两个自然村组成。1982年，全村共有耕地2754亩、人口1182人。1990年，全村共有耕地1096亩、人口1155人。2010年，全村共有554户1826人，其中外来人口155人。

青蒿塬村 位于王家沟村东北4公里。该村地处一个长满青蒿的山塬之上，建村后遂名青蒿塬村。1982年，全村共有耕地1184亩、人口407人。1990年，全村共有耕地1168亩、人口445人。2010年，全村共有57户136人。

白草塬村 位于离石区东北8.5公里。该村地处一个白草丛生的小山塬之上，故名白草塬村。现由白草塬、小蒜岭、大崩上、北咀里4个自然村组成。1982年，全村共有耕地1160亩、人口370人。1990年，全村共有耕地600亩、人口180人。2010年，全村共有26户43人。

娘娘庙村 位于离石区东8.5公里。该村原名为垒秋村，因方言发音不雅，常常有人与该村的青年妇女以问路逗趣。相传，有一货郎明知村名不雅，故意问村前洗衣妇人，妇人遂答曰“娘娘庙”，因此改名为娘娘庙村。1982年，全村共有耕地1233亩、人口372人。1990年，全村共有耕地1203亩、人口371人。2010年，全村共有55户102人，其中外来人口4人。

长大局村 位于离石区东7.5公里。因村落居于较长的山咀上而得名，先民是由屯构沟迁来的。现王姓居多，由长大局、陈家塬、王家山、赵家塬、长局上5个自然村组成，村民委员会驻长大局村。1982年，全村共有耕地886亩、人口281人。1990年，全村共有耕地916亩、人口350人。2010年全村共有78户161人，其中外来人口1人。

大中局村 位于离石区西北10公里的神仙山下。因该村座落在神仙山脚下的两山之间，故名为大中局村。现由大中局、范家塬两个自然村组成，村民委员会驻大中局村。1982年，全村共有耕地1382亩、人口421人。1990年，全村共有耕地980亩、人口341人。2010年，全村共有85户355人，其中外来人口60人。

牛家山村 位于离石区西北 10 公里。该村地处山上，且由牛姓居民建村首居，故名牛家山。现由牛家山、塆里、张家圪垛 3 个自然村组成，村民委员会驻牛家山村。1982 年，全村共有耕地 1294 亩、人口 397 人。1990 年，全村共有耕地 1234 亩、人口 371 人。2010 年，全村共有 37 户 86 人。

姓氏分布

城北街道下辖王家沟、李家沟、沙麻沟、苏家崖、前赵家庄、后赵家庄、下安、青蒿塆、白草塆、娘娘庙、长大局、大中局、牛家山 13 个行政村。所辖区域姓氏分布情况：

王姓：主要分布在王家沟、李家沟、前赵家庄、长大局等村。

贺姓：主要分布在下安、后赵家庄、牛家山等村。

张姓：主要分布在后赵家庄（北里则）村。

苏姓：主要分布在苏家崖、菁蒿塆等村。

牛姓：主要分布在沙麻沟、娘娘庙等村。

吴姓：主要分布在牛家山（李家山、塆里、张家圪垛）、后赵家庄（北里则）、苏家崖、崔家崖等村。

社会经济发展情况

2006 年，全街道乡镇企业总产值完成 34140 万元，营业收入完成 31300 万元，增加值完成 13525 万元，上缴税金约 1650 万元，农民人均收入完成 1200 元，农村经济总收入 2475 万元。2007 年，全街道乡镇企业总产值完成 25800 万元，营业收入完成 23200 万元，增加值完成 10000 万元，上缴税金约 2000 万元，农民人均收入完成 1220 元，农村经济总收入 2293.8 万元。2008 年，全街道乡镇企业总产值完成 33028 万元，营业收入完成 29975 万元，增加值完成 14025.3 万元，上缴税金约 2550 万元，农民人均收入实现 1500 元。2009 年，全街道乡镇企业总产值完成 9300 万元，营业收入完成 8200 万元，增加值完成 3400 万元，上缴税金约 1000 万元，农民人均收入实现 1700 元。2010 年，全街道完成国民经济总收入 2392 万元，农民人均纯收入达到 1900 元，外出劳务收入 1492 万元。2011 年，全街道粮食总产量 360 万斤，乡镇企业总产值完成 3.02 亿元，营业收入完成 2.72 亿元，增

加值完成 1.1 亿元，上缴税金约 3300 万元，农民人均收入完成 3100 元，农村经济总收入 7944.87 万元。

农 业

种植业 2011 年，全街道耕地面积 1.59 万亩，全部为旱坡地，人均 1.16 亩（按总人口计算），林地面积 2.69 万亩。农业总产值从 1949 年的 59.8 万元，增加到 1978 年的 82.2 万元，2011 年达到 2200 万元，比上年增加 13%。

粮食作物以种植玉米、大豆为主。2011 年，全街道生产粮食 4281 吨，人均 825 千克；油料作物种植面积 0.1 万亩，产量 25 吨，蔬菜种植面积 0.4 万亩，产量 4000 吨，主要品种有土豆、胡萝卜，其中土豆产量 3000 吨。

畜牧业 以养鸡、养猪为主。2011 年，全街道生猪饲养量 1320 头，年末存栏 509 头；羊饲养量 2826 只，年末存栏 1845 只；牛饲养量 32 头，年末存栏 32 头；家禽饲养量 3.4 万羽，散养乌鸡 1.4 万余只。2011 年，生产肉 79.6 吨，其中猪肉 64.88 吨，羊肉 14.72 吨；禽蛋 249.96 吨，鲜奶 90 吨；畜牧业总产值 0.047 亿元，占农业总产值的 21%。

林 业 截至 2011 年末，累计造林 2.69 万亩，其中防护林 1.32 万亩，经济林 1.37 万亩，农民住宅四旁树木 2.06 万株，林木覆盖率 37.9%，活立木蓄积量 0.87 万立方米。

工 业

城北街道煤炭资源丰富，2009 年 12 月底前，全街道所属小煤矿共有 6 对矿井，单井年最大生产能力都不超过 30 万吨；2009 年 12 月底，辖区内的小煤矿顺利完成了兼并整合。资源整合后，全街道煤炭企业由原有 6 对矿井减少到 3 个，通过安全投入和技术改造后，煤炭年产能由原来不到 70 万吨提高到 270 万吨，其中永宁煤业有限公司单井产能由原来的 30 万吨提升到现在的 90 万吨，金晖荣泰煤业有限公司单井产能由原来的 21 万吨提升为现在的 90 万吨（基建阶段），永聚煤业有限公司单井产能由原来的 30 万吨提升为现在的 90 万吨（基建阶段）。

山西吕梁离石金晖荣泰煤业有限公司 山西吕梁离石金晖荣泰煤业有限公司前身为吕梁市离石区背沟煤矿，始建于 1987 年，原煤年生产能力 6 万吨。2007 年进行资源整合，

由吕梁市离石区背沟煤矿和吕梁市离石区大中局煤矿整合，改名为山西吕梁万峰荣泰煤业有限公司，原煤生产规模为年产 21 万吨。2008 年，山西省煤炭工业局批准建设规模变更为年生产能力 30 万吨。2009 年进行兼并重组，经山西省煤矿企业兼并重组整合工作组办公室以晋煤重组办发〔2009〕25 号文批准，由山西吕梁万峰荣泰煤业有限公司和吕梁市离石区南沟煤矿整合而成，名称变更为山西吕梁离石金晖荣泰煤业有限公司，主体企业为山西金晖煤焦化有限公司。

山西吕梁离石金晖荣泰煤业有限公司位于吕梁市离石区城北街道大中局村，行政区划属城北街道管辖。矿井距吕梁火车站及 209 国道 2 公里、距青银高速 4 公里，交通便利。山西吕梁离石金晖荣泰煤业有限公司井田东部为公共边界，南部为永宁煤矿，西部为公共边界，北部为原担炭沟煤矿，井田为不规则多边形，井田面积为 5.8817 平方公里，东西约为 3.8 公里，南北约 3.1 公里，地质储量 1772 万吨，可采储量 1232.9 万吨，设计生产能力为年产 90 万吨，设计服务年限 10.9 年，准采 4[#]-10[#] 煤层，4[#] 煤已采完，6[#] 煤不可采，设计开采 10[#] 煤层。井田地质构造简单，井田内除 4[#] 煤层自己开采外，四邻均为实体煤田，无小煤窑破坏，10[#] 煤层赋存于石炭系上统太原组下段，煤层平均厚度 2.79 米，属全区稳定可采煤层，直接顶板为石灰岩，底板为粉沙岩，矿井属低瓦斯矿井。矿井采用竖井开拓，主立井直径 5 米、采用双斗提升原煤，回风采用专用回风立井、直径 3.5 米，副立井直径 4.5 米，采用单罐笼提升，行人下料，井下生产全面实现综采、综掘机械化，2011 年前为基建矿井，至 2012 年，有职工 519 人。

山西吕梁永宁煤焦集团有限责任公司 位于离石区下安工业园区（吕梁火车站对面），其前身为 1996 年成立的吕梁永宁煤焦有限责任公司。2009 年兼并重组后，成为一个集原煤生产、电线、电缆加工、生态农业、煤机设备等产业为一体的现代化民营企业，集团拥有永宁煤炭管理公司、离石电缆有限公司、永宁煤业有限公司、永聚煤业有限公司、永德煤业有限公司、永兴煤业有限公司、卧龙洗煤厂、王营庄农业生态示范园等 8 个子公司，另外，集团公司还与吕梁福利焦化厂、岚县盛华铁厂结成经营协作单位。2009 年全年完成生产原煤 330 万吨、焦炭 60 万吨、洗精煤 120 万吨、铁 10 万吨、各种线缆 1 万千米，产值 32 亿元，销售收入 30 亿元，利润 6 亿元，实现税金 4.5 亿。其中，洗煤、焦化及煤炭加工转化资源综合利用项目的销售收入为 6.3 亿元，非煤产业销售收入 2.5 亿元，初步形成了一条从原煤生产到洗煤、炼焦、冶炼钢铁的循环工业模式，并逐步扩展到电线电缆、生态农业等多个行业，集团公司初步走出了一条高效、集约、和谐的可持续发展道路。2012 年，有职工 8600 人。

基础设施建设

城北街道交通条件便利，辖区内凤山路（209 国道）—吕梁大道、滨河东路、大交线—新城大道三条主干道横穿全境，东西大动脉太中银铁路横穿城北街道下安、后赵家庄、前赵家庄村，跨桥长度约 3 公里，吕梁火车站位于城北街道下安村。近年来，城北街道各行政村通村公路和村内主要街巷全部进行了水泥硬化，通村公路旁栽植柏树、松树、柳树等，交通环境得到了很好的改善。王家沟、李家沟、沙麻沟、苏家崖、下安、后赵家庄、前赵家庄村的主要街巷有路灯照明，并设立了专门的环卫工人对主要街巷进行卫生清理，群众的居住环境明显改善，生活质量明显提高。

吕梁火车站 吕梁火车站（简称吕梁站）是太中银铁路在山西吕梁境内的火车站点，坐落于吕梁市离石区下安村，距吕梁市中心约 5 公里，火车站主站房占地 5924 平方米，设计层高为二层，候车厅可容纳 1000 多人候车，站内设有 11 个售票窗口及 1 个残疾人窗口，站内共有 6 股车道，三个站台。目前，有 12 对 24 列客车停靠，日均总乘降旅客 4000 余人。吕梁火车站站前广场由集散广场和市民广场两部分组成，目前正在建设中，由于太原和银川的新火车站正在修建，所以暂时没有开通动车组。

2011 年 1 月 10 日，太中银铁路全线正式通车运营，为西北地区通往东部最便捷的一条黄金通道，从太原到银川只需 5 个小时，而且太中银铁路与石太客运专线相接，进而与京石客运专线相接，实现北京到银川 8 小时，吕梁到北京最短仅需 7 小时，太中银铁路通车运营，将对吕梁市的经济增长发挥巨大的拉动作用。



吕梁火车站外貌

原先村民饮水大部分靠泉水或井水，2011 年，沿川王家沟、李家沟、下安、前庄、后庄等村都接入城北供水管网，西部山上大中局、范家塬、牛家山使用煤矿安装的自来水，东部长大局、娘娘庙等村没有自来水，仍靠泉水或井窑水生活。

教 育

2011 年末，全街道有幼儿园 5 所，在园幼儿 642 名，专任教师 12 人；小学 6 所，在校生 1923 人，专任教师 80 人，小学适龄儿童入学率 100%；小升初升学率 99.8%，九年义务教育覆盖率达 100%。

医疗卫生

2011 年末，全街道共有卫生院、医疗室（所）13 个，病床 15 张，专业卫生人员 24 人，其中执业医师 2 人，执业助理医师 5 人，注册护士 3 人。同年，完成诊疗 4843 人次，法定报告传染病发病率为 176.92/10 万，新型农村合作医疗参保人数 9645 人，筹集合作医疗基金 289350 元，参保率 80%，孕产妇死亡率 0/10 万，5 岁以下儿童死亡率、婴儿死亡率、新生儿死亡率分别为 0‰、0‰、0.17‰。

城北街道社区卫生服务中心 2011 年建成，占地 2 亩，建筑面积 1300 平方米，共 44 间用房，共计投资 150 余万元。中心设有全科门诊、专业科室、辅助检查室、健康教育室、妇幼保健室、预防接种室等科室，是集健康教育、预防、保健、医疗、康复、计划生育为一体的综合性社区服务中心，重点开展慢性病的预防保健。同时，13 个村级卫生所得到完善，保障了人民群众的基本医疗需求。



社区卫生服务中心

社会保障

2011 年，全街道城镇最低生活保障户数 215 户，人数 452 人，支出 956400 元，比上年增长 84.9%，月人均 176 元，比上年增长 5.8%；医疗救助 16 人次，民政部门资助参加合作医疗 621 人次，共支出 18630 元，比上年增长 8.3%；生活无着人员救助 5 人次，支出 1000 元；农村最低生活保障户数 484 户，人数 603 人，支出 478896 元，比上年增长 24.6%，月人均 66 元，比上年增长 13.7%；农村五保分散供养 70 人，支出 8.4 万元；民政部门资助参加合作医疗 673 人次，支出约 2.02 万元，比上年增长 8.3%；农村临时救济 300 人次，支出 3000 元。2011 年，全街道参加城镇居民养老保险人数 52 人，参加新型农村养老保险人数 9645 人。2012 年，全街道参加城镇居民养老保险人数 96 人，参加新型农村养老保险人数 11075 人。

文化

2011 年末，全街道有文化站 1 处，有村级文化活动中心 13 处，有农家书屋 13 个，藏书 2.5 万余册，报刊 10 余种，全街道农家书屋总建筑面积 200 余平方米，配有图书阅览室，有专门的书架或书柜、看书的桌椅，农家书屋有专门的图书管理人员，负责图书的借阅登记和日常管理，部分村还配置了电视机、VCD、投影仪、音像制品等现代化文娱用品，农家书屋成了农民闲暇之余汲取精神食粮的宝地。

王家沟、李家沟村还建有体育文化活动广场，并配备有健身运动器材，特别是李家沟村投资 70 万元新建了集演出、健身为一体的村民文化休闲健身活动广场，配置了篮球架和各种健身器材。

在村通广播电视工程方面，李家沟、前赵家庄、后赵家庄、下安村全部实现有线电视联网，对不具备有线电视联网条件的村，采取地面卫星接收方式进行覆盖。截至 2012 年，全街道 13 个行政村、27 个自然村的广播电视均实现了全覆盖。

名胜古迹

玉林山 位于王家沟村东北 11 公里处，距城北街道白草塬最近，与西属巴街道、田家会街道、信义镇接壤，海拔 1670 米。植被主要为柏树、灌木，玉林山有石勒墓。石勒于 319 年自立为帝，建立后赵政权，并重用汉族人做官，注意发展农业生产，劝课农桑，安抚流民，深受人们的拥戴，当地人为了纪念石勒，修建三郎庙，因石勒在此曾屯过兵，柳林镇现在还有三郎堡这个地名。

玉林山顶上的庙院为古堡式，在离石地区也不多见，山门关闭后，无人能进出，三进三式的独立院落配有水井等生活设施，建筑材料非常讲究，富有晋西窑洞地方特色的大殿，汇集了玄帝、石勒等诸神，是集道家活动及守墓于一体的场所。每年农历四月，附近 39 个村的村民集资组织社戏活动，实际上是祭祀石勒皇帝的一种仪式演变。居陵山顶赏景，向东聚集一缕阳光，向北能头枕北武当山，向西十多里就是发源地左国城，向南能俯看到当时的首都离石。遗憾的是，在抗日战争时期，由于地理位置重要，日伪政府利用坚固的古堡在此屯兵，新中国成立时，建筑被炸毁。

双山 位于王家沟东北 7 公里处，海拔 1537 米，山无林灌，荒草遍地，有双峰并峙，故得名。

神仙山 位于市区西北 20 公里、城北街道范家塬村与枣林乡交界处，海拔 1520 米，山阳坡有部分松柏树，山背阴多为灌木丛覆盖，此山也称“狐仙山”，山南侧崖下有两个天然形成的山洞，以前住过狐狸。山顶上有明代修建的关帝庙、狐仙庙等建筑。每年农历六月初三均举办庙会，周边村民纷纷到此上香祭拜，祈求丰顺平安。

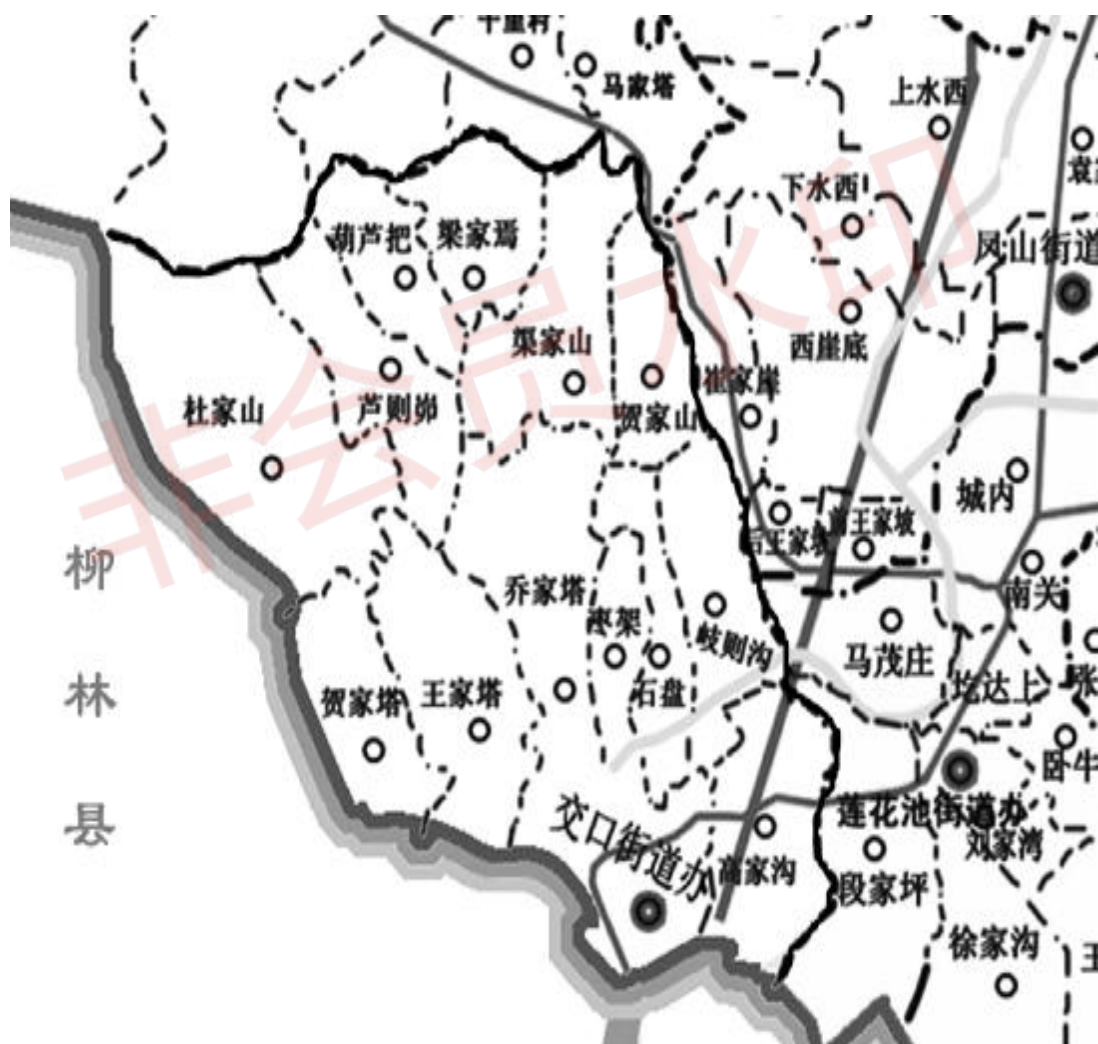
人物

赵光国 王家沟村人，1962 年 8 月生，中共党员，研究生学历，农业经济师职称。1991 年 4 月至 1993 年 7 月，任山西省柳林县委常委兼柳林镇镇长；1993 年 7 月至 2002 年 7 月，任柳林县委副书记；2002 年 7 月至 2004 年 6 月，任吕梁行署副秘书长、招商局长；2004 年 6 月至 2009 年 5 月，任山西省食品药品监督管理局副局长、党组成员；2009 年 5 月，任山西省卫生厅副厅长、党组成员，山西省食品药品监督管理局党组书记、局长；2013 年 7 月，任新组建的山西省食品药品监督管理局党组书记、局长。

附：烈士英名录

- 王平城 1918年生，李家沟村人，358旅714团3连班长，1941年在繁峙县战斗中牺牲。
- 王安发 1926年生，李家沟村人，13团3营7连1排班长，1943年12月在中阳三里湾战斗中牺牲。
- 张贤俭 1914年生，前赵家庄村人，战士，1944年在县阳坡村被日军包围后牺牲。
- 贺探会 1919年生，下安村人，民兵，1944年在方山大武被日军杀害。
- 李三班 1918年生，下安村人，民兵，1944年在方山大武被日军杀害。
- 吴根深 1925年生，下安村人，战士，1945年在柳林龙花垣村战斗中牺牲。
- 李山有 1921年生，赵家庄村人，战士，1945年8月在县城战斗中牺牲。
- 王柱才 1922年生，王家沟村人，358旅副排长，1945年在绥远凉城县战斗中牺牲。
- 王三虎 1926年生，王家沟村人，战士，1946年在绥远卧虎山战斗中牺牲。
- 王秋生 1926年生，王家沟村人，战士，1946年8月在绥远卧虎山战斗中牺牲。
- 吴根条 生年不详，下安村人，战士，1946年在柳林县官庄垣村牺牲。
- 苏根生 1926年生，青蒿塬村人，3分区10团班长，1947年在四川黑水县战斗中牺牲。
- 贺侯班 1925年生，下安村人，战士，1948年在大西北作战中牺牲。
- 贺三清 1927年生，下安村人，战士，1949年在西北作战中牺牲。
- 苏效斌 1922年生，苏家崖村人，战士，1949年在陕西岐山县王家里村牺牲。
- 王三维 1931年生，长大局村人，战士，1949年在甘肃祁连山行军中冻伤牺牲。

交口街道



交口街道 2013 年行政区划图

概 况

交口街道位于离石城区西南，是历史上区划相对稳定的乡镇和街道。该区域地域开阔，土地肥沃，人口密集，商业网点密布，企业众多，是离石区经济发展比较快的区域之一。

地理位置 交口街道位于山西省吕梁市离石区西南方向，介于北纬 $37^{\circ}29'$ — $37^{\circ}31'42''$ ，东经 $111^{\circ}02'$ — $111^{\circ}06'$ 。东与凤山街道、莲花池街道交界，南与中阳县、柳林县交界，西与柳林县交界，北与枣林乡交界。国土总面积 25.93 平方公里，辖交口、高家沟、歧则沟、石盘、枣架、乔家塔、王家塔、贺家塔、杜家山、芦则峁、葫芦把、梁家塬、渠家山、贺家山 14 个行政村 16 个自然村。以街道办驻地为中心，距离城区 5 公里，国道 307、国道 209 通过街道辖区，距离青银高速公路离石西出口 3.5 公里，距离离石汽车站不到 2 公里，距离吕梁火车站 10 公里，靠近孝柳铁路交口站，距离吕梁飞机场 60 公里。电话区号 0358，邮政编码 033000。

名称来历 交口街道由原交口镇演变而来，位于山西省吕梁市离石区西南，三川河在此交汇，太（原）绥（德）公路、三（交）西（交子）公路从中穿过，西去柳林，南达中阳，北抵方山，为晋西咽喉，故名“交口”。交口街道是离石、柳林、中阳 3 县（区）交界的中心，是连结晋、蒙、甘、陕的“旱码头”，自古就有“黄金三角”、“四省通衢”之誉。交口街道党政机关驻交口村。

地形地貌 境域内西北部属黄土丘陵区，地势东高西低，南部属三川河平川区，海拔高度平均 930 米，最高点为乌崖山莲花峰，海拔 1454 米；最低点为贺家塔村三川河交汇河谷地带，海拔 889 米，相对高程 565 米。境内三川相间，沟道密布，河川与村庄相连，人口稠密，交通便利。境内乌崖山为东西偏北走向，绵亘十余华里，横挡着一条南川，东、西两川与南川呈丁字型在山脚下交汇。乌崖山山势险峻，山峰突兀，悬崖峭壁，层层相叠，风景优美。

气候 属温带大陆性季风半干旱气候，冬冷夏热，年温差大，降水集中，四季分明。经多年测定，街道境内年平均日照时数为 2633.8 小时，最多可达 2882.9 小时（1965），最少 2246.3 小时（1964）。

年平均气温 10°C ，1 月平均气温 -8.2°C ，极端最低气温 -25.5°C （1971 年 1 月 22 日）；7 月平均气温 22°C ，极端最高气温 38.9°C （1966 年 6 月 21 日）。最低月均气温 -7.8°C （1971 年 1 月），最高月均气温 25.2°C （1966 年 6 月）。

无霜期年平均 170 天，最长达 190 天，最短为 150 天。年平均降水量 500 毫米，年平均降雨日数为 45 天，最长达 70 天（1985），最少为 31 天（1990）。极端年最大降雨量 744.8 毫米（1985），极端年最少降雨量 237.9 毫米（1990 年）。降雨集中在每年 7 月至 9 月，8 月最多。

河 流 境内流经有南川河和三川河，其中三川河为东川、北川、南川三河的交汇处。

南川河 发源于吕梁山西麓、山西省中阳县刘家坪乡凤尾村界牌岭，流经中阳县城，在离石交口街道境内汇入三川河左岸。

三川河 由东川、北川、南川三河汇合而成，干流可分为上中下游三段，离石区交口街道境内为交汇点，至此流向由东北转向西南，河道全长 75 公里，此段河流在交口街道境内河谷较宽。

资源物产 交口街道矿产资源丰富，境内已探明地下矿藏有煤炭、铁、石棉、硫磺、铝钒土、粘土、石灰石、石膏、石英、白云母等 10 余种。其中优质 4[#] 主焦煤储量达 7.91 亿吨，地质储量 15 亿吨。

建置沿革

从古至今，虽县置多变，境域各异，但交口街道一直隶属离石，且随着离石的兴衰而变化。1912 年 3 月，废州，承永宁县。1914 年 1 月，更名为离石县。1918 年，离石、方山分治以后，划全县为五个区，共设编村 120 个，区设区公所，村设村公所。

抗日战争期间，1940 年 1 月，离石县抗日民主政府在根据地内成立。2 月，将全县的五大区重新划分为十个区。第一区习惯称安国区、交口区或中心区。1948 年初，全县设 6 个区 1 个市。同年 10 月，全县将 6 区 1 市调整为 9 区 1 市。一区区公所驻交口村，辖交口、下白霜、李家湾、王家会、石盘、枣林、西崖底、杨家掌 8 个行政村。

新中国建立后，全县区建置不变。1953 年，改行政村为乡。第一区机关驻交口，辖 10 个乡，86 个自然村。1955 年 2 月，撤销区建置，境域设交口乡。1958 年 11 月，在人民公社化运动中，交口乡撤销，所属村落归属城关人民公社。1959 年 6 月，设立交口红星人民公社（后改为交口人民公社）。1961 年 6 月，交口人民公社改建为人民公社管理委员会，辖 22 个管理区。至 1971 年 4 月，交口人民公社下属 32 个生产大队，144 个生产小队。

1971 年 5 月，吕梁地区成立，交口人民公社先后隶属于离石县和离石郊区。1971 年 10 月，离石县改名为柳林县，离石郊区恢复为离石县，区划范围进行了部分调整，交口人民公社划归离石县。1982 年 9 月，交口人民公社下属的段家坪生产大队，划归城关镇。

1984年5月12日，经省人民政府批准，离石全县改社队制为乡（镇）村区划，交口人民公社改建为交口镇。2004年，由于离石城区建设的需要，交口镇改为交口街道，下属交口、高家沟、歧则沟、石盘、枣架、乔家塔（高家掌、白龙塔）、王家塔、贺家塔、杜家山、芦则崋、葫芦把、梁家塢、渠家山、贺家山14个行政村16个自然村。

党委、人大、政府、政协领导机构

新中国建立以来，交口街道（镇）根据形势发展和机构演变设立了党委（党工委）和政府（办事处）领导机构。1988年，设立街道（镇）人大联络组（后改设为人大主席团），逐步完善了街道（镇）的党委、人大、政府组织领导机构。1992年至1994年，交口镇连续3年被评为山西省农村改革红旗单位、明星乡镇；2007年，被吕梁市委、市政府命名为“科普示范乡镇”、2008年度至2011年度，四次荣获山西省“文明和谐乡镇”。

交口街道(交口镇、交口人民公社、交口红星人民公社、交口乡)党工委(党委、革命委员会核心小组、核心小组、总支委员会、支部委员会)领导机构 新中国成立后至1955年2月前，境域内曾设置区乡建制，属中共第一区委。1955年2月，撤销区建制，设中共交口乡支部委员会。1956年3月，改建中共交口乡总支委员会。1957年6月，交口乡党总支改建为中共交口乡委员会。从1955年2月至1958年10月，中共交口乡委员会（总支委员会）历任书记4人，依次为韩元江、阎光忠、车逢明（第一书记）、伍玉山。

1958年10月，在“大跃进”运动中，交口乡撤销，所属村落并入城关人民公社。1959年6月，成立交口红星人民公社，不久改称交口人民公社。期间，均设人民公社党委。“文化大革命”中，交口人民公社党委均被造反派非法夺权。1967年6月，建立中共交口人民公社核心小组。1971年3月，中共交口人民公社核心小组改称中共交口人民公社革命委员会核心小组。1971年4月，吕梁地区成立后，交口人民公社革委会核心小组改建为交口人民公社党委。1971年10月，离石郊区改称离石县后，交口人民公社党委归离石县委管辖。从1958年10月至1984年4月，中共交口人民公社委员会（中共交口人民公社核心小组、中共交口人民公社革委会核心小组）期间，历任书记（组长）13人，依次为车逢明（第一书记）、李九龙（曾两次任职）、李振云、伍玉山（曾两次任职）、高明（代）、雒选斌、王开业、郝培芝、王芝亮、翟仁武、张大运、杜世明、张根探。

1984年5月，全县实行政社分开体制，中共交口人民公社委员会改建为中共交口镇委员会。2004年7月，离石撤市改区后，中共交口镇委员会改称中共离石区交口街道委员会。2011年3月，中共交口街道委员会改称中共交口街道工作委员会。从1984年5月至

2013年6月，中共交口街道（镇）工作委员会（委员会）历任书记10人，依次为张根探、侯柱才、贺兴国、任勇、成维铁、李宝莲（女）、杨顺平、杜永红、白志荣、吴卿。

交口街道(交口镇)人大领导机构 1988年4月，根据《中华人民共和国地方各级人大和地方人民政府组织法》，交口镇设立了人大联络组，后改建为人大主席团。2004年7月，交口镇改建为交口街道后，人大领导机构改称吕梁市离石区人大常委会委员会交口街道工作委员会，职务称谓为工委主任，实行任命不换届。从1989年实行镇人民代表大会制度至2013年6月，交口镇人大共召开了四届镇人民代表大会，历任镇（街道）人大主席团（工作委员会）主席（主任）10人，依次为阎元生、延马生、冯吉明、冯志刚、任有大、刘树海、孙泽文、王志明、白志荣（兼）、吴卿（兼）。

交口街道(交口镇、交口人民公社、交口红星人民公社、交口乡)办事处(人民政府、革命委员会、管理委员会、人民委员会)领导机构 新中国成立后至1955年2月前，境域内曾设置区乡建制，交口属第一区。1955年2月，撤销区建制，境域内设交口乡人民委员会。从1955年2月至1958年10月，交口乡人民委员会历任乡长3人，依次为于万喜、胡培英、伍玉山。1958年10月，在“大跃进”运动中，全县实行人民公社体制，原交口乡撤销，所属村落并入离石城关人民公社。1959年6月，成立交口人民公社。1961年9月，改称交口人民公社管理委员会，原公社社长亦改称主任。“文化大革命”中，交口人民公社管理委员会被造反派非法夺权，停止工作。1969年9月，交口人民公社建立革命委员会。1971年4月，吕梁地区成立，同年10月，离石郊区改称离石县，交口人民公社划归离石县管辖。1981年10月，交口人民公社改称人民公社管理委员会。从1958年10月至1984年4月，交口人民公社管理委员会（交口人民公社革命委员会）期间，历任主任（社长）12人，依次为雒逢钦、王元庆、李振荣、阎长胜、高明、王开元、王芝亮、薛生旺、强万富、杜世明、贺恩耀、张华。

1984年5月，全县实行政社分开体制，交口人民公社管理委员会改建为交口镇人民政府。2004年，离石撤市改区后，交口镇人民政府改称交口街道办事处。从1984年5月至2013年6月，交口街道（镇人民政府）历任主任（镇长）10人，依次为张华、李桂彬、贺兴国、任宝珍、任勇、冯志刚、张兴平、张瑞春、高文烨、李保云。

交口街道政协领导机构 2005年7月，为了贯彻落实《中共中央关于加强人民政协工作的意见》，设立了政协离石区委员会交口街道政协工作联络组，为乡科级建制。2011年5月，在机构改革中撤销。期间，交口街道政协工作联络组历任组长3人，依次为王志明、于海军、崔金强。

工作机构

2012年，交口街道有工作人员64人，正式职工58人，其中正科级干部4人，副科级干部11人，临时职工6人。自2006年国家实行招考大学生村官政策以来，交口街道年年有大学生村官到村任职，至2012年，有在职大学生村官7人。

党政综合办公室 负责党政综合的日常事务工作。

经济社会发展办公室 负责经济社会事务的协调和统计工作。

计生办公室 专管计划生育工作。

财经统计中心 负责各村财政、经济活动的管理、监督、审计和统计以及街道财务结算中心的全部工作。

文化事业服务中心 负责宣传党和国家的方针政策，丰富农村文化生活。

企业服务中心 负责市场开发营销、信息服务咨询、人才技术设备的引进、有关企业费用的征收。

农业基本建设开发中心 负责全街道农田水利基本建设的规划、组织和实施，项目工程的落实、监督，全面负责退耕还林工作、加强土地管理开发利用，合理规划农村宅基地建设，严把审批程序。

农业综合服务中心 负责引导农民调整产业结构，提高农产品竞争力和农业经济效益，搞好农业科技示范园建设，为农民提供农业技术服务和培训农业实用技术，积极帮助调用种籽、化肥、地膜机具等农用物资。

供电所 位于吕梁市离石区交口街道岐则沟村以南，西与柳林县相接，南与中阳县毗邻，为三川河汇流、三县（区）交界之处，组建于2004年5月，为山西地方电力有限公司离石分公司的派出机构。2012年，有工作人员11人，其中所长1名，副所长（安全员）1名，核算员1名，抄收员（专职电工）5名，收费员（专职电工）3名，担负着交口街道14个行政村、2个自然村和63个企业单位的生产、生活供电任务和高低压线路的维护、检修工作；管辖10千伏线路2条，用电总人口14630人，用电总户数4673户，其中居民照明4242户，动力431户。

派出所 成立于1979年，2012年为三级公安派出所，分四区七室，2012年，设所长1名，指导员1名，副所长2名，治安民警7名，户籍民警1名，内勤民警1名。辖区内共有14个行政村，2个自然村，共设立8个警务室，管理重点人员34人，特种行业13家，公共复杂场所1个，使用民爆物品单位3家，重点单位8家。

司法所 与综治办、信访办、矛盾调解办公室合署办公，负责接待群众来信来访，调解民间纠纷。2012年7月18日，吕梁市离石区机构编制委员会以离编字〔2012〕3号文件正式发文设立，属股级建制，为离石区司法局的派出机构，实行司法局和街道双重管理、以司法局为主的管理体制。2012年，有工作人员3人。

兽医院 属于离石区畜牧兽医局下属单位，主要为交口街道辖区内14个行政村的各种养殖情况提供服务，如猪、牛、羊、鸡等动物的防疫和畜产品监督、监管等职责和任务。至2012年，有职工5人，村级防疫员6人。

信用社 1954年成立，主要负责开展交口街道农村中的一般金融活动和村民存贷款业务。2012年，有职工12人，其中取得大专以上学历以上的有9人，占职工总数的75%。

卫生院 是集基本医疗服务、基本公共卫生服务于一体的综合性、公益性全额事业单位。2012年，有工作人员24人，其中专业技术人员23人（中级职称3人，初级职称20人，本科学历5人，大专学历9人，中专学历6人，高中学历3人）工勤人员1人。

邮电所 1971年成立，负责报刊订阅、传送、信件来往及投递、飞机票预订和话费缴存。至2012年，有工作人员4名，其中所长1名，邮递员3名。

工商所 管辖范围包括交口街道、莲花池街道、枣林乡及红眼川乡的47个行政村，168户企业，581户个体户。2012年，有干部10名，其中中共党员4名，本科以上学历1名，大专以上学历9名，

村落简介

1971年，辖区内有2394户，9122人。1982年，辖区内有2571户，10598人。2011年末，辖区内总人口19049人，其中常住人口15749人，农业人口14930人，另有流动人口3300人。总人口中，男性9763人，占51.25%；女性9286人，占48.75%。总人口中，以汉族为主，少数民族寥寥无几，有朝鲜族、傈僳族、满族等民族。闫姓、付姓、高姓、杜姓、冯姓、杨姓、乔姓构成了交口街道人民姓氏的绝大部分，此外还有为数不多的李姓、于姓、张姓、王姓人口，其中闫姓人口占了交口街道总人口的48%。2011年，全街道人口出生率11‰，人口死亡率4‰，人口自然增长率7‰，人口密度为每平方公里600人。

交口村 位于城区西南7公里，国道307线、209线由村中穿过。该村因地处三川河的东川、南川、北川三大支流的汇流之处，故名交口村。1982年，全村共有耕地1127亩、人口1334人。1990年，全村共有耕地832亩、人口1688人。2011年，全村共有1749户4295人。交口是我区传统上较大的农贸市场集镇，村民大多从事商业交易活动，农作物以

玉米、高粱和谷类为主。

高家沟村 位于交口村东 1 公里。该村地处一条山沟之内，并且由高姓居民建村首居，故名高家沟村，后因重名改为小高家沟村。1982 年，全村共有耕地 1965 亩、人口 1536 人。1990 年，全村共有耕地 1287 亩、人口 1726 人。2011 年，全村共有 949 户 2609 人。

歧则沟村 位于交口村北 2.5 公里。该村所处地形为一个不规则的菱形，当地方言称菱形为“歧则”，故名歧则沟村。1982 年，全村共有耕地 983 亩、人口 788 人。1990 年，全村共有耕地 893 亩、人口 886 人。2011 年，全村共有 454 户 1343 人，其中外来人口 607 人。

石盘村 位于交口村北 2 公里。相传，古代曾经有一位石姓老嫗在此居住，因此被称为石婆村。后来演化为石盘村。1982 年，全村共有耕地 660 亩、人口 834 人。1990 年，全村共有耕地 521 亩、人口 1032 人。2011 年，全村共有 471 户 1456 人，其中外来人口 398 人。

枣架村 位于交口村北 1.75 公里。该村枣树成林，林荫蔽日，故名枣架村。1982 年，全村共有耕地 651 亩、人口 730 人。1990 年，全村共有耕地 605 亩、人口 874 人。2011 年，全村共有 417 户 1279 人。

乔家塔村 位于交口村西 1 公里。该村以乔姓居多，且地处一土塌上，书写将“塌”改写为“塔”，故得名乔家塔村。现由乔家塔、白龙塔、高家掌三个自然村组成。1982 年，全村共有耕地 829 亩、人口 477 人。1990 年，全村共有耕地 730 亩、人口 515 人。2011 年，全村共有 303 户 839 人。

王家塔村 位于交口村西 2 公里。该村地处山前的塌地上，并且由王姓居民建村首居，故名王家塔村。1982 年，全村共有耕地 1145 亩、人口 684 人。1990 年，全村共有耕地 1185 亩、人口 830 人。2011 年，全村共有 502 户 1177 人。

贺家塔村 位于交口村西 3 公里。该村地处山前的塌地上，并且由贺姓居民建村首居，故名贺家塌村，后来演化为贺家塔村。1982 年，全村共有耕地 817 亩、人口 475 人。1990 年，全村共有耕地 690 亩、人口 584 人。2011 年，全村共有 358 户 944 人。

杜家山村 位于交口村西北 4.5 公里。该村地处山上，原来是杜姓大户在此开辟的季节性山庄，后来陆续有人在此定居，故名杜家山村。村内有著名的佛教寺院安国寺。1982 年，全村共有耕地 1001 亩、人口 324 人。1990 年，全村共有耕地 960 亩、人口 304 人。2011 年，全村共有 118 户 239 人。

芦则峁村 位于交口村西北 4.5 公里。据传该地早时无人居住，芦草遍地，后临近群众来此开荒种地，相继迁居，因地处一山峁上，故得名芦则峁村。1982 年，全村共有耕地 827 亩、人口 301 人。1990 年，全村共有耕地 730 亩、人口 283 人。2011 年，全村共有 104 户 208 人。

葫芦把村 位于交口村西北 5 公里。该村所处地形象一个葫芦，故名葫芦把村。1982 年，全村共有耕地 734 亩、人口 350 人。1990 年，全村共有耕地 622 亩、人口 302 人。

2011年，全村共有112户217人。

梁家塬村 位于交口村西北4.5公里。该村地处黄土山塬之上，并且由梁姓居民建村首居，故名梁家塬村。1982年，全村共有耕地1523亩、人口460人。1990年，全村共有耕地1231亩、人口519人。2011年，全村共有182户508人。

渠家山村 位于交口村西北4公里。相传该村最早有临县渠家坡村迁来兄弟二人定居，又因地处山上，故得名渠家山村。1982年，全村共有耕地712亩、人口291人。1990年，全村共有耕地570亩、人口312人。2011年，全村共有111户277人。

贺家山村 位于交口村北3.5公里。该村地处山上，并且由贺姓居民建村首居，故名贺家山村。1982年，全村共有耕地1097亩、人口413人。1990年，全村共有耕地935亩、人口377人。2011年，全村共有171户358人。

姓氏分布

交口街道下辖交口、高家沟、岐则沟、石盘、枣架、乔家塔、王家塔、贺家塔、杜家山、芦则峁、葫芦把、梁家塬、渠家山、贺家山14个行政村。所辖区域姓氏分布情况：

付姓：主要分布在交口村。

高姓：主要分布在高家沟村。

冯姓：主要分布在高家沟村。

闫姓：主要分布在枣架、石盘、岐则沟、梁家塬等村。

师姓：主要分布在枣架、石盘、岐则沟等村。

乔姓：主要分布在乔家塔村。

杜姓：主要分布在王家塔、杜家山、芦则峁等村。

杨姓：主要分布在葫芦把村。

于姓：主要分布在贺家塔村。

社会经济发展情况

交口街道地处三县交界之处，307国道和209国道交汇于此，西有高速路离石西出口、南有孝柳铁路火车站，交通极为方便，人流物流聚集，历史上就是著名的农副产品集散

地，改革开放后，商贸业更加兴隆，曾经是周边县最大的白面批发市场。1990年，全镇国内生产总值244.5万元，利润52.6万元，利税6.24万元，企业89户，职工人数754人。1992年，吕梁地委、行署确定交口镇为经济开发区，开发区规划面积8.31平方公里。1998年，全镇农村经济总收入达1.6亿元，开发区建设促进了交口经济的快速增长，初步形成了以煤焦、小商口批发集散为主的产业格局。1999年，因国家政策调整，开发区撤销。2000年，全镇生产总值16650万元，利润397万元，利税318万元，企业71户，职工1905人。2007年，全街道国内生产总值达4.3亿元，民营企业实现产值3.3亿元，上缴税金4206万元，农民人均纯收入1800元。2008年，全街道实现国内生产总值6.3亿元，个体民营实现产值2.3亿元，上缴税金1700万元，农民人均纯收入2000元。2010年，全街道生产总值达2.8亿元，民营企业实现产值16059亿元，上缴税金399万元，农民人均纯收入2831元，比上年增长20%。2011年1月至11月，全街道生产总值达7.28亿元，民营企业实现产值5.8亿元，上缴税金1236万元，农民人均纯收入3827元，同比增长31%。

农 业

种植业 2011年，交口街道总耕地面积7902亩，人均0.53亩，其中25度以上的坡地1971亩，水浇地699亩，粮食作物以谷子、玉米、豆类为主。2011年，粮食作物播种面积7594亩，生产粮食约100.32万公斤，人均52.7公斤。其中谷物播种面积2924亩，总产量约64.4万公斤；玉米播种面积1592亩，总产量约48.7万公斤；大豆播种面积4017亩，总产量约26.2万公斤；薯类播种面积653亩，总产量约9.6万公斤。主要经济作物有瓜果、油料作物等。2011年，油料作物种植面积90亩，产量4590公斤，主要作物为向日葵；蔬菜种植面积218亩，产量64.36万公斤，主要品种为大白菜，结球甘蓝，其中大白菜播种面积148亩，产量达50.3万公斤。

畜牧业 以猪、羊、鸡为主。2011年，全街道生猪饲养量2231头，年末存栏1002头；羊饲养量1302只，年末存栏860只；鸡饲养量12920羽，上市家禽3356羽，年末存栏9564羽。2011年，全街道生产肉105吨，其中猪肉93.4吨，羊肉6.6吨，禽肉5吨；禽蛋97.6吨，鲜奶96吨；山羊毛产量365公斤，其中羊绒产量140公斤。

林 业 2006年至2008年，交口街道实施经济林大面积覆盖工程。2008年底，共种植核桃树、柏树6750亩，退耕还林面积1829亩。2011年，水果种植面积90亩，产量33吨，主要品种有苹果和梨，其中苹果产量18吨，梨产量7吨。

工 业

交口街道是离石区重要的工业生产基地，初步形成了以煤炭挖掘、机械加工、建筑材料为主的工业体系。2011年，规模以上工业企业3家，500余人，工业生产总值59784.8万元，实现工业增加值7462万元，比上年增长34%。

吕梁宏泰煤焦有限公司 位于交口街道贺家山村，2005年4月动工兴建。公司占地46667平方米，主要加工、销售精煤。公司总资产36570万元，在册职工80余人，其中当地农民工46人，拥有各类专业工程技术人员16人，年可实现销售额46000万元，年实现利税1200多万元。2008年，该公司投资5000万元，进行了技术改造，引进先进的数控跳汰洗煤设备，硬化了原煤场地和精煤场地，新建了磅房、办公房等办公设施，并且应用了集库存、销售、财务于一体的先进的管理软件，使公司的生产能力、管理水平、办公条件都得到了很大的提高。（现因市场原因，暂时处于停产状态）。

交口煤业有限公司 为山西省煤矿企业兼并重组整合领导小组办公室于2009年《晋煤重组办发〔2009〕25号》文件批复的资源整合矿井。矿区面积5.4715平方公里，开采矿种为4#~10#煤，生产规模为90万吨/年。该矿井概算投资4.75亿元，到2012年，投资将近1亿元，主副井掘进各480米，风井掘进260米，办公楼、综合楼、宿舍楼、筒仓等地面主体工程全部竣工，其他设施将于2013年完工。

商 贸 业

交口街道一直为全县西南的农副产品集散地，聚集了临近三县及陕西等处的大批商人，每逢农历二、五、八为集日，集日期间，物资丰盛，市场繁荣，商贾云集。

1993年7月5日，时任中共中央政治局候补委员、中共中央书记处书记温家宝来交口视察交口商业区建设，并称交口商业街是“北方农民城”。

2002年5月15日，年产60万吨机焦的中吕焦化有限公司正式在交口开工建设，该项目总占地面积713亩，总投资16.8亿元，主要经营原煤、精煤、焦炭及化工产品的生产、加工、转化、煤气发电，是交口第一个规模型企业。

2011年末，全街道共有商业网点280个，职工450人，已形成市级汽车销售、建筑机

械销售等专业交易市场，全年社会商品零售总额达 54773 万元，比上年增长 27%。2012 年，全街道共有汽车销售 4S 店 20 个，销售汽车及大型机械店 15 个。

交口集贸市场 由群众集资 300 万元，于 1991 年 9 月 26 日动工，1993 年 10 月竣工，建筑面积 7.12 万平方米，拥有 494 个商业门店。每年农历 10 月初 1 至 15 日举办离石县物资交流大会，包括国营、集体、个体商业 1000 余户，年成交总额达 525 万元。

吕梁市聚富汽贸城 由吕梁聚富商贸有限公司承建，原聚富焦化有限公司改建而成，2005 年 1 月改建，概算总投资 7.27 亿元，总占地 381 亩，内设四个区，即小汽车销售区、载重车销售区、工程车销售区、综合服务和居住生活区。汽贸城按照国际汽车代理制标准规划，修建集汽车销售、汽车维修、配件供应、信息反馈“四位一体”的汽车综合业务中心，提供信息咨询、服务展示、文化休闲等一条龙服务，是立足吕梁面向陕蒙乃至华北地区的大型汽车市场。该项目全部建成投运后，预计年销售收入可达 24 亿元，实现利税近 2 亿元，提供就业岗位 2000 余个，将成为全区规模最大、专业化程度最高的集汽车整体销售、维修、零配件供应、车展于一体的汽车销售专营市场，将极大地缓解了广大汽车消费者“初期购车难、中期保养难、后期维修难”的“三难”问题。

汽贸城建设遵循“统一规划，分步建设、滚动发展”的原则，分两期建设。“十一五”期间，聚富汽贸城建设克服了资金紧张、征地手续办理困难等因素的制约，创新建设思路，落实优惠政策，加大招商引资力度，先后引进上海大众、湖北二汽、长春一汽、东风汽车集团等厂家或经销商投资汽贸城建设，保证了工程建设顺利进行，走出了工程建设进展缓慢的困境，迈向了快车道，并对汽贸城内的土路进行了硬化铺油，吸引市民购买力明显增强。2010 年，整车销售突破 5000 辆，实现销售收入 5.2 亿元。截至 2012 年 12 月，累计投资 4.8 亿元，建成尼桑、广汽丰田、一汽大众、长安福特、上海大众、北京现代、广州本田等 18 个品牌 4S 店（厅），斯巴鲁、吉利等 3 个品牌 4S 店，与汽贸配套的综合服务大楼正在建设中。2012 年，销售各型汽车 12000 余辆，实现销售收入 15 亿元，上交利税 1.2 亿元，为社会提供了 1200 多个就业岗位。同时在其带动下逐步形成了以乔家塔为中心的汽车贸易市场，307 沿线的工程机械集散地，普通建材生产也借势攀升，经营效益不断提升。



大昌 4S 店

基础设施建设

交口街道境内主要的街道有市区龙凤南大街，国道 209、国道 307、省道 340、青银高速、西纵高速（在建）、太中银铁路穿境而过，14 个行政村全部通水泥（油）路，沟通街道与市区的公路均为国家二级或三级公路，构成了发达的交通网络。龙凤大街两侧均装有路灯，栽种专门的绿化树，乡村公路两侧设置有专门的垃圾点。

2011 年末，全街道有 10 千伏的供电线路两条，其中高家沟线路长度 12.87 公里，贺家塔线路长度 19.46 公里；共有配电变压器 115 台，总容量 33300 千伏安，其中公变有配电变压器 32 台，容量 7200 千伏安；用户自变电变压器 83 台，容量 23845 千伏安。全街道低压供电线路总长 46.29 公里；用电户数 4467 户，14630 人，其中照明用电户数 4058 户，动力用电 409 户；年供电量超过 4000 万千瓦时。

2011 年末，全街道有邮政所 1 处，固定电话用户 786 户，移动电话用户 6358 户，互联网用户 1489 户。

新农村建设中，各家各户都通自来水和下水道，月人均生活用水量 1.2 吨，部分家庭鉴于交口街道地下水资源丰富，且埋藏浅、易开采的优点，靠井水维持正常的生产和生活。

新农村建设

2011 年，交口街道全面贯彻落实市区党委、政府在转型跨越发展时期提出的一系列战略部署，以新农村建设为目标，以落实“三项整治”活动为手段，创造良好的社会环境，推动了交口街道新农村建设的又快又好发展。

① 集中清理整治工作。街道按照吕梁市委“认真务实、立说立行、团结奋斗”的工作要求，迅速掀起“三项整治”活动的高潮，累计投入各类机械 1353 辆次，人力 11839 人次，财力 1199.1 万元；取缔废品收购站 12 处，洗车点及其他违章建筑 21 处，取缔外燃煤炉灶 16 处，营业性燃煤炉灶 33 处；拆除乱修乱建 123 处，乱搭乱建 360 处，整治异形广告 414 块，乱写乱画各类小广告 2293 块，沿街道绿化带树池树木的治理美化 1608 株，清理陈年垃圾渣土约 28500 方，粉刷墙体 45000 余平方米，清洗楼面 7500 平方米，修筑美观墙 6850 米，与经营场所签订“门前三包”责任状 320 户，入户率达 100%，制作宣传标语、

条幅、广告 62 条，发放宣传资料 6000 余份。

② 进行河道整治工作。此河道整治工作全街道共涉及 7 个行政村（均为重点村），分别为交口村、歧则沟村、石盘村、枣架村、乔家塔村、王家塔村、贺家塔村，涉及的河道有三川河、南川河、安国寺河道、贺家塔河道，总长度 14.5 公里，总任务量 12.31 万方。此项工作共计动用人力 15461 人次，各类机具 1362 辆次，投资 1760 万元，完成河道治理 14.5 公里，实际清运河道垃圾 13.5 万方，超额完成任务量的 10%。

③ 楼面、楼顶装饰美化工作。根据本辖区临街楼宇、商铺分布详细摸底情况，按照“科学决策、合理部署、责任到人、狠抓落实、严格奖惩、务求实效”的指导思想，在包楼、包楼面装饰领导的真抓实干下，街道 307 国道沿线、龙凤南大街、人民路沿街楼宇全部完成粉刷、装饰工作。共委托设计效果图 425 家，累计粉刷装饰楼面 13000 平方米，清理楼顶杂物 28 幢，门头牌匾装饰 142 块，楼顶装饰 34 幢，合计面积 1716 平方米。

④ 拆迁改造工作。按照统一部署，经过宣传动员，辖区商家业户自行拆除 3950 平方米，自拆率达到了 90%，避免了激化矛盾。活动结束后，共计拆除临街建筑物 40 处（其中市城建局摸底拆迁建筑 5 处），总面积 4401 平方米，使辖区市容环境得到进一步提升。

教 育

2011 年末，交口街道共有中小学 9 所，其中初中 1 所，小学 8 所，附属幼儿园 7 所，民办幼儿园 5 所，具体情况为：交口中学，寄办在离石实验中学学校门口东南楼内，共有学生 327 人，教职工 37 人；交口小学，共有学生 901 人，教职工 31 人，三轨制班容量 50 人，共 18 个班级，学校附设幼儿园，在园儿童 273 人；高家沟小学，共有学生 315 人，教职工 14 人，其中一年级和三年级为双轨制，其余年级为单轨制，共有班级 8 个，学校附设幼儿园，在园儿童 286 人；歧则沟小学，共有学生 148 人，教职工 8 人，单轨制小学，学校附设幼儿园，在园儿童 32 人；石盘小学，共有学生 93 人，教职工 8 人，学校附设幼儿园，在园儿童 53 人；枣架小学，共有学生 102 人，教职工 7 人，学校附设幼儿园，在园儿童 24 人；乔家塔小学，共有学生 70 人，教职工 6 人，附设幼儿园，在园儿童 11 人；王家塔小学，共有学生 77 人，教职工 7 人；贺家塔小学，共有学生 95 人，教职工 8 人，学校附设幼儿园，在园儿童 26 人；街道中心校小学，共有教职工 89 人，学生 1796 人，在园儿童 690 人。同年末，全街道小学适龄儿童入学率达到 100%，初中适龄人口入学率 100%，小升初升学率 100%，九年义务教育覆盖率达 100%。

医疗卫生

2011 年末，全街道有卫生院、医疗室（所）15 个，病床 20 张，专业卫生人员 25 人，其中执业医师 4 人，执业助理医师 4 人，注册护士 8 人。同年，完成诊疗 8246 人次，法定报告传染病发病率为 1000/10 万，农村安全饮用水普及率 92%，农村卫生厕所普及率 60%，新型农村合作医疗参保人数 13345 人，参保率 85%；孕产妇死亡率 0/10 万，5 岁以下儿童死亡率、婴儿死亡率、新生儿死亡率均为零。

交口街道社区卫生服务中心（以下简称中心）是在 1950 年成立的联合诊所的基础上发展起来的。1958 年，改称交口公社医院。1965 年，改称交口公社卫生院。1984 年，经吕梁行署卫生局批准为全县重点乡镇医院，同年改称交口镇卫生院。1995 年，被卫生部评为一级甲等医院，1998 年，被山西省卫生厅评为爱婴医院，是离石区新型农村合作医疗定点医疗机构。2011 年，正式更名为交口街道社区卫生服务中心，是集基本医疗服务、基本公共卫生服务于一体的综合性、公益性全额事业单位。

中心位于离石区南端，距离市中心不足 5 公里，占地 1800 平方米，业务用房 2000 平方米，总资产 124.4 万元，下辖 14 个行政村，户籍人口 16067 人。2012 年，中心设置科室有全科诊室、中医诊室、抢救室、治疗室、康复理疗室、预防接种室、计划生育指导室、儿童保健室、妇女保健室、健康信息管理室、药房、收费室、B 超心电图室、检验科、放射科、合作医疗办公室、财务室、办公室等，设有住院床位 20 张；拥有 200mmAX 光机、全数字 B 超机、12 导心电图机、全自动生化分析仪、电解质分析仪、尿液分析仪、血细胞分析仪等设备；可以开展的检查项目有 B 超、心电图、放射检查、三大常规及生化检验项目。

社会保障

2011 年，交口街道最低生活保障户数 1338 户，人数 1610 人，支出 80 余万元，比上年增长 10%，月人均 70 元，比上年增长 16%；医疗救助 300 人次，民政部门资助参加合作医疗 1100 人次，共支出 1.1 万元，比上年增长 10%；生活无着人员救助 30 人次，支出 3 万元，比上年增长 12%；国家抚恤、补助各类优抚对象 38 人，抚恤事业费支出 20 万元，农村五保人员 69 户 71 人，支出 138000 元，参加新型农村养老保险 6147 人，参保率 85%，参加新型农村医疗保险 13345 人，参保率 85%。

文 化

2011 年末，交口街道有文化站 6 个，其中，乔家塔村文化站，占地面积 40 平方米，有图书 200 册、报刊 20 余份，另有棋牌、麻将桌、健身器材等设备；枣架村文化站，占地面积 260 平方米，内设剧场、老年活动中心、健身器材；王家塔村文化站，占地面积 60 平方米，有图书 160 册、报刊 20 余份，另有棋牌、麻将桌、健身器材、电视、VCD 等设备；石盘村文化站，占地 6 亩，投资 148 万元，有麻将桌 5 张，象棋 5 副，体育器材 8 件，图书 1000 册，订阅《吕梁日报》、《人民日报》、《山西农民信息报》等；贺家塔村文化站，建筑面积 120 平方米，有乒乓球台、羽毛球等运动器材，订阅《山西日报》、《山西农民报》、《吕梁日报》等共 16 份报纸；高家沟村农民文化站，专门设立有老年人活动室，置办了乒乓球台、羽毛球网、象棋、扑克、麻将桌等器材，在原来图书阅览室的基础上又添了不少图书供村民阅读，还添置了部分老年活动健身器材，常年坚持参加活动的老中青成员 100 余人。

地方特色民间艺术有锣鼓、秧歌等。古老的锣鼓文化，铸就了动人心魄的民间艺术——山西威风锣鼓，它以粗犷、慁悍、雄奇、自然的地域特色，表现了黄河儿女纯朴、率直、激昂、豪迈的情怀，因而被誉为“中国第一鼓”。当那些赤裸上身、头系黄巾、身挂彩带的演奏者们随着一声震天般的呐喊，众臂齐挥，那动人心魄的鼓声，如波澜冲击九霄，似雷霆滚过天宇，以其雄浑壮阔的气势和撼天拔地的伟力，一展中华民族的阳刚之气，擂出了中华民族激昂奋发、挺立于世界民族之林的伟大精神。这正是威风锣鼓一鸣惊人、享誉海内外的根本原因。交口街道锣鼓队是离石锣鼓文化的一支强有力的竞争队伍，它在近几年的离石元宵锣鼓大赛上都取得了不俗的成绩，得到了离石人民的认可。

秧歌是离石区流行很广的一种民间传统文艺形式。清末至抗战前夕是秧歌活动的鼎盛时期，每年春节、元宵节，较大的村庄都闹秧歌、跑红火。高家沟村是跑旱船秧歌，由旱船、艄公领队表演。各村秧歌队规模大小不等，多者二三百人，少者三四十人，通常以舞蹈、队形、唱词、打击乐、传统戏剧人物组成。

2011 年末，交口街道有村级娱乐活动场所 14 处，有线电视用户 380 户，安装卫星接收器 420 户，入户率 12%，电视综合覆盖率接近 100%。

名胜古迹

安国寺 古名安吉寺，位于山西省吕梁市离石区西 10 公里乌崖山麓的一个石洼之中，始建于唐贞观十一年（637），为全国重点文物保护单位。一代廉吏于成龙曾在此苦读六载，出仕后清正廉洁，秉公为民，成为前清的封疆大吏，寺因人兴，安国寺由此蜚声三晋，被辟为“廉政教育基地”。

安国寺风景区系省级森林公园，景区面积 10 平方公里，由寺前公路西侧山梁、沟谷



安国寺旅游景区



安国寺旅游景区

及寺后乌崖山三部分组成，属黄土地貌，是集人文景观、古建筑、古城堡建筑、自然风景为一体的名胜古迹，亦是具有较高历史、科学、艺术价值的气势宏伟的古建筑。主要景点有莲花峰日出、瞑云谷山花、千仞绝壁飞瀑、听月泉和琉璃井。安国寺 2011 年接待游客 3 万人次，比上年增长 15%，旅游收入 300 万元，比上年增长 20%。

近年来，交口街道紧紧围绕市、区两级政府加快转型发展的新思路，以加快旅游产业的开发为重点，着力打造安国寺人文景区的旅游开发。2007 年，安国寺旅游开发项目启动，概算总投资 1.2 亿元，其中道路建设、绿化美化 4500 万元，古建筑恢复投资 1000 万元，新建景点投资 5200 万元，其他投资约 1400 万元。围绕廉政教育基地建设，主要对于清端公祠、藏经阁、读书

楼、莱公别墅等建筑进行修缮和恢复。至 2012 年，于清端公祠、藏经阁、读书楼已完成工程总量的 70% 以上。同时，实施了安国寺石碑坊周边环境的整治工程，新建停车场 1 个；投资 30 余万元对旅游公路损毁地段进行了修复；完善了旅游公路排水设施，修通了全长 6.5 公里的旅游公路；总投资 800 余万元，修建了 1200 米白玉石台阶及观光亭。

石盘圣母庙 位于离石区交口街道石盘村东。坐北向南，南北长 38 米，东西宽 34 米，占地面积为 1292 平方米。据碑载，庙创建于元至正年间（1341—1368），清康熙三年（1664）迁建于此，清代维修三次，1912 年、1996 年也进行过局部维修，现存建筑为清代遗构。近年曾进行过大规模原始仿古木结构修复，新庙为一进院落布局，中轴线自南向北有山门（乐楼）、正殿，东侧有东配殿、僧舍，西侧有西配殿、膳房。山门东西两侧为钟鼓楼，主殿供奉正中后土圣母娘娘，东西两面供奉王母娘娘和子孙娘娘，东侧殿为关圣帝君，西侧殿为龙王老爷。东偏配殿供马王爷、牛王爷、虺螯神，西偏配殿供五道将军、土地、山神。另有碑 8 通，石碣 4 方。正殿内壁画残存约 135 平方米，据考证已有 700 多年历史，2006 年 10 月 28 日被离石区人民政府公布为第四批“县级文物保护单位”。根据历史沿袭，每年农历三月十八日为民间庙会日。

贺家塔慈济庵 位于离石区交口街道贺家塔村内，现改名为普渡寺，为道佛儒合一寺庙。该庙坐北向南，东西 16 米，南北 27 米，占地面积 432 平方米。创建于清雍正四年（1726），重建于清嘉庆八年（1803），现存建筑为清代遗构。此庙近年来进行过维修。新修庙中轴线自南向北有南窑（山门）、正殿。正殿为二层砖木混构建筑，一层为砖券窑洞 3 孔，内供奉释迦牟尼；二层为关圣殿（西三间）和观音殿（东四间）等，面宽五间，进深五椽，单檐硬山顶，筒瓦屋面，六檩前出廊梁架，殿内分别供奉关公和观音泥塑神像，窑为 4 孔砖券窑洞（两大两小），其中西起第二孔做拱桥式门洞。传说于成龙曾在此庙喝茶和休息。根据历史沿袭，每年农历六月初九为民间庙会日。

革命遗址

高家沟会议遗址 位于离石区交口街道高家沟村。1946 年 11 月初，国民党胡宗南部从渭南、晋南等地抽调了 6 个旅的兵力，连同原来封锁陕甘宁边区的 4 个旅共 10 个旅及 1 个装甲团，集结于洛川、宜川一线，准备进攻延安。鉴于胡宗南集团从山西调集重兵进攻陕甘宁边区，其河防兵力空虚，中共中央和中央军委指示晋冀鲁豫解放军和晋绥解放军先后发起吕梁战役和汾孝战役。同年 12 月 11 日，中央军委副主席兼总参谋长彭德怀及陕甘宁晋绥联防军政治委员习仲勋受党中央和毛泽东派遣，从延安启程东渡黄河，传达中央军

委和毛泽东关于陕甘宁与晋绥联合作战的决定，协调陕甘宁边区和晋绥、晋冀鲁豫部队的统一作战。

12月16日，彭德怀在山西省离石县高家沟村主持召开了陕甘宁边区、晋绥军区及晋冀鲁豫太岳地区的高级干部会议。出席会议的有贺龙、习仲勋、陈赓、李井泉、王震等。会上，习仲勋传达了中央军委关于粉碎国民党军进攻陕甘宁边区的企图、做好战备工作的指示精神；会议透彻地分析了吕梁战役以来晋西南地区的敌我态势；会议研究部署了加强统一领导黄河东西两个解放区的联防部署和密切配合作战、开辟吕梁军区等问题。为了坚持和发展吕梁解放区，确定晋冀鲁豫解放军第四纵队、晋绥军区第二纵队和太岳军区第二十四旅等部统归陈赓、王震、谢富治指挥。根据中央、军委的决定，彭德怀、贺龙、习仲勋与晋绥、晋冀鲁豫军区的领导人一道制定了作战计划，即迅速集中兵力于蒲县地区，做好连续作战准备，争取再歼灭敌两个旅。习仲勋回忆说：“1946年冬，蒋介石发动全面内战将近半年，西北地区的敌人也蠢蠢欲动。为了备战，彭总和我从延安动身，渡过黄河，赶到晋绥边区临县的甘泉村，会见了陈赓将军，共同研究如何配合作战，保卫党中央、保卫陕甘宁边区。”

根据高家沟会议精神，陈赓和王震等指挥参与“吕梁战役”的太岳区四纵队、二十四旅、晋绥军区第二纵队，在平遥、介休、汾阳、孝义一带又发起了“汾孝战役”。这两次战役共歼灭国民党整编第一旅、第六十一旅和整编第三十八师各一部，整编第六十七旅和第四十七旅的大部，暂编第四十五师一部和大批的反动地方武装，共计1.7万人。这次战役使晋南解放区和晋绥解放区连成一片，大大拓展了与陕甘宁边区接壤地域的面积。由于阎锡山方面拼命呼救，胡宗南只好将整编第一师和整编九十师调往蒲县，胡宗南集团突袭延安的计划又一次被迟滞。

旧址为清代民居，坐西向东，东西长34米，南北宽33米，占地面积1122平方米。西面有正窑5间，南北侧各有砖拱窑洞3间，东北角为大门，东侧为议事厅旧址。正窑砖拱窑洞5间，门均为六抹隔扇门，窗均为隔扇窗。大门为单檐悬山劈墙门，板门两扇，前檐共施斗拱三攒，柱头科、平身科均为一斗二升。

人 物

人 物 传

阎兴光（1912—1943） 乳名阎候元，枣架村人。农民家庭出身，家境贫寒，小时念

过冬学，粗通文字。为人正直，心地善良，且富有胆略。抗战时期，为适应对敌斗争需要，中共地下党组织确定他担任石盘行政村（包括枣架、歧则沟）村长，同时为应付日伪任村维持会长。

1943年10月的一天深夜，驻离石县城的日军、警备队、特工队300余人，突然把枣架村、石盘村、歧则沟村层层包围，企图搜捕县武工队长阎子诚，把这支威震敌胆、活动在县城附近阳山一带的武工队一网打尽。日军把睡在家里的人都叫了起来，一起用刺刀驱赶到石盘村娘娘庙院集中，共有男女老少300多人。此时阎子诚队长和刘寿春、阎祺元等十多个队员已安全转移到梁家塬，但还有未走脱的武工队员混杂在人群中。

第二天，太阳刚出山，日军在庙院四周架起机枪，森严恐怖的庙院充满紧张空气。日军指挥官通过特工队长王有生传话：“指出谁是阎子诚？谁是武工队员？说了都有重赏，统统放你们回家。”人们都默不作声，回报的只是愤怒的目光。此时汉奸王有生从人群中拉出一个中年汉子，推到日军指挥官面前说：“这人是阳山村的维持会长阎兴光，叫他回答。”阎兴光指着满院的众乡亲说：“庙里的人都是良民，八路军和武工队前几天来过，但他们早就走光了……”“你说的是真话吗？骗了的就撕拉掉你的脑袋！”日军指挥官抽出洋刀作了一个砍头姿势。阎兴光没有畏缩，从容地解开脖颈领口，口气坚定地明誓：“我讲的没有半句假话，不信，砍掉我的头。”鬼子无可奈何。汉奸王有生向日军指挥官耳语一会，脸色马上由狞笑露出凶相。他命令几个日军押着阎兴光跪下，抽出洋刀，喷了几口冷水，用刀威胁阎兴光：“你的说不说实话……”阎兴光怒目而视，闭口不语，什么也不讲，坚强地面对日军。日军刀起头落，鲜血四溅，刹那之间身首异处，但他的身子久立未倒。阎兴光为了全村人而献出年仅22岁的宝贵生命。

吉大彪（1918—1945）杜家山村人，抗战爆发后，加入了离东游击队，1938年加入中国共产党，任游击队中队长。自参加抗日以来，家里农活顾不上做，为此常受到父亲的指责，他却毫不在意，一心扑在革命工作上。同年，他以舅舅借牛为由，忍痛将三家伙养的一头牛卖掉，牛款全交给游击队作活动经费。1945年六月初二晚上十点多钟，他和游击队员正在放哨，突然发现十几个日本兵从山梁上走来。他立即鸣枪让群众和其他游击队员转移，他和张长洞两人掩护。等到群众和游击队员都安全转移后，他们跑到西岔沟，钻进一峭壁上的山洞里。敌人用游击队的暗语诓骗他们出洞并射伤于崖下。日军劝导他们投降，他们宁死不屈，被日军连刺十几刀壮烈牺牲。吉大彪时年27岁。

任世发（1903—1945）王家塔村人。1927年夏，由韩昌泰介绍加入了中国共产党，从此积极投身到抗日战争的洪流之中，担任党的地下联络员和情报站工作。他在自己家里修筑1个密室，在阳山一带的工作人员，利用这个据点，召开秘密会议，组织发动群众，开展减租减息、捐资献财、支援战争等活动。

1945年8月，日本侵略军投降，阎锡山抢占离石县城，任世发一面继续侦察敌情，一

面发动群众备粮备草，为解放县城作准备。9月，八路军一二〇师三五八旅，开赴离石前线，准备攻城，任世发日夜奔走筹集军粮，组织民工抬担架，送食物，保证战需供应。

同年，县城解放后，他积极投入到恢复生产、反奸清算的斗争中。为迅速恢复被战争破坏的农村经济，任世发组织村民，开发芦则崙煤矿，并亲自担任经理。煤矿投产后，他日夜奔波，饱受风寒，当年冬，因劳累过度患伤寒病逝，终年42岁。

阎子诚（1906—1963） 歧则沟村人，1937年，在其表叔、离石早期共产党员韩昌泰的教育影响下，毅然参加了革命工作，同年10月加入中国共产党，历任离石县一区区委书记、县武工队队长、政委、离石县副县长。

1938年2月，日军侵占离石县城后，他担任区委书记，积极发动群众，组织武装力量，开展游击战争。他深入敌战区切电线、断交通、打碉堡，袭扰得日军胆战心惊，坐卧不安，有时化装成卖油或卖炭的农民，进城侦探敌情，建立地下联络点。仅在他活动区域内的石盘、枣架等7个村就发展了很多党员，在所辖的13个伪村长中，有8人是明扶日暗通共，派进去的地下秘密工作者，经过他的周密部署，通过各种社会关系，插入敌人心腹，建立了内线联系点，进行各种秘密工作，传递情报，护送秦晋两省过往革命干部，转运八路军的给养物资。

1942年，阎子诚在原武装工作组的基础上，扩建了武装工作队，依靠广大群众，掀起闻名全县的七月攻势，先后拔掉了张家山、南梁、上白霜、应雨神等日军碉堡，毙敌数十人，生俘二人。在圪哒上伏击战中，活捉方山伪警备队长。

1944年，日军濒临败局，阎、日互相勾结。一次，晋军某部要经过离石县境，阎子诚指示阎其元伪装成农民将其引诱到贺家山一带，他亲自率领游击队，居高临下，以寡胜众，全歼溃兵，缴获机枪3挺、小钢炮2门、步枪20余支以及其他军火弹药等物资。

马茂庄日伪村长绰号叫崔老要，横行乡里，作恶多端，群众恨之入骨。阎子诚带领游击队夜入虎穴，就地缉拿处决。驻马茂庄村的日伪阎合流武装特务组织——督导组，欺压群众，搜刮民财，无所不为，他为了捣毁这个贼窝，亲自组织指挥夜袭，击毙敌人官兵27人，打死罪大恶极、武功深厚、号称“草上飞”的汉奸特务班崇贵，缴获机枪3挺，步枪80余支，以及被敌抢劫的鸦片、银币等物。群众尊称他为“大老阎”，敌人惧他称“阎王爷”，四处发出通缉要捕捉他，并将毒手伸向他的家眷，把他的二叔父抓去，严刑逼其供出“大老阎”的去向，打得其遍体鳞伤，气息奄奄，几乎丧命。他的家眷为了防避敌人的捕杀，背井离乡逃难陕西，靠纺线织布度日。幼小的妹妹，冒着生命危险，往返于敌人的封锁线上，替游击队递送情报。1944年，阎子诚出席了晋绥边区群英会，荣获“特等战斗英雄”称号，并奖励骡子1头，锦旗1面，勋章1枚。

抗战胜利后，他担任离石县副县长，为新政权的建立与发展生产，日夜操劳，作出了很大贡献。1949年，他在南下的途中因病返回离石，住入晋祠疗养院，病休三年，后调山

西省高家堡农场，为农场的生产建设付出了巨大心血。1961年，他又调回离石工作，1963年5月5日因病逝世，终年57岁。

杜学才（1908—1976）王家塔村人，1927年夏，韩昌泰由太原返回离石开展党的工作，杜学才由韩介绍入党，同时参加了党的地下秘密工作，在阳山一带开展民运活动，先后担任过本村党支部书记、离石一区、二区、四区区委书记、县武工队队长、三专署民政科科长等职。

抗日战争期间，他机智勇敢，深入敌占区，开展游击活动。1941年调到县敌工站，与任隆忠负责离石城区至交口一带的敌工工作。次年调四区与阎良田、李岗、武泽深在大武、石门壩日伪碉堡外围进行袭扰，有力地阻止了日伪的扫荡进犯企图。

1945年离石解放后，他调中阳县暖泉区任区委书记。1948年调任三专署任民政科科长。1949年南下四川新区，任宜宾地区检察院检察长，离休后回原籍。1976年，杜学才病故，终年68岁。

王永泰（1954—2012）高家沟村人，1971年参加工作，当过工人、技术员、宣传干事，1991年起，任离石县文联副主席，2003年加入中国作家协会，全国五一劳动奖章获得者，被评为吕梁市优秀专业技术人才，吕梁市第一、二届政协委员。

他的作品主要有长篇小说《清官于成龙》《直臣孙嘉淦》《浴血吕梁》《霜红晋阳》等。其中，长篇小说《清官于成龙》先被改编为电视剧《一代廉吏于成龙》在中央一台黄金时间播放，受到广大观众的好评，他本人也受到中央政治局常委尉建新的接见；后被著名评书艺术家单田芳改编为同名长篇评书，又被上海京剧院改编成现代京剧《廉吏于成龙》；另一部长篇小说《霜红晋阳》荣获山西省“五个一工程”奖。2012年7月4日，王永泰病故，终年58岁。

人物简介

乔拯民 1958年11月出生，乔家塔村人，在职研究生。1975年3月参加工作，1985年4月加入中国共产党，现任吕梁市离石区人大常委会委员会主任。

乔拯民 1975年3月至1979年9月离石县交口镇任教师；1979年9月至1982年7月吕梁师专学习；1982年11月至1984年4月离石职工学校任教师；1984年4月至1986年4月离石县人民政府办公室干事；1986年4月至1990年12月任离石县人民政府办公室副主任；1988年4月兼离石县无线电管理委员会办公室主任（正科）；1990年12月至1993年6月任离石县人民政府办公室主任；1993年5月至2003年6月任中共离石县（市）委常委、宣传部长；2003年6月至2004年8月任中共离石市委副书记；2004年8月至2006年6月任中共吕梁市离石区委副书记；2006年7月至2007年5月任吕梁市离石区人大党

组书记；2007年5月至今任吕梁市离石区人大常委会委员会主任。

牛建荣 1961年2月出生，离石枣架村人，著名导演，编剧，1978年在北京卫戍区服役，1985年在山西吕梁市电视台做文艺编导。1991年到中央戏剧学院学习戏剧、影视导演。1994年在山西艺术职业学院任教，同时开始电视剧导演。2003年在山西戏剧研究所从事专业电视剧导演。2006年在京成立牛建荣导演工作室。2009年应邀加入中国电视剧导演工作委员会。由他编导的19集电视连续剧《喜耕田的故事》在央视一套热播之后，他已成为家喻户晓的人物，他的名字也被铭刻在影视艺术的殿堂里。《喜耕田的故事》创造了当代草根文学的奇迹，其贴近现实生活的乡土文化和生动的晋北土语深深地吸引和打动了亿万观众的心。

他的作品获奖颇多，其中《喜耕田的故事》获第24届中国电视《金鹰奖》长篇电视剧优秀奖，并获第27届（2009年度）中国广播影视大奖电视剧《飞天奖》长篇电视剧一等奖；《大树临风》获第18届中国电视《金鹰奖》中、短篇电视剧优秀奖，并获第20届（1999年度）中国广播影视大奖电视剧《飞天奖》中篇电视剧二等奖；《小村风景、画画》获第17届（1996年度）中国广播影视大奖电视剧《飞天奖》少儿短片电视剧三等奖；根据《立春》改编的《乡村趣事》获中宣部“五个一工程”奖。牛建荣本人于2002年被中共山西省委宣传部、山西省文学艺术界联合会、山西省广播电视局、山西省电视艺术家协会联合授予“山西省十佳电视艺术工作者”称号；2007年获“CCTV2007年度三农人物提名奖”；2008年被中国电视艺术家协会评为“全国优秀电视剧导演”，同年被文化部评为“优秀专家”。

附：烈士英名录

阎怀德 1899年生，渠家山村人，战士，1939年在县城被日军杀害。

杜秋贵 1914年生，岐则沟村人，共产党员，战士，1940年在本县吴城镇上丰村被日军杀害。

杜侯毛 1920年生，王家塔村人，1940年在临县与日军作战牺牲。

冯明德 1920年生，贺家山村人，战士，1940年在霸王山战斗中牺牲。

张有全 1918年生，交口村人，战士，1942年在柳林战斗中牺牲。

阎侯完 1913年生，高家掌村人，离石县游击队班长，1942年在本县王家山被日军杀害。

阎振山 1921年生，岐则沟村人，战士，1942年在本县贺家山战斗中牺牲。

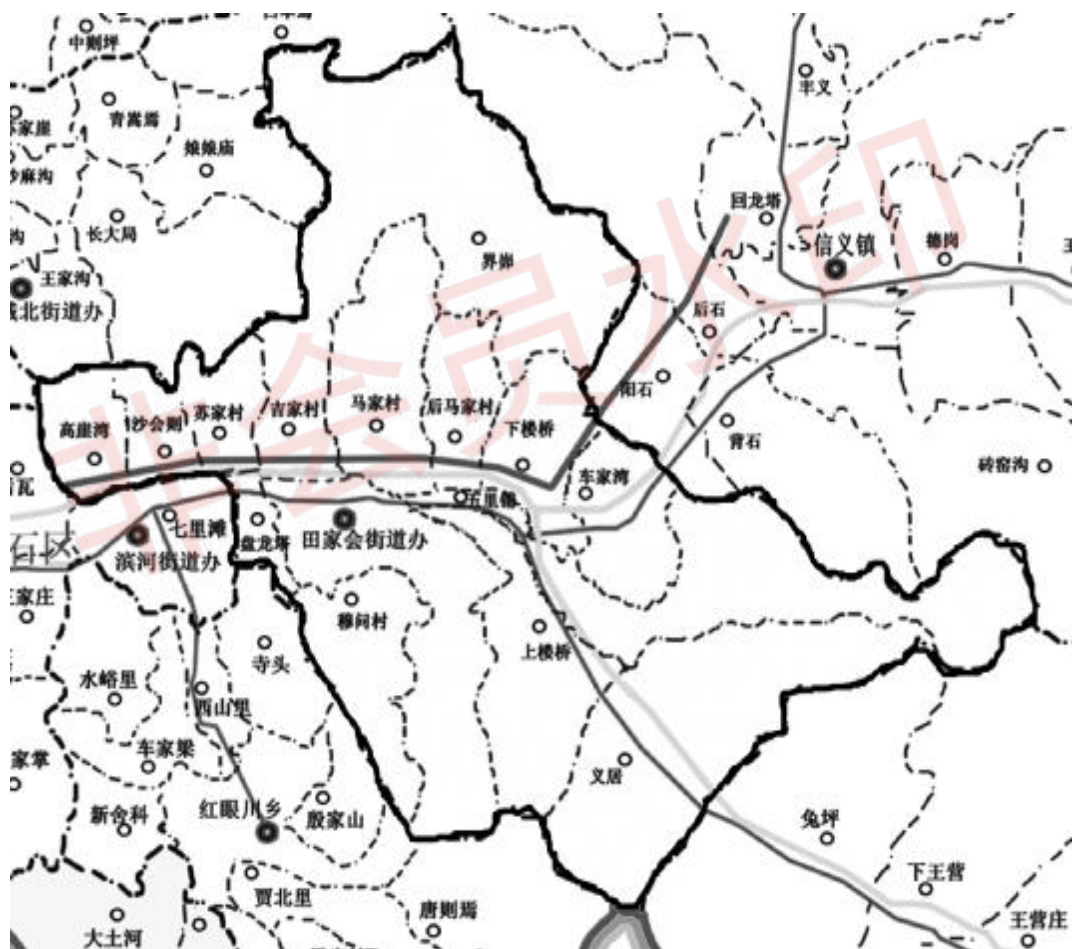
阎三家 1925年生，渠家山村人，战士，1942年8月在中阳胡家塄战斗中牺牲。

王记洞 1924年生，贺家塔村人，战士，1942年在交城战斗中牺牲。

- 阎兴广 1910年生，枣架村人，共产党员，民兵，1944年11月在本村被日军杀害。
- 阎年狗 1925年生，枣架村人，共产党员，民兵，1944年11月在县城被日军杀害。
- 傅正殿 1919年生，交口村人，共产党员，战士，1944年在本村被日军捕杀。
- 杜有仓 1914年生，王家塔村人，共产党员，战士，1944年在中阳县战斗中牺牲。
- 杜贵生 1924年生，王家塔村人，战士，1944年在枣林战斗中牺牲。
- 阎保华 1921年生，石盘村人，共产党员，战士，1944年在本村被日军杀害。
- 阎仁武 1923年生，渠家山村人，战士，1944年在执行公务中被日军抓捕杀害于县城内。
- 王培彪 1917年生，贺家塔村人，民兵，1944年在县城被日军杀害。
- 乔捉柱 1917年生，乔家塔村人，战士，1944年11月23日在本县乔家塔村被日军捕杀。
- 冯吉玉 1921年生，贺家山村人，共产党员，战士，1944年在临县被日军杀害。
- 冯才柱 1921年生，贺家山村人，2团班长，1945年在平介作战中牺牲。
- 渠吉才 1922年生，贺家山村人，战士，1945年在中阳战斗中牺牲。
- 杜五锁 1927年生，芦则峁村人，战士，1945年在中阳县庞家会战斗中牺牲。
- 李富家 1924年生，贺家塔村人，战士，1945年在绥远凉城战斗中牺牲。
- 于殿英 1908年生，贺家塔村人，战士，1945年1月25日在县交口被日军杀害。
- 刘生茂 1910年生，交口村人，战士，1945年3月在本县城战斗中牺牲。
- 王立山 1927年生，贺家塔村人，战士，1945年在青海作战中牺牲。
- 姜生山 1917年生，乔家塔村人，1945年在县交口村被日伪军杀害。
- 张长洞 生年不详，杜家山村人，民兵，1945年在本村被日军杀害。
- 吉大彪 1917年生，杜家山村人，民兵分队长，1945年6月在本村反扫荡战斗中牺牲。
- 阎侯有 1919年生，石盘村人，民兵，1945年8月在县城参战牺牲。
- 冯福荣 1928年生，交口村人，民兵，1945年8月在县城参战牺牲。
- 尤探锁 1926年生，交口村人，民兵，1945年8月在县城参战牺牲。
- 阎兴权 1915年生，枣架村人，共产党员，民兵连长，1945年8月在县城战斗中牺牲。
- 阎天桂 1904年生，枣架村人，民兵，1945年在县交口看守军粮时被阎锡山33军杀害。
- 张冬茂 1921年生，梁家塆村人，战士，1945年在本县梁家塆村被地雷炸伤后，牺牲于兴县医院。
- 傅丑家 1921年生，梁家塆村人，战士，1945年在汾阳县炸毁敌碉堡时牺牲。
- 阎吉儿 1915年生，枣架村人，民兵，1945年在本村作战中牺牲。
- 杜三动 1920年生，王家塔村人，战士，1945年在包头战斗中牺牲。
- 杜元喜 1910年生，王家塔村人，战士，1945年在包头市作战中牺牲。
- 师卯林 1925年生，岐则沟村人，共产党员，民兵，1945年8月在县城参战中牺牲。
- 阎长家 1923年生，渠家山人，战士，1945年在县枣林作战中牺牲。
- 阎四狗 1926年生，渠家山村人，战士，1945年在中阳县战斗中牺牲。

- 冯文治** 1919年生，高家沟村人，战士，1945年在柳林官庄垣村战斗中牺牲。
- 王润喜** 1927年生，贺家塔村人，战士，1946年在大同作战中牺牲。
- 杨久** 生年不详，葫芦把村人，14团班长，1946年在中阳作战中牺牲。
- 阎德明** 1924年生，渠家山村人，战士，1946年在中阳战斗中牺牲。
- 冯奶大** 1923年生，高家沟村人，战士，1946年在中阳高家沟战斗中牺牲。
- 陈文礼** 1922年生，高家沟村人，战士，1947年在陕西沙家店战斗中牺牲。
- 阎怀山** 1916年生，渠家山村人，共产党员，离石县武工队班长，1947年在四川黑水县战斗中牺牲。
- 姜春生** 1925年生，乔家塔村人，战士，1947年在吉县战斗中牺牲。
- 王侯家** 1929年生，交口村人，民兵，1947年在汾阳县送军粮时翻车牺牲。
- 冯秋有** 1923年生，高家沟村人，副班长，1948年11月在陕西铜川县战斗中牺牲。
- 王补成** 1924年生，贺家塔村人，战士，1949年在太原战斗中牺牲。
- 傅保大** 1930年生，交口村人，战士，1949年在甘肃祁连山行军中冻伤牺牲。
- 杜世吉** 1932年生，贺家山村人，战士，1949年在陕西合阳县战斗中负伤后牺牲。
- 阎贵生** 生年不详，石盘村人，战士，1950年朝鲜战斗中牺牲。
- 冯志仁** 1927年生，高家沟村人，2军班长，1950年在陕西眉县作战中牺牲。
- 傅丑大** 1922年生，梁家塆村人，战士，1951年在朝鲜战斗中牺牲。

田家会街道



田家会街道 2013 年行政区划图

概 况

田家会街道位于离石区中部，地理位置优越，太中铁路、青银高速公路、307 国道穿境而过，乡镇企业和民营企业发展兴盛；土地肥沃，是离石区的粮食主产区之一，亦为东川地区重要的农副产品集散地。

地理位置 田家会街道位于山西省吕梁市离石区中部，介于北纬 37°28′51″—37°35′23″，东经 111°10′15″—111°19′49″。东与吴城镇交界，南与中阳县交界，西南与红眼川乡交界，西与滨河街道交界，北与城北街道交界，东北与信义镇交界，总面积为 68.8 平方公里，人口密度为每平方公里 236 人，街道党政机关驻田家会村。以街道办驻地为中心，距离区政府直线距离 7.5 公里，307 国道穿街道而过，汾离高速、太中银铁路贯穿全境，环城高速、临离高速正在修建，距离离石汽车站 8.1 公里，距离太中银铁路吕梁站 7.8 公里，距离吕梁飞机场 16 公里。电话区号 0358，邮政编码 033015。

名称来历 田家会街道位于山西省吕梁市离石区中部，因街道党政机关驻地在田家会村而得名。据白云山寺（位于穆问村下辖自然村之一枣林村村内）石碑记载，早在明代就有田姓居民在此居住，村内为离石区境内南梁地域的农副产品集散地，以历史悠久的庙会远近闻名，逢农历三、六、九日定期交易，一直沿袭至今。

气候 属温带大陆性半干旱季风气候，气候特征有诗云：“春季多风迟解冻，夏季少雨苗不均，秋季两涝又早霜，冬季雪少气候冷。”年降水量 500 毫米左右，年平均气温 9℃，无霜期 140 天。

河流 辖区河流总长度 10.2 公里，境内河流为小东川河、大东川河及两河交汇的东川河。大东川河自南向北流经境内义居、上楼桥、车家湾 3 个村，长度 3 公里，吴城镇兔坪村至车家湾村河宽 50 米。小东川河由北向南流经车家湾村，长度 2 公里，信义镇阳石村至车家湾村河宽 50 米。大、小东川河经车家湾村汇入东川河，自东向西流经下楼桥、五里铺、后马家村、前马家村、田家会、盘龙塔、吉家村、苏家村、沙会则、高崖湾等 10 个村，长度 5.2 公里，车家湾村至高崖湾村河宽 80 米。

地形地貌 地处黄土高原，地势东北高西南低，南北窄东西宽，地形类型有山地和河谷冲击小平原。海拔最高点为车家湾下辖自然村狼岔里的山顶上，海拔 1714 米；最低点为高崖湾村口，海拔 963 米，相对高程 751 米，海拔高程平均 1338 米。

资源物产 境内已探明地下矿藏有煤炭、铝钒土、石灰石等。其中储藏有 4# 优质主焦煤，地质储量丰富。农作物主要有玉米、谷子、豆类等。

建置沿革

清初，由于战乱，户口减少，将明末石州十六坊都缩减合并为二坊八都，每坊都分领十甲。十坊都又分为三十九所，分属于东南西北四乡。田家会所属东乡（辖4村）：田家会、马家村、荆（吉）家村、上马家村。其中高崖湾、沙会村、苏家村三个村属于七袁所。义居所辖7村：义居村、薄车（北遮）沟、郝家崖、上楼桥、达家原、北圪垛、枣林村。石村所辖5村：袁家山、龙马坡、韩家坡、南窰村、石村。1948年初，全县设6个区1个市，田家会、马家村属七区。1953年，区建置不变，改行政村为乡。田家会乡属第一区，下辖5个村。1958年9月，区划由乡村制统一改为人民公社制，田家会人民公社成立，辖17个管理区。1965年2月，原属袁家山人民公社的界崾里大队划入田家会人民公社。田家会公社下辖共17个生产大队，92个生产小队。

1971年5月，吕梁地区成立，全县区划范围进行了部分调整：将原城关公社的高崖湾、沙会则两个大队和信义公社的阳凹、李家湾、李家山3个大队划归田家会公社；将原田家会人民公社的上王营庄、下王营庄、兔坪、北遮沟、洞沟5个大队划归新成立的王营庄人民公社。1978年，田家会公社增设李家山大队。1980年，田家会公社增设马家村、五里铺两个生产大队。1982年9月，田家会公社下属的七里滩大队划归城关镇。

1984年5月12日，全县改社队制区划为乡（镇）村区划，设田家会镇。1990年，田家会镇辖17个行政村34个自然村，分别是田家会、五里铺、义居（阳义居、背义居）、车家湾（阳车家湾、背车家湾）、前马家村、后马家村、沙会则、下楼桥、苏家村、高崖湾、吉家村、盘龙塔、上楼桥（上楼桥、杏树梁）、界崾（界崾、安家山、李家山、龙马坡、马家沟、韩家坡）、长生村（长生村、李家山、狼岔里、仟尚主、阳凹）、北圪垛（前北圪垛、中北圪垛、后北圪垛、垣上）、穆问村（大穆问村、小穆问村、枣林）。

2003年4月，经离石市人民政府以离政函〔2003〕2号文件批准，田家会镇将垣上村、前北圪垛村、中北圪垛村、后北圪垛村并入田家会行政村；将龙马坡、韩家坡、马家沟、李家山并入界崾行政村；长生村并入车家湾行政村；将枣林、小穆问村并入穆问村。至此田家会镇下辖15个行政村28个自然村。分别是田家会（田家会、北圪垛）、五里铺、义居（阳义居）、前马家村、后马家村、沙会则、下楼桥、苏家村、高崖湾、吉家村、盘龙塔、上楼桥（上楼桥、杏树梁）、车家湾（车家湾、长生村、李家山、阳凹、狼岔里）、界崾（界崾、安家山、李家山、龙马坡、马家沟、韩家坡）、穆问村（大穆问村、小穆问村、枣林）。

2004年7月，吕梁市人民政府以吕政发〔2004〕8号文件批准，撤销田家会镇，设立田家会街道，所辖行政区域不变，街道党政机关驻田家会村，辖15个行政村28个自然村。

党委、人大、政府、政协领导机构

新中国成立以来，田家会街道（镇）根据形势发展和机构演变设立了党委（党工委）和人民政府（办事处）领导机构。后又根据需要，于1988年4月设立镇（街道）人大工作联络组（1989年8月改设为人大主席团）。2005年4月，又设立政协田家会街道工作联络组，逐步完善了镇（街道）的党委、人大、政府、政协组织领导机构。

田家会街道(田家会镇、田家会人民公社、田家会园林人民公社、田家会乡)党工委(党委、革命委员会核心小组、核心小组、总支委员会、支部委员会)领导机构 新中国成立后至1955年2月前，境域内曾设置区乡建制，属中共第七区委。1955年2月，撤销区建制，设中共田家会乡支部委员会；1956年3月，改建中共田家会乡总支委员会；1957年7月，田家会乡党总支改建为中共田家会乡委员会。从1955年2月至1958年10月，中共田家会乡委员会（总支委员会）历任书记4人，依次为张文信、朱平、贺俊山（曾任第一书记）、阎定昌。

1958年10月，在“大跃进”运动中，田家会乡撤销，所属村落并入城关人民公社。1959年6月，成立田家会园林人民公社，不久改称田家会人民公社。期间，均设人民公社党委。“文化大革命”中，田家会人民公社党委均被造反派非法夺权。1967年6月，建立中共田家会人民公社核心小组。1971年3月中共田家会人民公社核心小组改称中共田家会人民公社革命委员会核心小组。1971年4月，吕梁地区成立后，离石田家会人民公社革委会核心小组改为田家会人民公社党委，从1958年10月至1984年4月，中共田家会人民公社委员会（中共田家会人民公社核心小组、中共田家会人民公社革委会核心小组）期间，历任书记（组长）14人，依次为李晋章（曾两次任职）、张吉兴、薛立渭、贺志荣、高岐亮、郝培芝、雒选民（曾两次任职）、康丕廉、阎俊生、巩润保、张建宇、张金鱼、穆树万、赵汉章。

1984年5月，全县实行政社分开体制，中共田家会人民公社委员会改建为中共田家会镇委员会。2004年7月，离石撤市改区后，中共田家会镇党委改称中共离石区田家会街道委员会。2011年3月，中共田家会街道委员会改称中共田家会街道工作委员会。从1984年5月至2013年6月，中共田家会镇党委（街道党委、党工委）历任书记11人，依次为吴润金、任勇、薛明德、张林生、范乃生、任黎明、杜永红、白志荣、王候明、杨顺平、

张兴平。

田家会街道（田家会镇）人大领导机构 1988年4月，根据《中华人民共和国地方各级人大和地方人民政府组织法》，田家会镇设立了人大工作联络组。1989年8月，撤销人大工作联络组，设立人大主席团。2004年7月，改称离石区人大常委会委员会田家会街道工作委员会至今。2011年4月后，人大主席不再单设，由街道书记兼任。从1988年实行镇人民代表大会制度至2013年6月，田家会镇人大主席团共召开了五届镇（办事处）人民代表大会，历任镇（街道）人大主席团主席（联络组长、工委主任）10人，依次为郭志珍、张凤生、高永明、冯吉明、任有大、孙银爱（女）、高吉明、王志明、王候明（兼）、张兴平（兼）。

田家会街道（田家会镇、田家会人民公社、田家会园林人民公社、田家会乡）办事处（人民政府、革命委员会、管理委员会、人民委员会）领导机构 新中国成立后至1955年2月前，境域内曾设置区乡建制，属第七区。1955年2月，撤销区建制，设田家会乡人民委员会。从1955年2月至1958年10月，田家会乡人民委员会历任乡长2人，依次为高明亮、阎定昌。

1958年10月，在“大跃进”运动中，全县实行人民公社体制，原田家会乡撤销，所属村落并入城关人民公社。1959年6月，成立田家会园林人民公社。1961年9月，改称人民公社管理委员会，原公社社长亦改称主任。“文化大革命”中，田家会人民公社管理委员会被造反派非法夺权，停止工作。1969年9月，田家会人民公社建立革命委员会。1971年4月，吕梁地区成立后，田家会人民公社划归离石郊区管辖；同年10月，离石郊区改称离石县，田家会人民公社划归离石县管辖。1981年10月，田家会人民公社改称人民公社管理委员会。从1958年10月至1984年4月，田家会人民公社管理委员会（田家会人民公社革命委员会）期间，历任主任（社长）15人，依次为冯大道、阎定昌、邢仁德、李玉龙、张月光（曾两次任职）、高极、刘培智、郝培芝、雒选民、巩润保、阎俊生、李廷务（曾两次任职）、刘伏斌、任廷江、吴润金。

1984年5月，全县实行政社分开体制，田家会人民公社管理委员会改建为田家会镇人民政府。2004年6月，离石撤市改区后，田家会镇改称田家会街道办事处。从1984年5月至2013年6月，田家会街道办事处（镇人民政府）历任主任（镇长）11人，依次为吴润金、霍本明、任勇、张林生、牛建兴、冯强、李茂新、张向峰、刘杏平、张致滨、薛晔峰。

田家会街道政协领导机构 2005年4月，根据《中华人民共和国政治协商会议章程》，设立了政协离石区委员会田家会街道政协工作联络组，为乡科级建制。2011年4月，政协工作联络组撤销，政协工作由街道专职副书记兼管。从2005年4月街道政协组织成立至2011年5月，田家会街道政协工作联络组历任组长3人，依次为高吉明、任利星、马小兵。

工作机构

2012年，田家会街道有工作人员50人，正式职工40人，其中正科级干部3人，副科级干部8人，临时职工10人。

党政综合办公室 2002年，乡镇机构改革中更改为现名称。负责党工委、办事处有关文件的起草、印刷、分发、整理上报，组织筹备会议，健全督查制度，档案整理保管，安全保卫等工作。

经济管理办公室 2002年，由农业基本建设开发中心、农业服务中心合并而成。2013年，有工作人员5人，负责发改、财政、统计、审计、物价、工商、税务、技术监督、安全生产、食品安全、企业统计、城中村改造等工作。

社区事务办公室 负责民政、残联、老龄、公共卫生、应急、合作医疗、环保、卫生、民宗、社保、司法、文化、科教、基层组织建设、居委会建设、社区福利事业等工作。

计划生育办公室 1985年成立时称计生办，2002年改为计生专科，2013年4月改为现名。主要职责是贯彻执行计划生育基本国策的方针、政策；严把生育证的审查发放；已婚育龄妇女健康检查；严查各类计生案件；流动人员的办证与流入人员的查证验证工作；计生报表统计台账等工作。

综合便民服务中心 综合其余职能部门职责。

劳动保障所 2008年正式成立，2013年，有工作人员3人，主要职责是宣传贯彻劳动服务法律法规、承办农村养老保险、城镇医疗保险、城镇养老保险、企业用工巡查监管、用工培训、辖区再就业培训、劳动资源统计调查。

企业服务中心 1985年成立，2002年更改为现名，2013年，有工作人员2人，主要职责是贯彻落实发展中小企业的法律政策；掌握中小企业运行态势，承担有关信息收集与发布；引导中小企业调整产业结构和产品结构，推进技术创新；为中小企业提供市场开拓、人才培养、创业创新、信息化应用、技术支持、经营管理以及信息咨询等服务。

安全检查站 2010年3月成立，2013年，有工作人员3人，主要职责是安全检查、安全监管，宣传国家的相关法律政策。

司法所 1985年设立，2012年7月18日，吕梁市离石区机构编制委员会以离编字[2012]3号文件正式发文成立，属股级建制，为离石区司法局的派出机构，实行司法局和街道双重管理、以司法局为主的管理体制。2013年，有工作人员5人，主要职责是协助基层政府开展依法治理工作和行政执法检查监督工作；指导管理好人民调解工作；指导管理

基层法律服务；开展普法宣传和法制教育；代表街道处理民间纠纷；社区矫正；社会治安综合治理等。

残联 1997年成立，2013年，有工作人员2人，是将代表、服务、管理功能融为一体的半官半民性质的综合性事业组织，下辖社区康复中心，负责残疾人的康复治疗，内设理事长1名，专职委员1名。主要职责是鉴定申报审核并发放残疾证，对肢体、听力、视力、智力、言语五大类残疾患者进行相关服务。截止2012年底，辖区范围内共发放残疾证350份。

动物卫生监督站 2008年挂动物卫生监督站牌子，2012年秋，挂畜产品安全监管站牌子和动物疾病预防监管站牌子，共挂三块牌子，一套人马。2013年，有工作人员3人，是隶属于区畜牧局直管的派出性常驻机构。主要职能是动物卫生监督检查，动物疾病预防治疗，畜产品检疫安全等。

社会管理综合治理委员会 2012年6月，由社会治安综合治理委员会更名而来，原称综治办。2012年，设11个专项工作组，分别是社会矛盾化解专项组、实有人口专项组、特殊人群专项组、“两新组织”专项组、社会治安专项组、法规政策专项组、预防青少年违法犯罪专项组、校园及周边治安综合治理专项组、公共安全专项组、护路护线联防专项组和信息网络专项组，成员单位为街道相关机构及15个行政村，工作组下设办公室，有专职工作人员1名。主要职责是作为街道党工委、办事处的协调机构，协助多部门完成社会管理的重要事项。

离石区民兵训练基地 位于田家会街道国防沟内（狼尾沟），是集区人武部机关、区国防动员委员会、区民兵常备应急分队等办公、训练、住宿于一体，具备国防动员、国防教育、兵员征集、武器装备储存、民兵分队训练、专武干部培训、承办保密会议等多功能的综合工程，是离石区平时武装工作的基地，战时党政军国防动员指挥中心，将在平时服务、急时应急、战时应战中发挥骨干作用和支撑作用。拟建的民兵训练基地投资4520万元，占地19439平方米，约合30亩，分为办公用地、生活用地、训练用地，办公用地7968.8平方米，生活用地7800平方米，训练用地3670.2平方米。总建筑面积10918.5平方米，其中，地上建筑面积8803.6平方米，地下建筑面积2114.9平方米。2012年10月27日，该工程举行奠基仪式。

吕梁市民兵综合训练基地 位于田家会街道国防沟内（狼尾沟），整体工程由国防、公安、民兵训练等项目组成，总投资约1.3亿元，占地357亩，总建筑面积38824平方米，主体建筑包括办公楼、学员楼、干训楼、观礼台、教学楼等。2009年1月21日开工建设，2010年初完工。目前已经投入使用。

离石区国营苗圃 1952年成立，隶属于省林业厅直管。该基地东至五里铺村，西至后马家村加油站，北至东川河南岸，南至307国道，总占地面积83亩，其中育苗面积73亩，

包括水井 3 孔，大水渠一条，房屋建筑面积 10 亩，内有砖窑洞 12 孔，平房 21 间，厕所 2 个。2013 年，国营苗圃有工作人员 5 名，东城新区开发修建五里铺桥占用国营苗圃育苗基地 30 余亩。未来滨河南东路延伸工程及东城新区六桥连接线工程都会占用国营苗圃，涉及 20 余亩。

离石中心地震台 是山西省地震局下属中央全额拨款的正处级事业单位，原址在吕梁市离石区田家会街道下楼桥村，台站于 1971 年 12 月开始选址，1972 年建成并投入运转。主要任务是承担山西省和吕梁市全境的地震监测预报工作。观测项目有石英水平摆倾斜仪、金属水平摆倾斜仪、钻孔应变、数字化地震观测等。离石中心地震台建成以来，先后对 1991 年 3 月 26 日大同一阳高 5.8 级地震、1999 年 11 月 1 日大同一阳高 5.6 级地震、2002 年 9 月 3 日山西太原 5.0 级地震在震前做过短临预报，有较好的映震能力。因国家重点工程太中银铁路建设路经原址，破坏了地震观测环境，于 2008 年开始搬迁。新建台站由监测中心和观测站（北武当观测站）组成。截至 2012 年底，离石地震台新建台站监测中心租赁于离石城区内，待新台站建成后搬迁至新址。2013 年，中心地震台有在职职工 20 人，其中高级职称 2 人，中级职称 8 人。

农信社田家会分社 1954 年成立，2013 年，有工作人员 11 人，设社长 1 名，副社长 2 名，主要职能是存贷款、代发工资、代发粮食直补款等。

邮电所 1980 年成立，2013 年，有工作人员 2 人，位于田家会街道盘龙塔村口，主要职能是负责信函、寄件、包裹、特快、报刊杂志等的投递业务。

城东供电所 1986 年成立，1987 年正式服务当地，前身为田家会电管站，于 2004 年 8 月更名为城东供电所。位于城区东 6 公里田家会街道田家会村，是离石电力分公司派出的基层供电营业机构，负责田家会街道所辖 8 个行政村 1280 余户居民及其他军事、教育、工农业生产的用电。城东供电所管理维护着 3 条 10 千伏线路，分别为田家会 I 回、田家会 II 回、马家沟线，全长 21.89 公里；0.4 千伏线路 23.64 公里。2012 年，全所共有高低压用电户 1306 户，配电变压器 49 台 /13770 千瓦，其中公用变压器 17 台 /1955 千瓦，厂矿企业变压器 17 台 /8260 千瓦，非居照变压器 6 台 /3440 千瓦，居照变压器 3 台 /1195 千瓦，农业生产、人畜吃水变压器 6 台 /845 千瓦，全年供电量 2013 万千瓦时。2013 年，对田家会村、前马家村、后马家村、吉家村、盘龙塔、五里铺 6 个村共计 10 个公变台区进行农网升级改造，届时公变容量将会增加一倍。2013 年，有工作人员 8 人，其中所长 1 人。

110 千伏离石变电站 位于田家会街道沙会则村，是国家电网公司下属机构，占地面积 18 亩，建筑面积 1221 平方米，于 1983 年 9 月投入运行。投运之初，担负着离石、柳林、方山及临县的用电任务。随着电力系统的建设，现在的离石变电站分别与青龙 110 千伏变电站、三交 110 千伏变电站、大土河 110 千伏变电站、汾阳 220 千伏变电站联网，主要担负着离石城区部分的工农业生产及生活和柳林电厂、方山电厂的电力外输任务，

离石城区主要供信义、交口、下水、大土河、交通路、滨河东路、永宁中路、永宁东路等地的供电任务。2012年，离石变电站供电量达1.95亿千瓦时。该变电站先后获得国家电网公司标杆变电站、巾帼文明岗称号，获得山西省电力公司2009、2011、2012年的安全生产先进班组。2012年9月，实现无人值班方式，变电运维离石班驻守于离石变电站院内，负责4座110千伏变电站的运行维护，分别为110千伏离石变电站、110千伏青龙变电站、110千伏三交变电站、110千伏交口变电站。2013年，该变电站运维班有工作人员14人，其中大专及以上学历12人。其中班长1人，副班长2人，值班长3人，主值3人，副值5人，倒班方式为两值48小时运行。

村落简介

1949年，辖区总人口6136人，占全县人口的3.5%。1965年，总人口8852人，占全县人口的3.4%。1970年，总人口10480人，占全县人口的3.5%。1982年，总人口12279人，占全县人口的8.5%。1985年，总人口11248人，占全县人口的10.34%。1990年，总人口12079人，占全县人口的6.8%。2000年，农业人口3545户，12695人。2011年，总人口15275人，其中农业人口13275人，非农业人口2000人，农户5056户，其中常住人口14662人，另有流动人口50人。2012年底，常住人口5875户，16264人，流动人口600余人。总人口中，全部为汉族。主要姓氏有冯姓、张姓、高姓、白姓、刘姓等。其中超过1000人的姓氏有冯姓1100余人，超过500人的姓氏有张姓900余人、高姓700余人、白姓600余人、刘姓550余人、郭姓520余人，超过300人的姓氏有任姓370余人、车姓360余人。



田家会街道苏家村文化广场

田家会村 位于离石区东8公里处的东川河南岸，由田家会、北圪垛、中北圪垛、后北圪垛、垣上5个自然村组成。据白云山寺（位于穆问村下辖自然村之一枣林村村内）石碑记载，早在明代就有田姓人居于此地，故名田家会村。村内为南梁地域的农副产品集散地，以历史悠久的逢农历三、六、九日庙会闻名远近，一直沿袭至今。

1989年7月6日，省委书记李立功视察田家会镇北圪垛村。1982年，全村共有耕地1581亩、人口1299人。1990年，全村共有耕地1400亩、人口1585人。2012年，全村共有耕地2688亩、人口948户2452人。主要姓氏为冯姓约900人，其余姓氏有任姓150人、张姓140人。村民委员会驻田家会村。

五里铺村 位于田家会村东2.5公里。该村处在岔路口，据传，这里过去小商品业比较繁荣，经营粉铺、醋坊、车马店、饭店的商铺居多，又因距离田家会五华里，故得名五里铺村。民间有谚云：“五里铺的包子、田家会的糕。”1982年，全村共有耕地262亩、人口107人。1990年，全村共有耕地175亩、人口160人。2012年，全村共有耕地88亩、人口75户196人。村内姓氏繁杂，无主要姓氏。村民委员会驻五里铺村。

义居村 位于田家会村东南7.5公里。由背义居（即义居村）、阳义居两个自然村组成。相传宋朝年间，这里森林茂密，有几个人在此结义同居，以采药狩猎为生，故此得名。随着居住人口的增加，分居在东川河两岸，河北岸的取名阳义居，河南岸的取名背义居。1982年，全村共有耕地1860亩、人口653人。1990年，全村共有耕地1660亩、人口797人。2012年，全村共有耕地1394亩、人口350户1022人。主要姓氏为高姓约300人，村民委员会驻义居村。

车家湾村 位于田家会村东北5公里。由车家湾、背车家湾、长生村、李家山、阳凹、狼岔里、仟尚主7个自然村组成。据传，李闯王造反曾来到此地，有一巨石挡住去路，于是返回，后车姓人居住于此，认为此处是造福之地，故取名车家湾村。1982年，全村共有耕地1226亩、人口688人。1990年，全村共有耕地1265亩、人口679人。2012年，全村共有耕地1302亩、人口482户1468人。主要姓氏为车姓260余人、张姓180余人，村民委员会驻车家湾村。

前马家村 俗称前村，位于田家会村北1.5公里。据考证，抗日战争期间，发现一口铁钟，上面铸有捐资人名字，其中有三分之二为马氏，遂得名马家村。后为与后马家村有所区分，改称前马家村。1982年，全村共有耕地1008亩、人口1123人。1990年，全村共有耕地2220亩、人口1242人。2012年，全村共有耕地1349亩、人口630户1901人。主要姓氏为郭姓500人。村民委员会驻前马家村。

后马家村 俗称后村，位于田家会村北2.5公里。该村地处马家村村后，因建村晚于马家村，故得名为后马家村。1982年，全村共有耕地1034亩、人口426人。1990年，全村共有耕地983亩、人口515人。2012年，全村共有耕地724亩、人口251户724人。主要姓氏为李姓200人，村民委员会驻后马家村。

沙会则村 位于田家会村西2.5公里，今已发展成为离石东城的一部分。相传，古代该村有黄、刘、郝三姓人家共同居住，故名为三会则村。后因靠河近滩，多沙滩，改名为沙会则村。1982年，全村共有耕地819亩、人口591人。1990年，全村共有耕地819亩、

人口 624 人。2012 年，全村共有耕地 282 亩、人口 336 户 940 人。主要姓氏为刘姓 500 人、高姓 200 人、辛姓 100 人，村民委员会驻沙会则村。

上楼桥村 位于田家会村东 5 公里。相传，南北朝时，刘渊在此地筑卢城，该城建在大小东川河之间，城门上建有重楼，远望似桥状。后来该城废弃，在城的两侧各形成一个村庄，此村为居于上游的村庄，遂名为上楼桥村，是上楼桥村村民委员会驻地，由上楼桥、杏树梁两个自然村组成。1982 年，全村共有耕地 2829 亩、人口 879 人。1990 年，全村共有耕地 2594 亩、人口 1043 人。2012 年，全村共有耕地 1335 亩、人口 482 户 1358 人。主要姓氏为冯姓 140 人。

下楼桥村 位于田家会村北 2.5 公里。南北朝时，刘渊在此地筑卢城，该城建在大小东川河之间，城门上建有重楼，远望似桥状，后来该城废弃，在城的两侧各形成一个村庄，此村为居于下游的村庄，遂名为下楼桥村。1982 年，全村共有耕地 1032 亩、人口 428 人。1990 年，全村共有耕地 1042 亩、人口 437 人。2012 年，全村共有耕地 743 亩、人口 248 户 663 人。主要姓氏为任姓 220 人，村民委员会驻下楼桥村。

苏家村 位于田家会村西北 2 公里。据传，从前村里住着一位苏姓老太太，当时村中人数极少，遂以苏氏得名苏家村。1982 年，全村共有耕地 990 亩、人口 506 人。1990 年，全村共有耕地 932 亩、人口 611 人。2012 年，全村共有耕地 302 亩、人口 320 户 836 人。主要姓氏为张姓 600 人，陈姓 100 人，村民委员会驻苏家村。

高崖湾村 位于田家会村西北 3.5 公里，现已成为离石东城的一部分。因该村地处河湾，人们住在高处，故取名高崖湾村。1982 年，全村共有耕地 894 亩、人口 656 人。1990 年，全村共有耕地 854 亩、人口 724 人。2012 年，全村共有耕地 344 亩、人口 362 户 917 人。主要姓氏为范姓 100 人，村民委员会驻高崖湾村。

吉家村 位于田家会村北 1 公里。相传，该村原为一个山寨，寨主为荆秀行，故名荆家村，后来，荆家家道败落，村民遂以意愿改名为吉家村。1982 年，全村共有耕地 1008 亩、人口 506 人。1990 年，全村共有耕地 1018 亩、人口 565 人。2012 年，全村共有耕地 390 亩、人口 295 户 840 人。主要姓氏为白姓 600 人，村民委员会驻吉家村。

盘龙塔村 位于田家会村南 0.5 公里。该村原名王家塔。据传，该村原为王姓开辟居住，又处在一山塔上，故得名王家塔。1983 年在全县地名普查中，因与交口公社的王家塔重名，以吉祥改名为盘龙塔（取吉庆之意）。1982 年，全村共有耕地 480 亩、人口 309 人。1990 年，全村共有耕地 480 亩、人口 337 人。2012 年，全村共有耕地 282 亩、人口 168 户 442 人。主要姓氏为高姓 200 人、车姓 100 人，村民委员会驻盘龙塔村。

界崾村 位于田家会村北 5 公里。由界崾、安家山、李家山、龙马坡、马家沟、韩家坡 6 个自然村组成。因该村居于山崾上，为两地分界处，故此得名。1982 年，全村共有耕地 2262 亩、人口 750 人。1990 年，全村共有耕地 3444 亩、人口 592 人。2012 年，全村共

有耕地 2328 亩、人口 169 户 400 人。主要姓氏为白姓、郭姓，村民委员会驻界岭村。

穆问村 俗称大穆问，位于田家会村南 2 公里，原属枣林村下辖自然村，因 1983 年全县地名普查中，枣林村与枣林公社的枣林村重名，枣林村更名为穆问村，下辖枣林、大穆问村、小穆问村。相传，此地土地肥沃，居民世代勤耕为本，常年丰衣足食，故名满瓮村，后讹音为穆问村。因村庄扩大分为大小两个自然村，此村较大，故名大穆问村。为便于书写，人们将村名简化为木问村，具体时间不详。据 1975 年版离石地图及离政函 [2003] 2 号文件可知村名应为穆问村。1982 年，全村共有耕地 1920 亩、人口 513 人。1990 年，全村共有耕地 1746 亩、人口 511 人。2012 年，全村共有耕地 1647 亩、人口 215 户 503 人。主要姓氏为冯姓 460 人，村民委员会驻穆问村。

姓氏分布

田家会街道下辖田家会（田家会、北圪垛）、五里铺、义居、前马家村、后马家村、沙会则、下楼桥、苏家村、高崖湾、吉家村、盘龙塔、上楼桥（上楼桥、杏树梁）、车家湾（车家湾、长生村、李家山、阳凹、狼岔里）、界岭（界岭、安家山、李家山、龙马坡、马家沟、韩家坡）、穆问村（大穆问村、小穆问村、枣林）15 个行政村 28 个自然村。所辖区域姓氏分布情况：

冯姓：主要分布在田家会、上楼桥、穆问等村。

任姓：主要分布在田家会、下楼桥等村。

张姓：主要分布在田家会、车家湾、苏家村等村。

高姓：主要分布在义居、沙会则、盘龙塔等村。

车姓：主要分布在车家湾、盘龙塔等村。

郭姓：主要分布在前马家村、界岭等村。

李姓：主要分布在后马家村。

刘姓：主要分布在沙会则村。

辛姓：主要分布在沙会则村。

陈姓：主要分布在苏家村。

范姓：主要分布在高崖湾村。

白姓：主要分布在吉家村、界岭等村。

社会经济发展情况

田家会街道是经济大镇，2003 年实现产值 4.4 亿元，营业收入 4.2 亿元，上交税金 1564 万元，农民人均纯收入为 1220 元，经济平均增幅达 50% 以上。2006 年，实现总产值约 9.65 亿元，营业收入约 10.5 亿元，增加值约 3.75 亿元，上交税金 5768.8 万元，同比增长 6.4%，实现农民人均纯收入 1490 元，乡镇企业从业人员达 4651 人，占全街道总劳动力的 40%。2007 年，工业实现总产值 8 亿元，营业收入 7.8 亿元，增加值 3 亿元，上缴税金 3000 万元；农业经济总收入 3089 万元，农民人均纯收入达到 1510 元；实现第三产业纯收入 720 万元。2011 年，田家会街道农村经济总收入 6392 万元，人均纯收入 3889 元。2012 年，农村经济总收入 8305.3 万元，人均纯收入 4940 元。

农 业

种植业 2011 年，田家会街道有耕地面积 15204 亩，人均 1 亩；可利用林地面积 10 万亩；农业总产值达到 6392 万元，其中粮食作物以谷物、豆类、薯类为主；油料作物种植面积 249 亩，产量 11.1 吨，其中向日葵 159 亩 10.9 吨，其他油料 90 亩 0.3 吨；蔬菜种植面积 380 亩，产量 208 吨。2012 年，生产粮食 2747 吨，其中谷物 2111 吨，豆类 190 吨。

畜牧业 以猪、牛、羊、鸡为主，2011 年，生猪饲养量 6513 头，年末存栏 4342 头；羊饲养量 2720 只，年末存栏 2093 只；奶牛饲养量 25 头，年末存栏 25 头；家禽饲养量 26.13 万羽，上市家禽 18.4 万羽，蛋鸡 3.13 万羽，年末存栏 4.6 万羽。同年，生产肉 603.332 吨，其中猪肉 162.8 吨，羊肉 10.032 吨；禽蛋 368 吨，鲜奶 62.5 吨。

1. 吕梁市益得利种猪有限公司创建于 1998 年，是山西益欣集团的子公司，是集种猪、商品猪繁育、饲料加工与销售、合作社发展于一体的综合性养殖企业，公司位于田家会街道田家会村。目前形成了年出栏 1.5 万头的育肥基地和存栏 5000 头的母猪繁育基地，年可向社会提供仔猪 10 万头，品种有杜洛克（红、白）、长白、大白、苏太、托佩克。2001 年，公司通过 ISO9001 质量管理体系认证，是吕梁市星火项目基地、山西农大科教基地、省农业厅生猪核心育种场、省现代农业产业技术体系生猪产业技术体系示范基地、荷兰托佩克山西繁育基地、中央和省生猪活体储备基地、全国养猪协会理事单位和国家扶贫

龙头企业。2010 年，在信义镇宝峰山脚下塔则沟村万亩天然林区扩建 5000 头母猪繁育基地。目前，该基地已经建成并投入生产。同时，在原场区建起了 350 立方米沼气池，沼气发电供本厂与周边村民使用，沼渣、沼液供集团公司宝峰山绿色食品开发公司无公害蔬菜种植使用。塔则沟 5000 头母猪繁育基地，已全部采用自动饲喂系统喂料。繁育基地现已全部采用人工授精、妊娠母猪 B 超检测、测膘仪实现科学配餐等作业，并采用加拿大 Acushot 无针头注射器。公司引进了国内先进的养殖管理系统，猪舍配备了视频监控系统，实现了管理的网络化、数字化、信息化，可及时掌握生猪的健康、配种、产仔等情况。公司建有实验室，拥有一批先进的仪器设备，不出场即可做抗体测试、病理分析和饲料检测，实现诊断、治疗、检测全覆盖。对生产过程中产生的弃物，全部采用焚炉的方式进行无害化处理。“十二五”期间，公司计划投资 5 亿元左右，建设集种猪繁育、商品猪养殖、生猪屠宰加工、饲料加工、有机肥生产、粪污综合治理于一体的生猪生产经营链，共由祖代种猪场、标准化商品猪场、生态猪场、饲料厂、生猪屠宰厂、有机肥厂 6 部分组成。以上项目全部投产后，可实现年上缴税金 2000 万元，新增就业岗位 2000 个，解决 2000 名农村劳动力的就业问题，同时带动运输、包装等相关产业的发展。

2. 永安养殖厂位于田家会街道田家会村，2000 年创办，2012 年末，存栏蛋鸡 1 万只，日销售鸡蛋 450 多公斤。

3. 繁星养殖厂位于田家会街道上楼桥村，2012 年末，存栏蛋鸡 2 万只。

4. 宇华养殖厂位于田家会街道义居村，2012 年末，存栏生猪 500 只。

5. 达强养殖厂位于田家会街道田家会村垣上自然村，主要饲养羊，2012 年末，存栏羊 500 只。

6. 田园农家养殖厂位于田家会街道穆问村，主要散养鸡，出产家鸡蛋。2012 年末，存栏鸡 1.2 万只。

林 业

林业是田家会街道的发展重点，田家会街道垣上万亩精品核桃林基地位于田家会村下辖自然村垣上境内，总面积 10823 亩，其中核桃 6340 亩，山杏、油松 4483 亩，涉及田家会、上楼桥、穆问村 3 个行政村，总投资 1300 万元。共栽植株高 80 公分以上优质核桃苗木 18.35 万株，山杏、油松 493130 株，建成 600 吨蓄水池 1 个，300 吨蓄水池 3 个，铺设总管道 6 公里，支管道 1 万米，80% 以上的工程区能够达到灌溉标准。修筑田间道路 20.5 公里，硬化 4.2 公里，道路两旁栽植杨树 1.2 万株，油松、侧柏 1 万株。综合示范区内有优

质苗圃 10 亩，接穗园 30 亩，密植园 15 亩，品种对比园 20 亩，已成为高起点规划、高标准化建设、规模化经营的标志性工程，多次在上级领导检查时受到肯定。田家会街道阳凹村一株 50 年树龄的核桃树 2008 年单产达到 433 公斤，被评选为“核桃树王”。

截至 2011 年末，田家会街道累计造林 10 万亩，其中防护林



优质核桃林

8.8 万亩，经济林 1.2 万亩，农民

住宅四旁树木 12 万株，林木覆盖率 60%，活立木蓄积量 667 万立方米。2011 年，水果树种植面积 200 余亩，主要品种有苹果、梨、桃树。

同时，累计完成核桃林覆盖 2.1 万余亩，打造了一园三精品千亩工程，一园是垣上万亩核桃精品示范园，三精品千亩工程即义居村 1000 亩，阳凹村 1100 亩，前、后马家村 3000 亩以及界崾、下楼桥、苏家村等 6000 余亩的核桃林覆盖工程。2008 年 8 月 3 日，省委书记、省人大常委会委员会主任张宝顺在离石区田家会街道垣上万亩核桃林覆盖工程视察主要林业基地有：

1. 义居千亩核桃基地。由义居村委统一规划，全面覆盖，分户实施，遵循谁栽植、谁管理、谁受益的原则，每年每株核桃幼苗村委给农户补助管理费 3 元，挂果后不予补助。经村委验收缺苗 1 株，罚款 10 元。2006 年，义居村栽植核桃 700 亩，2 万余株，村集体聘请区农业局武吉技术员指导，农户每株树每年补助 1.5 元管护费，奖励 4 两化肥。村委配备各小组长专门负责逐块地跟踪实施，同时除国家补贴外，村委补贴 1000 元，平均 1.5 米高，树冠达 80 厘米，树粗厘米以上。

2. 前、后马家村 3000 亩核桃基地。2008 年，前马家村将山耕地 2200 亩全部栽植核桃，统分结合，大户承包，示范推广。前马家村郭昌辉承包果园 30 年，栽核桃 350 亩，30 年期满后交付村委。常年聘用四名技术人员管护核桃及耕种低杆作物，周边群众自行栽植管护，街道提供树苗。2008 年，后马家村栽植核桃 700 余亩，人均达 1 亩。

3. 车家湾长生村阳凹核桃基地。早在 50 年代栽植的老核桃树有 800 余棵，每年产量干果 8000 余斤，人均 80 斤，每斤按 8 元计算，人均收入 640 元，农民栽植核桃的积极性很强。2007 年，该村把 520 亩土地全部栽植优质核桃，人均 5 亩，以各户为主体，以核桃王郭金牛为带头人，以自然村小组组织实施，累计完成 1100 亩。

工 业

经济发展规模及效益 田家会街道曾经是全区重要的工业生产基地，形成过以炼焦、建材为主的工业体系，经济以二、三产业为主，主导产业为煤焦，建筑建材曾占到全街道经济总量的 90% 以上。1987—1988 年，田家会街道煤焦行业进入空前的繁荣时期，当时的高崖湾村沿东川河地段土焦炉一个挨着一个，全村每户平均最少 1 个土焦炉，这极大地带动了全街道经济的发展，富裕了高崖湾村人。田家会村 1983—1990 年，运输业处于繁荣发展期，全村拥有 6 辆车以上的运输车队有 5 家，规模较大的有武玉根车队 20 余辆、薛建林车队 6 辆，全村运输车辆多达 130 余辆，从业人员近 200 人，同样富裕了田家会村人。运输范围主要是河北省石家庄、晋中市太谷县和祁县一带。受焦炭市场影响，1990 年，田家会村运输业走向低谷，从业人员相继转产或停运。

2008 年以前，全街道曾拥有大小企业 208 家，其中工业企业 141 户。主要企业有五个坑口煤矿，三个生产口，一个基建口，一个待复产验收口，年生产能力 40 万吨；铸造焦企业五户，分别为福利焦化厂 40 万吨，粮裕焦化厂 40 万吨，双福煤焦有限公司 40 万吨，盘龙茂盛焦化厂 20 万吨，东亚煤焦实业有限公司 20 万吨，年生产能力达 160 万吨；这五户焦化厂先后因环保政策的影响，于 2008—2010 年先后关闭。山西楼桥水泥有限公司 20 万吨水泥生产线停止生产；川东水泥有限公司 20 万吨生产线，2004 年底投入生产，从业人数 3283 人，占到全街道劳动力的 54%，乡镇企业中实现的农民人均纯收入达到 1100 元，占到人均纯收入的 90%。

2011 年，全街道规模以上工业企业 2 家，职工 500 余人，实现工业增加值 1389 万元，比上年增长 15%；大中型工业企业 2 家，职工 500 余人，实现工业增加值 1389 万元，比上年增长 15%；销售收入达到 500 万元以上的企业 2 家。

离石县高崖湾煤矿 系田家会街道自办企业，位于城东 3 公里处，东川河北岸，有双曲拱桥与太绥公路相接。井田面积 4.5 平方千米，地质储量 4370 万吨，地处离石矿区东部，采 4# 煤层。1972 年，田家会人民公社从 17 个大队抽人，用投工补粮的办法掘进，1974 年 1 月，高崖湾煤矿投产。1980 年，投资 19 万元，开拓了主斜井 234 米，年产煤 5 万吨。1986 年，首建田家会镇办高崖湾矿坑口焦化厂，年产改良焦 2 万吨。1987 年，高崖湾矿又装备洗煤机，年入洗原煤 10 万吨。1988 年 10 月，投资 70 万元，建 2 号斜井 300 米，设计能力为 21 万吨。1989 年投资 30 万元，建成坑口焦化厂，建“吕梁型”焦炉 8 座，安装洗煤设备 1 套，年洗精煤 1 万吨，历年开采原煤 46.5 万吨，曾被吕梁地区、离石县评为一

类矿井、“文明生产矿井”与“二级企业”等称号。1990年，实行30—40米短壁回采后，高崖湾煤矿已改组，2012年彻底关闭填埋矿井。

离石铸造焦厂 系田家会街道自办企业，1985年筹建翌年投产。该项目由省计委批准低息（4.8厘）贷款30万元，平息（7.2厘）贷款18万元，购置旧洗煤设备1套（年入洗原煤5万吨），建“吕梁型”焦炉13座，年产铸造高质焦炭2.5万吨，并产炼焦油、蜂窝煤和耐火砖；焦炭质量，经北京燃气煤化工研究所、山西省进出口商品检验局和太钢检测，固定碳达90%，灰分8%，挥发份1.5%，含硫0.55%，水份0.4%，硬度80—120MM，强度85%，达一级铸造焦标准。该厂所用原煤来自本县和柳林、中阳；吨煤出矿价55—70元，吨煤可洗精煤0.8—0.85吨，1.7—1.8吨原煤可炼焦1吨；焦炭大部分用汽车直运北京，少部上火车运大连和镇江；铸造焦价格比冶金焦贵10—20元，吨焦出厂价170—180元；该厂有职工180人，固定资产140万元。1986—1990年，共创利润230万元（各年分别为27.4万元、70.9万元、35万元、42.87万元和54.3万元），上缴各项国税与费用共125.94万元。该厂1988年生产的铸造焦被吕梁地区评为优质产品，同年被天津口岸定为免检出口产品，销往美国、日本和加拿大等国，创汇147万美元。该厂几年来推行全面质量管理，获得省、地有关部门颁发的“标准化”、“计量”、“产品鉴定”和“全面质量管理”四个合格证书。离石铸造焦厂因环保问题于2004年关闭。

吕梁市福利焦化厂 1992年创建，是以安置残疾人就业为主的福利性企业，2009年，有职工400余人，其中有残疾人136人，占地面积235亩，生活宿舍和办公楼11526平方米，生产厂房建筑面积6937平方米、焦炉地面建筑面积8160平方米、地下建筑面积3500平方米。十余年来，该厂累计上缴税金几亿元，多次被评为“模范纳税大户”和“助残先进集体”；连续八年被省农行评为“AAA级信用度企业”；多次被省工商局评为“守合同、重信用”单位；1999年，“吕福”牌铸造焦被评为“山西省优质产品”；2001年，通过了ISO9001质量管理体系认证，取得了自营出口权；2006年“吕福”牌商标被认定为“山西省著名商标”，是山西省焦化行业中最早被认定的优质产品和著名商标，为带动离石区经济建设和社会稳定做出了较大的贡献。2010年，因东城新区建设占地，该厂拆除。

山西川东水泥厂 2004年2月成立，位于吕梁市离石区田家会街道义居村东川河畔，注册资本1000万元。2004年，公司投资1.4亿元，新建一条日产1500吨的新型干法水泥熟料生产线，该生产设备是吕梁市现代化程度较高、日产最大的一条生产线，2005年3月，该生产线建成投产。2007年、2008年，该厂投资3000万元，新建吕梁恒磊新型建材和义居水泥制品厂，主要利用工业“废气、废渣”，添加少量水泥，生产水泥管、路面砖、免烧砖、加气混凝土砌砖等。2009年，公司有员工380人，其中高级工程师5人，工程师20人，会计师5人，经济师15人，各种初级技术人员共计100人。同年，公司固定资产总额达2.8亿元，有各种水泥运输车、材料运输车100余部；主要经

营产品有水泥、白灰、石子，品牌有注册商标“义居”牌普通硅酸盐，可生产矿渣硅酸盐 32.5、32.5R；42.5、42.5R 不同强度等级的水泥以及不同道路的水泥、缓凝水泥等，年可生产各种优质水泥 30 万吨，年产值近 1 亿元人民币。2012 年，累计销售收入达 1.05 亿元。2013 年，投资 2000 余万元对除尘器等设备进行了改造，产品质量稳步提高，环保排污全部达标。公司近年来一直



川东水泥有限公司

为青银高速、太中银铁路、吕梁飞机场等国家、省、市重点工程提供产品，产品深得客户的好评。2010—2012 年，山西川东水泥厂被省、市行业办和中小企业局、质监局、工商局评为“优秀质量先进企业”、“质量合同守信用企业”、“A 级质量信誉标准企业”。

离石区义居石料厂 2007 年 4 月成立，位于田家会街道义居村西沟，固定资产 200 万，占地面积 3200 平方米，员工 23 人，下设安全部、生产部、销售部、财务部、保卫室，拥有破碎机设备 1 套，铲车 2 辆，10 吨自卸货车 2 辆。设计年生产规模 1 万吨，采取露天开采作业方式，矿石储量达 7.7 万吨，设计开采年限 8 年。该厂主要生产 0 至 40 毫米不等的石粉、石料，日产能达 700 吨至 800 吨，产品主要销往陕西榆林、内蒙古东胜以及周边县市等地，特别是该厂产品深得陕西榆林的好评，视同免检产品。

吕梁丰润建材有限公司 2009 年 7 月成立，位于田家会街道五里铺村、307 国道南侧，是吕梁市首家、离石区唯一一家钢化玻璃深加工企业，占地 3300 平方米，固定资产 500 万元，员工 50 人。下设经营管理部、生产和行政人事部。公司引进大型配套 LANDGLASS 钢化生产线全自动中空生产线、双边磨边机、清洗机等各种玻璃深加工设备，主要生产 4 毫米—19 毫米低辐射 Low-E 镀膜中空节能玻璃以及平弯钢化、中空、夹层、镀膜、防火、聚晶、热熔、装饰等玻璃，同时也可按顾客要求加工生产各种玻璃。公司产品主要销往陕西、内蒙古及离石区周边县市等地。2012 年销售收入达 400 万元。

吕梁市博兴建材商贸有限公司 2011 年 4 月成立，位于田家会街道后马家村、307 国道南侧，占地 2000 平方米，员工 11 人，下设业务部、综合部、财务部，公司拥有大型机械两台，主要经营钢材，产品有型材、建材、管材，主要销往山西大土河有限责任公司各子公司，各类钢材月销售量达 1000 吨。

离石区无人机产业基地 位于田家会街道田家会村。2012 年，吕梁市与国防科技大学战略合作，为离石区引进了由山西江川国威无人系统科技有限公司建设运营、概算总投资 50 亿元、占地约 1500 亩的吕梁无人机产业基地项目。该项目预计 2013 年底前完成一期建

设,形成生产调试 2000 台架无人系统装备的能力,至 2014 年形成 5000 台架无人系统装备的生产调试能力,到 2016 年年产各类无人系统装备 1 万台架,并形成配套的运营服务平台。项目建成投运后,园区年产值可达 120 亿元,年可实现税收 8 亿元,解决就业 2 万人,将成为全国无人系统领域的技术制高点和无人产业聚集地,还将吸引、聚集航空油漆、复合材料、新型能源、零部件生产等一批关联企业,使离石区成为全国最大的无人机产业基地。2012 年 10 月 24 日,省委书记、省人大常委会委员会主任袁纯清,省委副书记、省长王君带领省观摩检查组,对离石区无人机产业基地项目推进情况进行观摩检查。2013 年 5 月 17 日,国家科技部创新办副主任包献华带队视察调研离石区无人机产业基地。

商 贸 业

2011 年末,全街道共有商业网点 260 个,从业人员 300 余人,已成为区内东川地区重要的农副产品集散地。国道 307 过境,公路两侧有国营集体商店 1 家,工矿企业 11 家,个体商店 60 家,饭店 8 家。比较大的饭店有保勤酒店、东盛大酒店、盘龙饭店等,重点商贸企业有居然之家吕梁店、山西华吕汽贸有限公司。

山西华吕汽贸有限公司 2008 年 9 月成立,投资 2000 多万元,占地面积约 5500 平方米,建筑面积约 4000 平方米,是按照东风本田汽车的规划标准进行设计建造的 4S 店,位于田家会街道田家会村,距离汾离高速离石东出口约 300 米,307 国道北侧,交通十分便捷。该公司是集“整车销售、维修服务、配件供应、信息反馈”为一体的品牌专营 4S 店,下设财务部、行政部、销售部、售后服务部、零部件等部门。2010 年 12 月取得了东风本田汽车有限公司认证的东风本田汽车华吕特约销售服务店绿色特约店证书,“以客户为中心”是公司的服务理念,“团结协作,诚实守信,规范高效,优质安全”是公司的宗旨,为客户提供购车、保险、上户、汽车装潢、维修、保养等一条龙服务。经过近 5 年的发展,日益壮大,2009 年,全年收入 6831 万元,上缴税金 54 万元;2010 年,全年收入 9666 万元,上缴税金 85 万元;2011 年,全年收入 9900 万元,上缴税金 80 万余元;2008—2012 年累计销售 1975 台汽车,2012 年,销售汽车 516 辆,全年收入 10058 万元,盈利 200 余万元,上缴税金 50 万元;公司还成立了中共山西华吕汽贸有限公司支部委员会,设书记 1 名,委员 2 名。同时,建立了工会组织,设工会委员会、经费审查委员会和劳动争议调解委员会。2012 年,有固定资产 4168 万元,流动资产 2729 万元,员工 61 人。

居然之家吕梁店 2012 年 11 月 9 日,在田家会街道盘龙塔村举行奠基仪式。居然之

家吕梁店是全区立足区位优势，做大中心城市，做活东城新区，大力实施对外战略招商引进的重点服务业项目。该项目总投资 6.5 亿元，规划占地 93 亩，总建筑面积约 19 万平方米，计划于 2013 年 12 月中旬开业。投入运营后，约有 400 户国内外著名家居品牌企业或其代理企业进驻，每年营业额预计可达 10 亿元，可安排 1000 多人就业。

基础设施建设

基础设施建设和改造 田家会街道交通便捷，307 国道横穿东川河南岸 5 个村庄而过，青银高速汾离段经田家会段南梁 6 个村庄山顶而过，滨河北东路自西向东沿东川河北岸经高崖湾、沙会则、苏家村、吉家村而过，滨河南东路沿东川河南岸已规划沿伸到田家会村，工业大道位于小东川河南岸经车家湾村通往信义镇，米五线位于工业大道东岸约 80~100 米，由 307 国道五里铺村口分支线经车家湾村通往信义镇，境内有 7 路公交车、2 路公交车可达市区，加油站 4 处，正在修建的环城高速终点位于田家会街道上楼桥村。青银高速 G20 汾离段路宽 24.5 米，路灯有 350 盏，道路旁绿化树有 2 万株，境内建有公共厕所两处，公路沿线垃圾点有 43 处，各村全部通水泥路（油路）。307 国道采用二级公路技术标准建设，根据地形条件及交通量状况分段设计路宽和时速。全街道范围内一共有 8 座大桥，分别是：高崖湾大桥，1988 年 4 月开始修建，1999 年投入使用，双向三车道；沙会则大桥，2007 年开始修建，2008 年投入使用，双向八车道；东城新区 1~6 号桥，详细内容见东城新区部分。

供用电情况 2012 年，田家会街道境内供电单位有城东供电所（负责田家会、前马家村、后马家村、吉家村、界埠、盘龙塔、五里铺、下楼桥、穆问村 9 个村庄）、吴城供电所（负责车家湾、义居、上楼桥 3 个村庄），滨东供电所（负责高崖湾、沙会则、苏家村 3 个村庄）。城东供电所管理维护着 3 条 10 千瓦线路，分别为田家会 I 回、田家会 II 回、马家沟线，全长 21.89 千米；0.4 千瓦线路 23.64 千米；全所共有高低压用电户 1306 户，配电变压器 49 台 /13770 千伏安，其中公用变压器 17 台 /1955 千伏安，厂矿企业变压器 17 台 /8260 千伏安，非居照变压器 6 台 /3440 千伏安，居照变压器 3 台 /1195 千伏安，农业生产、人畜吃水变压器 6 台 /845 千伏安。2012 年，全年供电量 2013 万千瓦时。

通讯设施情况 2012 年，全街道有移动基站 12 处，联通基站 9 处，电信基站 1 处，共有 2000 多终端用户，计算机的网络速度为 4 兆，连网的计算机共计 1326 台。

街道范围内全部为深井或浅层井水，2012 年，全街道共有深井 8 处，狼尾沟 2 处，田家会、苏家村、下楼桥、上楼桥、义居各 1 处，正在施工的五里铺村 1 处；提水工程 6 处，

龙马坡、安家山、界崂各 1 处，穆问村 3 处。排水方式依靠自然地形明沟排放，沿河有防洪石坝 1~6 公里。曾发生过的自然灾害有：2006 年 7 月 31 日下午 6 时许，田家会突降 1 个多小时的特大暴雨，降雨量达 98 毫米，307 国道沿线山洪暴发，400 余户居民被淹，一位 60 多岁的老妇丧生。受灾的村庄主要集中在汾离高速沿线的 15 个排洪大沟附近，受灾最严重的是上楼桥、五里铺、田家会、义居等四个村庄，2000 多亩农田受灾，交口街道梁家会水文站测量到的泄洪量为每秒 680 立方米。山洪暴发时，汾离高速公路发生泥石流，高速公路全线封闭。2010 年 9 月 18 日晚至 9 月 19 日上午，急降 80 毫米大暴雨，造成损失如下：冲毁道路 2185 米，36 户 88 间房屋进水，房屋裂缝 27 处，房屋坍塌 16 处，淹没猪舍 19 处，208 头猪死亡，3 眼水井被淹，冲垮耕地 260 亩，冲垮桥基 1 处，冲倒变压器 1 处，其余损失无法测算，累计经济损失达 200 余万元。

东城新区建设 离石东城新区总占地面积约 2000 万平方米（一期规划面积 1400 万平方米，二期规划面积约 600 万平方米），由田家会街道、滨河街道共 14 个行政村组成。规划范围为东北至离石区田家会街道车家湾，东南至离石区田家会街道义居村，西南至太军高速离石区东出口，西北至离石区田家会街道高崖湾村，以及田家会街道所有行政区域，于 2010 年动工修建。东城新区规划分为以下区域：商务文化区、金融商贸区、高新技术产业区、居住区、生态景观区、物流区。新区建成后人口规模达 7—10 万人，建筑规模将达到 800 万平方米以上，总投资约 140 亿元。其中商业、居住等民用建筑规模约 600 万平方米，投资规模约 120 亿元；公用建筑面积约 200 万平方米，基础设施以及公用建筑总投资约 50 亿元。

东城新区开发建设总体规划于 2009 年完成，由华南理工大学建筑研究设计院设计，将离石区定位为山西省西部区域性山水园林中心城市，连接中西部地区的物流中心和交通枢纽。新区依托青银高速、太中银铁路，以及离石区政府东迁的独特优势，发展第三产业为重点的新型商业体系，创建独具魅力的“盆景式”宜居新城。

东川河河道综合整治工程 建设范围东起田家会两河交汇处上游 700 米，西至沙会则大桥，全长 5570 米，防洪标准为 50 年一遇，设计洪峰 1511 立方米每秒。建设内容包括土方工程、北排污暗涵工程、中隔墙工程、堤防工程、1#—13# 拦水坝蓄水工程、蓄水段循环水系统工程、自动化控制及景观喷泉工程、两岸绿化景观工程、两岸绿化景观带照明、供电工程及其它附属工程。工程建成后，将形成约 5570 米长，总面积近 44.8 万平方米的水面，28.2 万平方米的景观绿地。河道综合整治工程 2010 年动工修建，2012 年秋竣工，总投资 34458 万元。

2011 年 6 月，区委、区政府安排东城新区建设上级下达的保障性住房建设工程。经济适用房 5 处：苏家村经济适用房共 6 栋楼 444 套，总投资 5008 万元，占地 2.3 万平方米（约 35 亩），建筑面积 3.4 万平方米；前马家村经济适用房共 4 栋楼 258 套，总投资 3246

万元，占地 1.4 万平方米（约 21.9 亩），建筑面积 2.3 万平方米；五里铺村经济适用房共 5 栋楼 430 套，总投资 6536 万元，建筑面积 4 万平方米；后马家村经济适用房共 13 栋楼 664 套，总投资 7366 万元，占地 3.3 万平方米（约 50 亩），建筑面积 5 万平方米；吉家村经济适用房共 8 栋楼 576 套，总投资 8688 万元，占地 4.2 万平方米（约 63 亩），建筑面积 5.5 万平方米。公共租赁住房 1 处：前马家村公共租赁住房，占地 15 亩，总建筑面积 17077 平方米，修建 3 栋楼共 186 套公共租赁住房，总投资约 2910 余万元。廉租住房 4 处：总占地 17.47 亩，修建 20400 平方米，共 408 套，总投资约 3693 万元，建设 1、2、3、4 号项目；3 号楼 1 栋楼 120 套，投资约 1023 万元，占地 4.7 亩，建筑面积 6000 平方米；4 号楼位于五里铺村，1 栋楼 96 套，投资约 821 万元，占地 4.23 亩，建筑面积 4800 平方米。以上项目除苏家村未动工修建外，其他工程均于 2010 年动工修建，2012 年已修建完工。

东城新区 1—6 号桥简介 自西向东依次为 6 号桥、3 号桥、5 号桥、1 号桥、2 号桥和 4 号桥。1 号、2 号桥长均为 125 米，红线宽度 30 米，桥梁面积 3750 平方米，均由吕梁德威煤业有限公司捐资修建，概算投资 4798 万元。3 号桥长 100 米，红线宽度 36 米，桥梁面积 3600 平方米，由山西神州煤业有限责任公司捐资修建，概算投资 2546 万元。4 号桥长 110 米，红线宽度 36 米，桥梁面积 3960 平方米，由山西煤炭运销集团锦瑞煤业有限公司捐资修建，概算投资 2799 万元。5 号桥长 100 米，红线宽度 24 米，桥梁面积 2400 平方米，由山西楼俊矿业集团有限公司捐资修建，概算投资 1637 万元。6 号桥长 105 米，红线宽度 24 米，桥梁面积 2520 平方米，由吕梁泰化集团有限公司捐资修建，概算投资 1736 万元。东城新区 1 号—6 号桥梁工程 2010 年动工修建，当年即已完工，总投资 12034 万元。

东城新区主要公路 有滨河北路、滨河南路和沿山公路。2012 年 3 月动工，后因土地问题停工，目前正在积极协商处理。滨河北路全长 4629.187 米，红线宽 63 米，按双向 8 车道设计；滨河南路全长 5489.616 米，红线宽 36.5 米，按双向 6 车道设计。滨河北路及滨河南路于 2010 年 7 月 19 日公开招标，建设单位为北京建工集团有限责任公司，监理单位为山西恒泰建设项目管理有限公司。沿山公路于 2010 年 7 月 8 日开标，建设单位为山西陆海路桥市政工程有限公司，监理单位为山西省建设监理有限公司。

教 育

2012 年末，全街道有幼儿班 11 个，在读幼儿 150 人，村聘教师 12 人；小学 11 所，在校生 1040 人，专任教师 80 人，小学适龄儿童入学率 100%；初中 1 所，在校生 34 人，专任教师 22 人，初中适龄人口入学率 100%；小升初升学率 100%，九年义务教育覆盖率

达 100%；普通高中 1 所，在校生 1300 人，专任教师 200 人，其中江苏省江阴市委派教师 50 人。

田家会中心校 2011 年以来，该校有区教学新秀 5 人，骨干教师 2 人，学科带头人 2 人。2012 年底，街道辖区有 12 所学校：初级中学 1 所，教学班 3 个，教职工 21 人，学生 34 人；小学 11 所，教学班 68 个，一年级 11 个，二年级 11 个，三年级 11 个，四年级 11 个，五年级 12 个，六年级 12 个，共有学生人数 1113 人，教职工 133 人，其中取得高级职称 6 人，中级职称 64 人，初级职称 68 人，员级职称（办事员）21 人，无技术等级的 22 人，提前离岗的 25 人。专职教师本科学历 130 人，专科学历 37 人。历年来，获得省优秀班主任称号的有 2 人。各学校按三类仪器标准配备，共有教学仪器一千余种近两万件，图书 30000 余册。各学校都设有专门的图书阅览室、仪器实验室，各校都可以进行多媒体教学，全部配备了远程设备并已经投入正常使用。

田家会中学 20 世纪 60 年代，曾是一所高级中学，1977 年恢复高考制度后，改为初级中学。1997 年，当时的田家会镇党委、政府大力支持，出资出力对学校进行改造。改造完成后，学校拥有一座办公教学楼、两座学生公寓楼、配套齐全的师生餐厅和供 1000 名学生活动的运动场，总占地面积 14 亩，建筑面积共 6000 余平方米，其中有可供 60 名教师办公的办公室和六轨制的教学场所。办公教学楼内设有教导处、总务处和供教学使用的仪器室、实验室、图书室、阅览室以及电教室。20 世纪初，田家会中学曾有专业教师 80 余人，学生 1200 多人，六轨制班容量达 70 余人，中考升学率逐年上升，2003 年的中考达线人数突破百人大关，曾获得过“省级文明学校”的荣誉称号，于 2005 年获得省级“双百”示范学校的称号。截至 2012 年底，由于城镇一体化建设以及田家会距离城区交通便利，使得学生流失严重，全校学生不足 40 人，教师 20 余人且大多年龄偏高，无法开展正常教学工作。



离石区江阴高中一角

离石区江阴高级中学 2010 年开始修建，是离石区委、区政府与全国教育先进典型——江苏省江阴市联手创办的一所公办高级中学。学校位于离石区田家会街道马家村，校园占地 258 亩，建筑面积 10 万平方米，概算总投资 2.5 亿元，设计规模 24

轨，2010 年开始招收高中学生，2011 年开始招收初中学生，可容纳学生 3600 人，教职工 200 余人，其中江苏省江阴市委派教师 50 人。离石区江阴高级中学的创办和发展，是离石区教育振兴工程的大手笔，寄托着离石和江阴两地政府和人民的无限期望。学校本着创办人民满意教育的目标，着力打造一流的教育机制，一流的教师团队，一流的教育质量，力争三年内办成“吕梁一流、山西领先”的示范高中。学校管理完全按照江阴教育的模式运作，管理人员全部由江阴市优秀人才组成，力求打造成山西省一流的优质高中。教师由江阴市选派部分一流骨干教师，其余教师在师范院校优秀毕业生中选聘。新聘的教师先到江阴跟班学习一个学期，然后择优上岗。支教教师目前已先后派驻三批，首批 21 名，第二批 38 名，第三批 50 名。2010 年 6 月 24 日，离石江阴中学建校伊始，向社会各界公开承诺，“不接受家长馈赠，不接受家长吃请，不搞有偿家教”。校训：志存高远，尚德笃行。校风：勤奋乐学，文明进取。教风：敬业精艺，博学善导。学风：自主高效，笃学敏行。

医疗卫生

2011 年末，田家会街道完成诊疗 1.2 万人次，法定报告传染病发病率为 0.07/10 万，农村安全饮用水普及率 80%，农村卫生厕所普及率 95%，新型农村合作医疗参保人数 13159 人，参保率 98%；孕产妇死亡率 0/10 万，5 岁以下儿童死亡率、婴儿死亡率、新生儿死亡率分别为 0‰、0‰、0‰。2012 年末，全街道有乡镇卫生院 1 个，村级医疗所 15 个，病床 20 张，专业卫生人员 46 人，其中执业医师 10 人，执业助理医师 6 人，注册护士 6 人。

田家会街道社区卫生服务中心 以下简称中心，是在 1947 年成立的田家会联合诊所的基础上发展起来的，1955 年公私合营过渡到田家会供销社，称田家会医药门市部，1956 年转归田家会乡改称田家会乡保健站，1958 年改称田家会人民公社卫生院，1984 年改称田家会镇卫生院，1996 年改称离石市田家会镇卫生院，2004 年改称田家会卫生院，2011 年改称吕梁市离石区田家会街道社区卫生服务中心。位于离石区田家会街道田家会村，占地 2200 平方米，服务总人口 18974 人（农业人口 15793 人，非农业人口 3181 人）。中心设有全科医生办公室、药房、收费 B 超心电图室、检验科、护理部、公共卫生办公室、合作医疗办公室、财务室、办公室等科室，设有住院床位 20 张。2012 年，有工作人员 30 人，其中专业技术人员 27 人（中级 5 人，初级 16 人），工勤人员 2 人，会计 1 人，本科学历 7 人，大专学历 15 人，中专学历 7 人。截至 2012 年底，全街道建立居民健康档案 15289 人，管理高血压病人 808 人，管理糖尿病人 224 人，管理重性精神病人 57 人，管理

老年人 944 人；住院补助费用提高到 85%，补助限额达到 15 万元 / 人；门诊补助比例提高到 80%，补助限额提高到 120 元 / 人；参加新型农村合作医疗的人数达 13275 人，参合率 95%；全年 15 个村卫生室，门诊累计补助 11265 人次，门诊总费用 68 万，补助金额 54.4 万元；中心门诊人次 2000 余人次，门诊总费用 15.2 万，补助金额 12.4 万元；住院累计补助 200 人次，总费用 12 万，补助金额 10 万元，农民健康体检 1966 人，补助金额 50 万元。

田家会卫生监督站 2012 年 9 月成立，是区卫生监督所的派出机构，负责田家会、吴城、信义、红眼川、滨河城区交界高崖湾高速东口以东区域的五大卫生监督职能，主要职责是学校卫生服务、食品安全、职业卫生咨询指导、公共场所卫生安全巡查、非法行医和非法采供血信息报告和饮用水卫生安全巡查。2012 年，有工作人员 13 人，与社区卫生服务中心合署办公。

社 会 保 障

2012 年，全街道有城市最低生活保障户数 197 户，人数 345 人，支出 78.8 万元，比上年降低 17.4%；发放抚恤金及退伍军人安置费 16.4 万元；农村最低生活保障户数 974 户，人数 1103 人，支出 7.7 万元，月人均 70 元；农村五保分散供养 73 人，支出 16.06 万元，比上年增长 11.5%；农村临时救济 320 人次，支出 9.5 万元；参加城镇居民医疗保险人数 364 人；参加城镇居民养老保险人数 349 人，参加新型农村养老保险 8198 人。

文 化

2011 年末，全街道有文化专业户 1 个，农家书屋 15 个，建筑面积 450 平方米，藏书 2 万余册，15 个文化广场；有线电视用户 3905 户，其中数字电视用户 1565 户，电视综合覆盖率 77%。2005 年，街道成立柔力球队，队员 10 名，2006 年又成立健身球队、门球队和腰鼓队，均有 10 名队员，有两个门球场，曾多次参加区政府组织的各种比赛及表演赛。

每逢正月初七至正月十五，各村的秧歌队、威风锣鼓队、弹唱、戏剧等文艺活动此起彼伏，蔚为壮观。沙会则村威风锣鼓队“和谐之花”节目曾代表田家会街道参加 2007 年全区第一届石州锣鼓大赛荣获一等奖。

名胜古迹

下楼桥玉虚宫遗址 位于田家会街道下楼桥村东约 100 米的翠柏山上。遗址东西长约 16 米，南北宽约 15 米，分布面积约为 240 平方米。据碑载，创建年代为元末明初，明成化万历年间、清康熙年间及民国年间曾进行过多次修缮，为元至民国时期寺庙遗址。庙内原有三清教主、幽冥教主、普化天尊、关帝圣君、乐台等建筑，抗日战争期间被日军拆毁，现仅存部分殿宇的基础，另有庙碑 9 通、经幢 1 尊、醮盆 1 个及砖瓦残片。该遗址现已不复存在，遗址已被村民用作耕地。

马家村关帝庙 位于田家会街道马家村北庙梁，坐北向南，南北长 13 米，东西宽 9 米，占地面积约 117 平方米。据碑载，创建于明崇祯九年（1636），清康熙、乾隆、道光年间均有修缮，现存建筑为清代遗构。庙为单体建筑，正殿面宽三间，进深三椽，单檐硬山顶，灰瓦屋面，五檩前出廊梁架、前檐共施斗拱七攒、柱头科、平身科均为一斗二升交麻叶头，脊枋有题记“清乾隆伍拾肆年谨建”。正殿内供奉关公泥塑神像；殿内东西两山及后墙彩绘有三国故事壁画，约 48.3 平方米。另廊下存有清代碑 2 通，院内一颗古槐亦有数百年历史，每年农历六月二十一日为民间庙会日。

马家村诸神庙 位于田家会街道马家村村中，坐北向南，南北长 32 米，东西宽 19.5 米，占地面积 624 平方米。创建年代不详，现存建筑为清代遗构。该庙阶梯形二进院落布局，中轴线自南向北有乐楼、正窑、正殿，正殿东为文昌楼，西为观音殿。正窑为 5 孔砖券窑洞，东侧有台阶可以上到上院。正殿面宽一间，进深二椽，单檐硬山顶，灰瓦屋面，三檩无廊式梁架。文昌殿和观音殿结构相同，均为面宽一间，进深二椽，卷棚硬山顶，三檩无廊式梁架。乐楼砖砌台明高 1.2 米，面宽三间，进深四椽，单檐硬山顶，灰瓦屋面，五檩前出廊梁架，斗拱七攒，柱头科四攒，平身科三攒，均为一斗二升，东、西壁有龙虎壁画 6.9 平方米，用隔断把舞台分为前后台，挡板正方为“活监书”匾额，左右分别为西洋风格彩绘，顶



辛安亭故居院门与保护碑



辛安亭故居东厢房

棚为“水浒”题材的人物画。另存清代石碣3方。由于年久失修，此庙已弃之不用。

辛安亭故居 位于田家会街道沙会则村崖上，现存故居正面为三孔石券窑洞，东瓦房三间。西石窑二孔，南瓦房五间，保存基本完整，占地约500余平方米，院内有一石磨、水井。辛安亭先生（1904—1988）是我国著名的教育家，是我国知识分子的

优秀典范。他毕生从事教育研究和教育实践，在半个世纪里孜孜不倦，笔耕不辍，写下了400余万字的著作，不仅是新民主主义革命时期教育的奠基人，更是新中国教育的开拓者。

人物

人物传

王凤树（1918—1986） 1918年9月28日出生，原籍中阳韩家山村，抗战期间迁往离石区小东川扣家庄，解放后定居在田家会村。1938年4月加入牺牲救国同盟会，1939年2月加入中国共产党，历任南梁抗日游击队队长、离东县抗日游击大队3中队队长、晋绥军区8分区5支队5连连长、中阳县人民武装自卫军第2大队副队长兼6中队队长、中国人民解放军独4旅13团3营副营长、旅部直属练兵营营长等职。抗日战争期间，他在离石、中阳、方山等地开展游击战斗，带领游击队员解救八分区司令部、攻打玉林山碉堡、田家会狼尾沟伏击战、智取横泉碉堡等英勇事迹广为流传，参加战斗无数，以机智勇敢、屡战不败令敌人闻风丧胆。1945年10月6日，晋绥军区《抗战日报》以《没有枪声的战斗——记横泉据点的毁灭》报道了王凤树率部智取横泉碉堡的经过。抗战时期，他的母亲、四叔父都被敌人折磨致死。1948年3月，他因负伤严重（经鉴定为二等甲级残废），转业至地方工作。1950年荣获“华北解放纪念章”，1981年9月被国家民政部认定为革命残废军人并发放《革命残废军人抚恤证》，1982年12月29日光荣退休，被山西省人民政

府颁发《老干部离休荣誉证书》。退休后担任田家会镇离休干部党支部委员，积极参加离休干部的集体活动。1986年10月20日晚，参加完田家会镇离休干部党支部会议后，突发脑溢血，抢救无效逝世，享年68岁。

辛安亭（1904—1988） 田家会街道沙会则村人，当代著名教育家、出版家、通俗读物作家。我国普通教材编写的开路人，新中国基础教育的奠基人。1929年太原进山中学毕业后在祁县中学任教。1931年至民国24年7月，在北京大学历史系学习。1935年9月至民国26年12月，任山西太原师范、运城师范教师。1938年赴延安，曾任陕甘宁边区政府教育厅教材编审科科长。1949年6月，随军到西安、兰州，作为军管代表，接管了陕西师大、兰州大学、西北师院等高校。1949年12月2日，中央人民政府主席毛泽东签署委任状任命辛安亭为甘肃省人民政府委员。1950年3月17日，政务院总理周恩来签署委任状任命辛安亭为甘肃省人民政府文教厅厅长。1951年8月，调任人民教育出版社副社长、副总编辑（主持工作）。1961年12月，任甘肃教育学院院长、党委书记。1973年2月起，担任了兰州大学革委会副主任、党委副书记、副校长（1976年起主持工作）等职。1984年离休。1988年12月28日，因病在兰州逝世，享年84岁。生前社会兼职有：中国教育学会副会长、甘肃省教育学会会长、甘肃省人大常委会委员、甘肃省社科联副主席、兰州诗词学会会长、金城联合大学董事长等。主要著作有1938年—1949年6月编写教材《边区民众读本》《干部文化课本》《新三字经》《农村应用文》《日用杂志》《知识课本》等40多本书。当时在陕甘宁边区，辛安亭知名度非常高，以至于人们说“政府的林主席，编书的辛安亭”，因此在延安文教大会时辛安亭被评选为教育模范工作者，得过甲等奖。1950—1988年出版《辛安亭论教育》《注音儿童三字经》《历史歌》《中国古代史讲话》《中国历史人物》《文言文读本》《精选古诗词背诵手册》《外国历史人物》（一、二、三册）《中国著名现代人物选》等26本著作，还不包括他在人教社工作期间负责编写的大量教材。全国多个图书馆藏有辛安亭著作。据不完全统计，辛安亭一生发表了200篇研究论文，内容多在教育、文史、教材建设和通俗读物方面。

人物简介

王侯党 1954年11月出生于田家会街道田家会村，原籍中阳县张子山乡韩家山村，1976年12月参加工作，1975年4月加入中国共产党，省委党校函授研究生学历，政工师。1976年至1981年，先后在离石县委办、西属巴镇任团委书记、党委秘书，1981年至1986年，先后任共青团吕梁地委科员、组织部长；1986年至1991年，先后任吕梁地区石棉矿党委委员、纪委书记、党委副书记、党委书记，1991年至1995年，任吕梁地区地震局局长、党组书记，1995年至2000年，任吕梁行署物价局局长、党组副书记、书记，2000年

至2004年，任吕梁行署经济委员会（经济贸易委员会）主任、党组书记，2004年至2009年7月，任政协吕梁市委员会副主席、党组成员、市委统战部部长，2009年7月至今当选吕梁市政协副主席。

冯全清 1946年12月14日出生，田家会街道田家会村人，经济师，1963年9月参加工作，1965年3月入伍，1967年11月在总后勤部大同办事处通信站入党。1963年9月至1976年5月，在总后勤部太原办事处任通讯站电台分队长、司令部秘书。1976年5月至1990年6月，先后在县二轻局、工业局、交通局、经委任副局长、局长、主任、企业政治部主任。1990年6月至2001年，任离石县（市）副县（市）长。2001年6月至2004年7月，任离石市人大常委会委员会主任。2004年7月至2007年5月，任离石区人大常委会委员会主任。冯全清本人1986年3月被山西省人民政府评为“1985年县乡公路建设标兵”；1987年3月被山西省公路局评为山西省公路系统劳动模范；1997年2月被山西省第三次工业普查领导组评为优秀组织领导者；1999年10月被山西省统计局、山西省农业普查办公室评为省级先进个人。

冯晋平 1959年12月出生，田家会街道田家会村人，大学文化。1975年3月参加工作。1975年3月至1976年6月，在离石县工农山林场插场。1976年6月至1978年，在太原铁路学校上学。1978年至1981年在方山大武酒厂工作（期间1980年7月加入中国共产党）。1981年6月至1988年12月，在离石县人民检察院任检察员、经济科科长。1988年12月至1990年12月，任离石县小神头乡党委副书记、乡长。1990年12月至1992年10月，任离石县吴城镇党委书记。1992年10月至1993年6月，任离石县委、县政府机关事务管理局局长。1993年6月至1995年8月，任离石县城乡建设局局长。1995年8月至1997年10月，任离石县（市）副县（市）长、城建局局长。1997年10月至2006年6月，任离石市（区）副市（区）长。2006年6月，任政协吕梁市离石区委员会党组书记。2007年5月至今任区政协主席。

王月明 1956年3月出生，田家会街道田家会村人，籍贯晋城高平，大学本科学历（山西大学中文系），1971年9月参加工作，1976年6月加入中国共产党。1971年9月，为吕梁地区印刷厂工人；1973年2月，为吕梁地区秘书处通讯员（期间：1976年12月至1979年就读于山西大学中文系）；1979年9月为吕梁地区建设银行科员；1981年7月至1987年7月任地直机关工委科员、副科长；1987年8月至2002年5月，任吕梁地区纪委宣教室副主任、主任；2002年6月至2003年10月，任行署地方志编纂委员会办公室副主任；2003年11月，任吕梁市地方志编纂委员会办公室主任。参加工作以来，因工作敬业、成绩突出，十多次受到上级机关及市委、市政府的表彰奖励。在省级刊物上发表论文十余篇，获得个人三等功1次，2010年11月被中国地方志指导小组授予“全国方志系统先进工作者”荣誉称号。

高向前 1957年10月出生，田家会街道盘龙塔村人，大学专科学历，1982年9月参

加工作，1984年9月加入中国共产党。1982年毕业于太原冶金工业学校。1982年7月至1986年5月，任离石县政府办干事；1986年6月至1988年9月，任离石县乡镇局副局长；1988年9月至1990年7月，在省委党校脱产学习；1990年10月至1993年4月，任离石县物资局局长；1993年4月至1998年3月，任中阳县副县长；1998年10月至2004年9月，任中阳县委副书记；2004年9月至2006年10月，任吕梁市统计局局长；2006年10月至今任吕梁市人民政府机关事务管理局局长。

王志有 1928年10月出生，田家会街道枣林村人（现属穆问村），1945年1月参加革命；1949年1月加入中国共产党；1954年部队转业至田家会工作并担任副书记；1961年，调动至离石县公安局担任侦查股副股长；1971年，返回田家会人民公社担任副书记；1983年12月，按副县级待遇离休。1949年，在解放西安战斗中荣获“警备三团功臣”勋章；1949年11月，荣获由中国人民解放军西南军区颁发的“解放西南胜利纪念章”；1950年，荣获由西北军政委员会颁发的“解放西北纪念章”勋章，并荣获“华北解放纪念章”勋章。1985年2月，山西省绿化委员会授予“1982—1984年全民义务植树运动模范个人”。1990年9月，山西省委、省政府授予“1990年全省离休干部先进个人”。2005年8月，荣获中共中央、国务院、中央军委颁发的“中国人民抗日战争胜利60周年纪念章”。

冯亮 1930年7月25日出生，田家会街道田家会村人，曾用名冯道华，大学文化，1939年至1947年2月先后在本村小学、马家村私塾、新民学校、第一完全小学就读，1947年2月至9月，以学生身份参加保卫延安战斗。1947年10月至1955年8月，先后在军渡郝家津仓库、吴城仓库、城内地粮库、县财政科、县统计科任保管、会计、副科长等职；1955年9月至1957年1月，在中国人民大学统计专修科学习获大专文凭；1957年2月至1973年3月，先后在县计委、经委、计划经济委员会、县人委办公室、成家庄中心公社、县委农村水利委员会、县革委生产第一线指挥部、城关公社任主任、副主任、副指挥、书记等职；1973年4月至1984年8月，先后任县委常委兼城关公社书记、县委常委兼计委主任、县委常委兼农村工作部部长、副县长；1984年9月至1987年3月，任县政府顾问；1987年4月至1991年，任县政协主席；1992年离休。

薛爱婵 女，1962年9月出生，田家会街道前马家村人，1978年11月参加工作，1987年5月加入中国共产党，在职研究生，经济师，1990年5月毕业于山西省财税专科学校财政专业，1996年12月毕业于中共中央党校函授学院经济专业，2003年7月毕业于财政部财政科学研究所研究生部财政专业，2009年7月毕业于中共中央党校函授院经济管理专业。1978年11月至1979年12月吕梁地区石棉矿生产科干事；1979年12月至1998年4月，在吕梁地区财政局清产核资办公室、局办公室、人事教育科工作；1991年9月起，历任人事教育科副科长、科长；1998年4月至2002年9月，任吕梁行署国有资产管理局副局长；2002年10月至2004年12月，任吕梁市集中收费管理中心副主任（主持工作）；

2004年12月至今，任吕梁市集中收费管理中心主任。

薛爱婵同志从事财政工作30余年，先后在不同岗位任职。2002年，她创建了市集中收费管理中心，收费管理工作从零开始，10年累计收缴非税收入22亿元，发生收缴业务15万笔，未发生一笔差错。本人及单位受到了省、市的表彰和奖励共81次，主要的奖励有2002年，荣获省妇联“巾帼建功标兵”；2003年，荣获省“三八”红旗手称号；2010年，被省委、省政府授予山西省“劳动模范”；荣获吕梁市“十大女杰”、“三八红旗手”称号；连续5年被市总工会授予“先进工会工作者”；2007年，被中央党校函授学院评为优秀学员。市集中收费管理中心2006—2011连续6年被授予省级“文明和谐单位”，连续7年获得省级“青年文明号”称号；2009年被省依法治省领导组授予“依法治理先进示范单位”，被省爱国卫生委员会授予“卫生先进单位”；2010年，被省妇联授予“三八红旗集体”称号；2011年，被省妇联授予“巾帼文明岗”称号；2011年11月，被山西省文明办、红十字会授予“山西省红十字热心公益奖”等。2012年，被团中央授予国家级“青年文明号”殊荣，被全国妇联授予“全国巾帼文明岗”荣誉称号，被省爱国卫生委员会授予“卫生先进单位”。

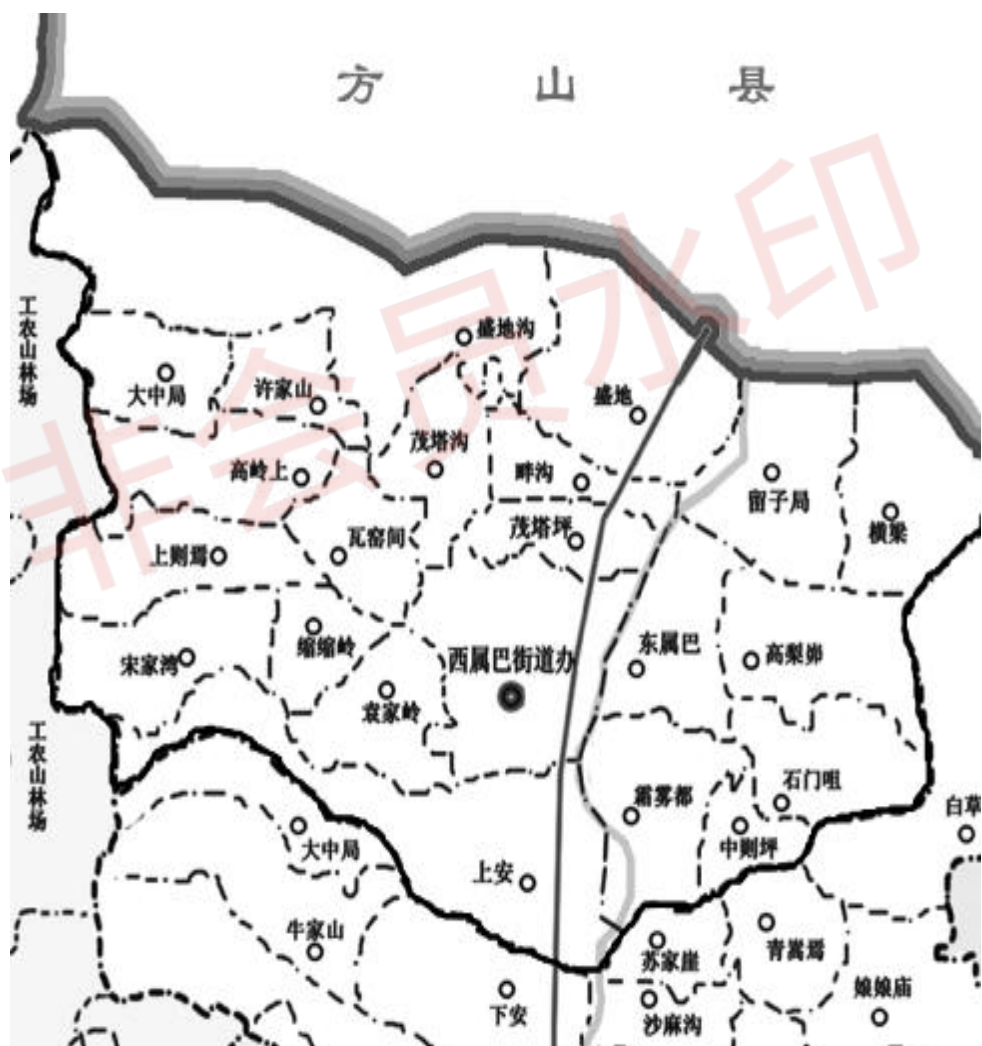
朱宏伟 1970年出生，田家会街道吉家村人，2005年7月参加工作，医学博士学位，主任医师、教授、硕士生导师，从事神经外科专业19年，擅长三叉神经痛、面肌痉挛微创手术治疗、脊柱内镜治疗腰椎间盘突出症、癫痫的术前评估和外科治疗等症。1994年9月至1999年7月，就读于山西医科大学临床医学系，获学士学位；1999年9月至2002年7月，就读于首都医科大学宣武医院，获硕士研究生学位；2002年9月至2005年7月，就读于首都医科大学宣武医院，获博士研究生学位。1994年9月至1999年7月，在山西医科大学第一医院神经外科工作；1999年7月至今，在首都医科大学宣武医院功能神经外科和北京功能神经外科研究所工作病房主任（急救主任）。社会兼职有北京市癫痫诊疗中心秘书、北京济生疼痛医学基金会理事。学术兼职有《中国微侵袭神经外科杂志》特邀审稿人、中华医学会疼痛学分会中枢痛专业委员会委员、《中华临床医师杂志》特邀审稿专家，现为《疑难病杂志》编委。他拥有丰富的临床经验，熟练的显微手术技巧，主刀各类神经外科手术4000余例，在同行和患者中有良好口碑；作为健康教育专家，经常在中央电视台、北京电视台进行健康知识普及教育；完成国内第一例深部脑刺激治疗持续植物状态和巴氯芬持续输注治疗痉挛。曾先后赴韩国 Samsung Hospital 和 Yonsei 大学附属医院，德国阿尔法大学微创脊柱外尔康，美国加州 Desert Regional Hospital 和 Phoenix 的 DISC 微创脊柱外科中心，学习癫痫和疼痛的治疗新进展和相关应用基础研究；在核心期刊第一作者发表学术论文17篇，参编学术专著1部、译著1部，主持973个合作课题，作为主要成员参加国家级和北京市多项科研课题。

附：烈士英名录

- 张珠龙** 1923年生，上楼桥村人，独4旅13团班长，1943年在县城被敌杀害。
- 李长茂** 1922年生，下楼桥村人，战士，1944年在县上楼桥被日军杀害。
- 刘发保** 1926年生，沙会则村人，战士，1944年在县城被日军杀害。
- 郭柱财** 1922年生，龙马坡村人，战士，1945年在本县阳坡村战斗中牺牲。
- 延金选** 1916年生，吉家村人，决死队某团供给处处长，1945年在静乐县战斗中牺牲。
- 张秀志** 1918年生，田家会村人，战士，1945年在包头市战斗中牺牲。
- 高金大** 1927年生，车家湾村人，战士，1945年在本县阳坡村战斗中牺牲。
- 焦有生** 1926年生，车家湾村人，战士，1945年在本县阳坡村被日军杀害。
- 刘俭新** 1924年生，义居村人，战士，1946年6月在中阳战斗中牺牲。
- 张探生** 1918年生，苏家村人，战士，1946年6月在汾阳战斗中牺牲。
- 侯蛇有** 1928年生，马家村人，战士，1946年在陕西合阳县战斗中牺牲。
- 王还大** 1925年生，后马家村人，战士，1946年在中阳县城战斗中牺牲。
- 刘明昌** 生年不详，沙会则村人，战士，1946年在中阳县城战斗中牺牲。
- 车二贵** 1921年生，车家湾村人，战士，1946年在汾阳县尚家塔村战斗中牺牲。
- 张廷贵** 1921年生，义居村人，战士，1946年在中阳县城战斗中牺牲。
- 弓完** 1923年生，上楼桥村人，战士，1946年在汾阳战斗中牺牲。
- 冯道文** 1926年生，田家会村人，战士，1946年在汾阳战斗中牺牲。
- 张福信** 1916年生，田家会村人，战士，1946年在汾阳太平村战斗中牺牲。
- 高庚** 1921年生，义居村人，战士，1946年在解放中阳县城战斗中负伤，于1947年牺牲。
- 车银保** 1925年生，下楼桥村人，战士，1947年在陕西清涧县战斗中牺牲。
- 李发春** 1923年生，田家会村人，战士，1947年榆次战斗中牺牲。
- 刘连成** 1917年生，车家湾村人，班长，1947年在陕西榆林战斗中牺牲。
- 梁签** 1914年生，义居村人，共产党员，离东县五大队参谋，1947年在本县阳坡作战时负伤，牺牲于高家庄。
- 任汝亮** 1922年生，上楼桥村人，共产党员，4旅10团2营6连排长，1948年在陕西澄城县壶梯山战斗中牺牲。
- 范元德** 1927年生，高崖湾村人，共产党员，5旅14团2营排长，1948年在陕西韩城焦树岭战斗中牺牲。
- 吴思贵** 1925年生，高崖湾村人，3分区10团班长，1948年在陕西宋川战斗中牺牲。
- 吴柱保** 1921年生，高崖湾村人，战士，1948年在陕西韩城县战斗中牺牲。

- 任金大 1922年生，田家会村人，战士，1948年在陕西平盘山老虎沟战斗中牺牲。
- 郭福完 1919年生，前马家村人，战士，1949年在青海大丰受伤冻牺牲。
- 贺锦发 1922年生，田家会村人，战士，1949年在陕西宝鸡战斗中牺牲。
- 王德功 1920年生，车家湾村人，战士，1951年在朝鲜战斗中牺牲。
- 刘万家 1930年生，沙会则村人，战士，在河津县战斗中牺牲。(牺牲年代不详)
- 弓云生 1951年生，上楼桥村人，战士，1975年12月在新疆七工区战备施工中牺牲。

西属巴街道



西属巴街道 2013 年行政区划图

概 况

西属巴街道是由西属巴镇演变而来的。位于离石城区北部，是离石区典型的城郊结合型街道，川面宽阔，地势平坦，是历史上的粮食主产区之一，也是未来吕梁新城建设的核心区域，吕梁新城规划的行政中心组团、学院教育组团、金融商业组团、南部生活组团和吕梁大道、盛地大道、新城大道三条主干城市发展轴，必将全面带动西属巴街道的经济与社会发展，在西属巴街道区域上将要建立起一座黄土高原特色的山水园林城市。

地理位置 西属巴街道位于山西省吕梁市离石区城北 9 公里处，北纬 37°34′31"—37°39′12"，东经 111°03′26"—111°10′51"。东、南均与城北街道交界，西与枣林乡、坪头乡相接，北与方山县大武镇毗邻。全街道总面积 68.11 平方公里，其中陆地面积 65.85 平方公里，占 95.21%；水域面积 3.26 平方公里，占 4.79%，人口密度为每平方公里 293.75 人。街道党政机关驻西属巴村，位于 209 国道沿线，距离石汽车站 15 公里，距吕梁火车站 4.8 公里，距飞机场 6 公里。

名称来历 相传，古代这里曾经建有一条拦河大坝，东西各建有一个村庄称东西属坝村，后讹为东西属巴村，因街道党政机关驻西属巴村而得名，下辖 25 个村民委员会，29 个自然村。

地形地貌 西属巴街道地处黄土高原北川河冲击小平原，境内有川地、河谷地、黄土丘陵山地。主要山峰为马头山，位于县城西北 15 公里处，为县境西北部的主要高山，海拔 1587 米，分布疏林密灌植被，最低点位于上安村河滩，944 米，相对高差 643 米。

气 候 西属巴街道属暖温带季风性半干旱气候，四季分明，春天满山苍翠，花香袭人；夏日郁郁葱葱，一片生机；秋季果林红叶，五彩纷呈；隆冬时节，银装素裹，玲珑剔透。年平均气温 9℃，1 月平均气温 -1.23℃，极端最低气温 -32.5℃，7 月平均气温 33℃，极端最高气温 37℃；无霜期年平均 150 天，年平均降水量 450 毫米。

山 脉 马头山位于离石城区西北 15 公里处，为城区西北部的主要高山，海拔 1587 米，有疏林密灌植被，种有椿树、柏树、洋槐树等。从茂塔沟或南沟进入，行走约 13 公里可到达。山上建有马头庙，山下建有金阁寺，今遗址尚存。相传，天气晴朗时，可从山顶看到黄河。

河 流 境内有北川河流经。北川河古称离石水，发源于方山县北赤坚岭，因位于县境北，称为北川河。上游主要流经方山县境，由西属巴街道盛底村流入离石区境，纳盛底沟水，向南经茂塔坪纳茂塔沟水，再向南流经西属巴纳西属巴沟水，然后流入城北街道境内。平均川宽 1060 米，川地面积 2.56 万亩，清水流量为 1 立方米 / 秒，最大洪流量 950 立

方米/秒。主要沟道：西属巴沟，起于西属巴街道西炭窑里村，向东流入北川河，沟深 13 公里，纵坡 3.7%，流域面积 18.5 平方公里，沟道为灰岩区。

资源物产 西属巴街道位于马头山下，北川河之滨，地下有丰富的煤炭资源。目前已探明的煤炭储量 11.65 亿吨，位于街道西南面，矿区面积 223.9 平方公里，3[#]、4[#] 煤厚 1.8 米，9[#]、10[#] 煤厚 2.2 米。农作物适宜种植谷子、玉米、高粱、豆类及马铃薯。

建置沿革

清代，西属巴街道为北乡东神所，下辖沙麻沟、下安、上安、霜雾都、神底、赵家庄、东属巴、西属巴、茂塔坪、留子局、横梁。1948 年为四区区公所，驻大武，辖大武、店坪、西属巴、西相王、武槐庄、相当村、神底、上安、东属巴 9 个行政村。新中国成立后，行政区划未变。1953 年 6 月，成立西属巴乡人民政府，属第四区。1955 年 3 月，撤区设乡，同年 6 月，西属巴乡人民政府改称人民委员会。1958 年 3 月，撤销西属巴乡，所属村落划归大武乡。

1958 年秋，各乡镇统一改制为人民公社，至 1959 年 6 月，境域属大武人民公社。1966 年至 1971 年 4 月，境域属茂塔沟人民公社和大武人民公社。1971 年 8 月，新成立西属巴人民公社，将方山县茂塔沟人民公社的张家塙、袁家岭、宋家湾、缩缩岭、上则塙、高岭上、茂塔沟、盛底沟、王家山、米化梁 10 个生产大队和大武人民公社的盛底、留子局、横梁上、茂塔坪、西属巴、高梨峁、东属巴、霜雾都、上安 9 个生产大队划归西属巴人民公社。1978 年，西属巴人民公社又增设石门咀、大中咀两个大队。1984 年 5 月 12 日，经省人民政府批准，全县改社队制区划为现行乡（镇）村区划，西属巴公社改为西属巴镇，辖 25 个村民委员会，29 个自然村。2004 年，西属巴镇改组为西属巴街道，下属 22 个行政村、28 个自然村，且至 2012 年 12 月未变，下辖上安、西属巴、茂塔坪、盛地、留子局、东属巴、霜雾都、石门咀、中则坪、高梨峁、横梁、盛地沟、畔沟、茂塔沟、上则塙、瓦窑间、许家山、大中咀、高岭上、宋家湾、缩缩岭、袁家岭。

党委、人大、政府、政协领导机构

新中国建立以来，西属巴街道（镇）根据形势发展和机构演变设立了党委（党工委）

和政府（办事处）领导机构。后又根据需要，于1988年和2005年分别设立镇（街道）人大联络组（后改设为人大主席团）和政协工作联络组，逐步完善了街道（镇）的党委、人大、政府、政协组织领导机构。

2011年11月，西属巴街道被确定为吕梁市唯一的“文建明工作法”试点乡镇。

西属巴街道(西属巴镇、西属巴人民公社、西属巴乡)党工委(党委、总支委员会、支部委员会)领导机构 新中国成立后至1955年2月前，境域内曾设置区乡建制，属中共第四区。1955年2月，撤销区建制，境域内设中共西属巴乡支部委员会。1956年3月，改建中共西属巴乡总支委员会。1958年3月，西属巴乡撤销，所属村落并入大武乡，从1955年2月至1958年3月，中共西属巴乡委员会（总支委员会）历任书记4人，依次为马守功、王有则、白维英（曾任第一书记）、白保江（曾任第二记）。

1958年10月，在“大跃进”运动中，境域属大武人民公社。1966年至1971年8月，境域属茂塔沟人民公社和大武人民公社。1971年8月，新成立西属巴人民公社，将方山县茂塔沟人民公社的10个生产大队和大武人民公社9个生产大队划归西属巴人民公社，并组建中共西属巴人民公社委员会。从1971年8月至1984年5月，中共西属巴人民公社委员会历任书记5人，依次为贺志荣、王尚清、贺恩耀、王玉林、薛汉光。

1984年5月，全县实行政社分开体制，中共西属巴人民公社委员会改建为中共西属巴镇委员会。2004年，离石撤市改区后，中共西属巴镇党委改称中共西属巴街道委员会。2011年3月，中共西属巴街道委员会改称中共西属巴街道工作委员会。从1984年5月至2013年6月，中共西属巴街道（镇）委员会（工作委员会）历任书记12人，依次为薛汉光、李树森、温玉泉、李振林、赵志强、王怀清、刘智军、白志荣、冯强、韩跃跃、张兴平、杜永红。

西属巴街道(西属巴镇)人大领导机构 1988年4月，根据《中华人民共和国地方各级人大和地方人民政府组织法》，西属巴镇设立了人大联络组。1989年8月，撤销人大工作联络组，设立人民代表大会主席团。2004年7月，改称吕梁市离石区人大常委会委员会西属巴街道工作委员会，职务称谓为工委主任，实行任命不换届。从1988年实行镇人民代表大会制度至2013年6月，西属巴街道人大主席团共召开了五届镇（街道）人民代表大会，西属巴街道（镇）工作委员会（人大主席团）历任主任（组长、主席）8人，依次为雒旺林、薛有旺、侯才有、王保明、梁志勇、冯晓东、张兴平（兼）、杜永红（兼）。

西属巴街道(西属巴镇、西属巴人民公社、西属巴乡)办事处(人民政府、革命委员会、管理委员会、人民委员会)领导机构 新中国成立后至1955年2月前，境域内曾设置区乡建制，属第四区。1953年6月，设立西属巴乡人民政府。1955年6月，西属巴乡人民政府改称人民委员会。1958年3月，撤销西属巴乡，所属村落划归大武乡。从1953年6月至1958年3月，西属巴乡人民委员会历任乡长2人，依次为阎长胜、王保江。

1958年10月，在“大跃进”运动中，境域属大武人民公社。1966年至1971年8月，境域属茂塔沟人民公社和大武人民公社。1971年8月，新成立西属巴人民公社，将方山县茂塔沟人民公社的10个生产大队和大武人民公社9个生产大队划归西属巴人民公社，并组建西属巴人民公社革命委员会。1981年10月，西属巴人民公社革命委员会改称西属巴人民公社管理委员会。从1971年8月至1984年5月，西属巴人民公社管理委员会（革命委员会）历任主任5人，依次为薛汝林、王秉成、李锦华、张能恩、阎文华。

1984年5月，全县实行政社分开体制，西属巴人民公社管理委员会改建为西属巴镇人民政府。2004年7月，离石撤市改区后，西属巴人民政府改称西属巴街道办事处。从1984年5月至2013年6月，西属巴街道办事处（镇人民政府）历任主任（镇长）13人，依次为阎文华、薛如亮、阎玉彪、赵志强、任建荣、杨顺平、范永平、白志荣、李耀星、韩跃跃、薛凤平、王月亮、王惊雷。

西属巴街道政协工作联络组 2005年4月，为贯彻落实《中共中央关于加强人民政协工作的意见》，设立了政协离石区委员会西属巴街道工作联络组，为乡科级建制，2011年5月，联络组在机构改革中撤销，政协工作由街道专职副书记兼管。期间，西属巴街道政协工作联络组历任组长3人，依次为袁清弘、刘挨照、张庆华。

工作机构

2012年，西属巴街道有工作人员97人，正式职工44人，其中正科级干部6人（3人为享受正科待遇），副科级干部10人（2人为享受副科待遇），临时职工29人，其他人员24人（含村官、司法所等人员）。

党政综合办公室 负责党工委、政府有关文件的起草、打印、分发工作，做好有关资料的搜集、整理、上报；建立健全督查工作制度，确保党工委、政府各项工作的落实；组织筹备会议，做好会议服务；负责文书档案的整理、保管工作；落实值班制度，保证上下联系畅通；做好机关安全保卫工作；完成领导交办的随机性工作。2012年，有工作人员7人。

经济管理办公室 处理本街道经济发展的事务工作：负责发展改革、财政、统计、审计、物价、工商、税务、技术等监督工作；做好安全生产和食品安全工作，发展制定街道经济发展规划和年度经济指标；对本街道内各种经济组织进行协调、指导，促进区域经济发展；为引进企业做好服务；负责街道国有资产、集体资产的监督和管理，负责街道“三产”网点的管理、服务、监督等工作；负责街道企业的技术改造和科技创新工作；负责街道经济数据的调查、摸排、统计等工作；负责街道内部的安全生产工作，落实安全生产

检查、监督、督促整改事故隐患等制度。2012 年，有工作人员 11 人。

社区事务办公室 承接和办理民政、社会救济、老龄、扶贫、救灾、最低生活保障、社会孤老和社会救助管理、双拥等服务工作；开展残疾人服务工作；协助做好自主择业军队转业干部管理服务等工作；指导协调街道建设各项工作，发展社会服务事业；负责做好街道卫生、初级卫生保健等工作；负责民族宗教、社会保险、司法、调节、文化、科教和基层组织建设等工作；抓好文化活动场所等基础设施建设，发动和组织各类社会公益活动。2012 年，有工作人员 12 人。

综合便民服务中心 负责为办事群众提供各类咨询服务；负责对群众需要办理的具体事项进行规范办理；为办事群众提供办事指南和相应表格及有关事项；负责做好已办事项的登记和资料保存；负责收集服务过程中出现的新情况、新问题，并及时向相关领导汇报。2012 年，有工作人员 14 人。

计生办公室 宣传贯彻人口和计划生育等方面的政策和法律法规，做好人口和计划生育工作。2012 年，有工作人员 5 人。

中心校 又称为教育办公室，系离石区教体局对西属巴中小学教育教学管理的派出机构，办公地址设在西属巴中学院内，担负着全街道办普及九年义务教育和三年学前教育的双重任务，服务范围辐射 22 个行政村，义务教育和学前教育普及率达 100%。2012 年，中心校辖初中 1 所，小学 7 所，附设幼儿园 7 所，教职工总数 226 人，其中公办教师 194 人，临时代课教师 32 人。同年，中心校共有管理人员 6 人，设有中心校长 1 人。

工商所 是吕梁市工商行政管理局离石分局的派出结构，负责西属巴街道、城北街道办、坪头乡经营户的监督管理工作。辖区内共有个体经营户 482 户，企业 151 户（其中，涉危涉爆企业 46 户、涉农企业 26 户、内资企业 16 户、普通企业 63 户）。2012 年，有工作人员 7 名，其中公务员 4 人，事业人员 1 人，协管员 2 名。

供电所 主要负责街道电力线路的维护、抄表、收费等工作。2012 年，有职工 14 人，其中正式人员 4 人，电管员 6 人，临时工 4 人。

土地所 主要职责是对国土资源进行管理，属行政事业单位。2012 年，有 5 名工作人员，其中正式人员 3 人，临时工 2 人。

信用社 是省农村信用合作社在街道的下属事业单位，主要负责辖区内的存贷业务。2012 年，有工作人员 12 人。

卫生院 是区卫生局在街道的派出机构，属事业单位，主要负责全街道的公共卫生和基本医疗。2012 年，有工作人员 31 人，

人民法庭 是离石区人民法院的派出机构，主要负责处理西属巴街道、城北街道、坪头乡的民事纠纷案件。2012 年，有工作人员 2 名。

兽医站 是离石区畜牧局的下属机构，为事业单位，主要负责全街道牲畜、家禽的防

疫工作。2012 年，有工作人员 5 人。

离石交警队大交中队 组建于 2007 年 9 月，负责 209 国道大交线北起方山界南至大交线晋绥路口、吕梁市火车站、交通服务站的道路交通管理、治安秩序管理及交通安全宣传教育工作。2012 年，有工作人员 20 人，其中正式民警 2 人，工人 1 人，事业人员 4 人，协警 13 人。

村落简介

新中国成立之初，该区域属第四区，辖 9 个行政村，共 2100 户，6708 人，其中劳力 2358 人。1971 年 10 月，新成立西属巴人民公社，有 15 个生产大队，共 3012 户，11725 人，劳力 4036 人。1984 年 5 月 12 日，经省人民政府批准，全县改社队制区划为乡（镇）村区划，调整后西属巴公社改为西属巴镇，辖 25 个村民委员会，29 个自然村，共 3354 户，13634 人。2004 年，由镇改为街道，下辖 22 个行政村，含 28 个自然村，共 4797 户，16781 人，劳力 7621 人。截至 2012 年 6 月，西属巴街道共有 22 个行政村，其中山上村 15 个、沿川村 7 个，共有 6310 户，20309 人，劳动力 9532 人。其中常住人口 19179 人，另有流动人口 1130 人。总人口中，男性 10112 人，占 49.7%；女性 10197 人，占 50.2%；15—64 岁 14867 人，占 73.2%；65 岁以上 1464 人，占 7%。总人口中，以汉族为主，达 20309 人，占 100%，主要姓氏有侯姓、吴姓、郝姓。

西属巴村 位于离石市区北 12.5 公里，为西属巴街道机关驻地。相传，古代这里曾经建有一条拦河大坝，东西各建有一个村庄称东西属坝村，后讹为东西属巴村，此村为西属巴村。1982 年，全村共有耕地 2456 亩、人口 1280 人。1990 年，全村共有耕地 2207 亩、人口 1676 人。2010 年，全村共有 854 户 2800 人，其中流动人口 295 人。至 2012 年底，村落面积 6.81 平方公里，耕地面积 4844 亩。

上安村 位于西属巴村南 2 公里，离临公路旁。据本村《龙王庙碑记》记载，元至正年间，该村称为万安村，后来因人口增加，村庄扩大分为上下两个自然村，即上万安和下万安，此村为上万安，现更名为上安村。1982 年，全村共有耕地 3724 亩、人口 1858 人。1990 年，全村共有耕地 2355 亩、人口 2237 人。2010 年，全村共有 1423 户 6008 人，其中流动人口 1555 人。至 2012 年底，村落面积 7.13 平方公里，耕地面积 4916 亩。

茂塔坪村 位于西属巴村北 2 公里。该村庄原建在北川河畔的河漫滩上，故名漫滩坪。后来因洪水氾滥，冲毁村庄，村民们陆续迁至现址建村居住，村名改为茂塌坪。后来又改为茂塔坪。1982 年，全村共有耕地 1478 亩、人口 743 人。1990 年，全村共有耕地 1468 亩、人口 894 人。2010 年，全村共有 373 户 1258 人，其中流动人口 107 人。至

2012 年底，村落面积 1.75 平方公里，耕地面积 1092 亩。

盛地村 位于西属巴村北 3 公里。该村中的山顶部建有贞武庙，又称众神庙，故名神底村。新中国建立后，因破除迷信改名为盛地村。1982 年，全村共有耕地 2405 亩、人口 1409 人。1990 年，全村共有耕地 2355 亩、人口 1665 人。2010 年，全村共有 543 户 2210 人，其中流动人口 92 人。至 2012 年底，村落面积 8.43 平方公里，耕地面积 5406 亩。

留子局村 位于西属巴村东北 4 公里。南北朝时期，后赵国主石勒曾驻扎在此地，其有一位儿子在此战死。人们为了纪念他，故名留子局村。1982 年，全村共有耕地 1230 亩、人口 651 人。1990 年，全村共有耕地 1331 亩、人口 745 人。2010 年，全村共有 241 户 761 人，其中流动人口 25 人。至 2012 年底，村落面积 3.09 平方公里，耕地面积 2257 亩。

东属巴村 位于西属巴东 1 公里。相传，古代这里曾经建有一条拦河大坝，东西各建有一个村庄称东西属坝村，后讹为东西属巴村，此村为东属巴村。1982 年，全村共有耕地 1400 亩、人口 789 人。1990 年，全村共有耕地 1433 亩、人口 887 人。2010 年，全村共有 306 户 1154 人，其中流动人口 123 人。至 2012 年底，村落面积 2.86 平方公里，耕地面积 1981 亩。

霜雾都村 位于西属巴村东北 4 公里。很久以前，该村青松翠柏，高耸入云，远望四周云雾缭绕，故名霜雾都。1982 年，全村共有耕地 1360 亩、人口 1135 人。1990 年，全村共有耕地 2162 亩、人口 1265 人。2010 年，全村共有 572 户 1992 人，其中流动人口 142 人。至 2012 年底，村落面积 3.20 平方公里，耕地面积 2247 亩。

石门咀村 位于西属巴村东 4 公里。该村村前沟口有一处隘口形的石门，故名石门咀村。1982 年，全村共有耕地 1139 亩、人口 340 人。1990 年，全村共有耕地 1139 亩、人口 350 人。2010 年，全村共有 35 户 85 人。至 2012 年底，村落面积 2.64 平方公里，耕地面积 1787 亩。

中则坪村 位于西属巴村东 3 公里。相传，原来此地曾经开设炼铁炉，铸造过大铁钟，故名为钟铸坪村，后来讹传为中则坪村。1982 年，全村共有耕地 492 亩、人口 139 人。1990 年，全村共有耕地 472 亩、人口 154 人。2010 年，全村共有 14 户 46 人。至 2012 年底，村落面积 1.11 平方公里，耕地面积 906 亩。

高梨峁村 位于西属巴村东 3 公里。该村地处一座种植梨树的山峁之上，且由高姓居民建村首居，故名高梨峁村。1982 年，全村共有耕地 1189 亩、人口 271 人。1990 年，全村共有耕地 1187 亩、人口 273 人。2010 年，全村共有 40 户 116 人，其中流动人口 1 人。至 2012 年底，村落面积 3.29 平方公里，耕地面积 1950 亩。

横梁村 位于西属巴村东北 6 公里。该村地处一条南北向的山梁上，与周围的山脉走向截然不同，故名横梁，建村后遂以山梁为村名。1982 年，全村共有耕地 1005 亩、人口 259 人。1990 年，全村共有耕地 899 亩、人口 272 人。2010 年，全村共有 47 户 188

人。至 2012 年底，村落面积 3.24 平方公里，耕地面积 1766 亩。

盛地沟村 位于西属巴村西北 5 公里，与方山县大武村为邻。该村位于盛地村西的山沟内，故名盛地沟村。1982 年，全村共有耕地 706 亩、人口 204 人。1990 年，全村共有耕地 648 亩、人口 225 人。2010 年，全村共有 44 户 129 人，其中流动人口 4 人。至 2012 年底，村落面积 1.59 平方公里，耕地面积 1102 亩。

畔沟村 位于西属巴村西 3 公里。原名为茂沟，后因为该村正处在茂塔沟和茂塔坪两村中间，正好一半路程的地方，故名半沟，后改为畔沟村。1982 年，全村共有耕地 403 亩、人口 137 人。1990 年，全村共有耕地 343 亩、人口 182 人。2010 年，全村共有 64 户 222 人，其中流动人口 9 人。至 2012 年底，村落面积 1.12 平方公里，耕地面积 72 亩。

茂塔沟村 位于西属巴村西 4 公里。清康熙至雍正年间，村名为漫滩沟，本村寺庙碑记可引以为证。咸丰九年（1859），改名为茂塔沟村，据考察当时因洪水氾滥，冲毁村庄后村民移居此地，故改今名。1982 年，全村共有耕地 1110 亩、人口 467 人。1990 年，全村共有耕地 1095 亩、人口 511 人。2010 年，全村共有 176 户 534 人，其中流动人口 16 人。至 2012 年底，村落面积 2.35 平方公里，耕地面积 1601 亩。

上则塆村 位于西属巴村西 7 公里。传说，因本村地势居高，呈现“凹”字形，最早住在那里的人，根据地形取名，故得名上则塆村。1982 年，全村共有耕地 978 亩、人口 271 人。1990 年，全村共有耕地 800 亩、人口 284 人。2010 年，全村共有 36 户 93 人，其中流动人口 2 人。至 2012 年底，村落面积 3.02 平方公里，耕地面积 1343 亩。

瓦窑间村 位于西属巴村西 4 公里。因村内有烧制过砖瓦的旧砖窑，故名瓦窑间村。1982 年，全村共有耕地 879 亩、人口 264 人。1990 年，全村共有耕地 648 亩、人口 225 人。2010 年，全村共有 36 户 68 人。至 2012 年底，村落面积 1.97 平方公里，耕地面积 1360 亩。

许家山村 位于西属巴村西 7 公里。该村地处山上，并且由许姓居民建村首居，故名许家山村。1982 年，全村共有耕地 1338 亩、人口 401 人。1990 年，全村共有耕地 1300 亩、人口 419 人。2010 年，全村共有 62 户 127 人，其中流动人口 6 人。至 2012 年底，村落面积 3.34 平方公里，耕地面积 2148 亩。

大中咀村 位于西属巴村西 8 公里。该村地处一山岭的山嘴部，故名大中咀村，共辖 4 个自然村，其中 2 个无人住。1982 年，全村共有耕地 626 亩、人口 130 人。1990 年，全村共有耕地 552 亩、人口 117 人。2010 年，全村共有 16 户 29 人。至 2012 年底，村落面积 2.32 平方公里，耕地面积 1303 亩。

高岭上村 位于西属巴村西 5 公里。该村地处山上，在清光绪年间，有一位高姓居民在此居住，根据他的名字，起名为高里上，后改为高岭上村。1982 年，全村共有耕地 720 亩、人口 188 人。1990 年，全村共有耕地 622 亩、人口 189 人。2010 年，全村共有 24 户

46 人，其中流动人口 2 人。至 2012 年底，村落面积 1.36 平方公里，耕地面积 761 亩。

宋家湾村 位于西属巴村西 7 公里。相传在很早以前，大灾年，宋氏从陕西迁来此地居住，以姓氏定名为宋家湾村。1982 年，全村共有耕地 884 亩、人口 239 人。1990 年，全村共有耕地 789 亩、人口 219 人。2010 年，全村共有 28 户 59 人，其中流动人口 4 人。至 2012 年底，村落面积 3.19 平方公里，耕地面积 1106 亩。

缩缩岭村 位于西属巴村西 4 公里。相传，最早由孙氏建庄居住，叫缩缩岭，后又有一姓王的在庄子附近建了一庄子，也叫缩缩岭。很多年来，前后两个庄子一直没有连起来，人们习惯地将先建的庄子叫前缩缩岭村，后建的庄子叫后缩缩岭村，后两村连起来，叫缩缩岭村。1982 年，全村共有耕地 1001 亩、人口 271 人。1990 年，全村共有耕地 1001 亩、人口 275 人。2010 年，全村共有 70 户 212 人，其中流动人口 3 人。至 2012 年底，村落面积 1.60 平方公里，耕地面积 1039 亩。

袁家岭村 位于西属巴村西 3 公里。相传，明末袁家庄袁家兄弟二人因与族内闹矛盾，遂迁居此地，因村处山上，即以姓氏定名为袁家岭村。1982 年，全村共有耕地 1428 亩、人口 496 人。1990 年，全村共有耕地 1418 亩、人口 594 人。2010 年，全村共有 104 户 276 人，其中流动人口 58 人。至 2012 年底，村落面积 2.70 平方公里，耕地面积 1606 亩。

姓氏分布

西属巴街道下辖上安、西属巴、茂塔坪、盛地、留子局、东属巴、霜雾都、石门咀、中则坪、高梨岭、横梁、盛地沟、畔沟、茂塔沟、上则塆、瓦窑间、许家山、大中局、高岭上、宋家湾、缩缩岭、袁家岭 22 个行政村 28 个自然村。所辖区域姓氏分布情况：

侯姓：主要分布在盛地村。

吴姓：主要分布在茂塔坪、上安、瓦窑间等村。

王姓：主要分布在西属巴村、茂塔沟等村。

孙姓：主要分布在上安村、茂塔沟村。

赵姓：主要分布在上安村。

马姓：主要分布在留子局村。

梁姓：主要分布在东属巴村。

郝姓：主要分布在霜雾都村。

巩姓：主要分布在霜雾都村。

社会经济发展情况

1949 年，全街道生产总值为 11.59 万元。1978 年，全街道生产总值为 19.93 万元。2011 年，全街道生产总值达 5600 万元。1949 年，全街道农民人均纯收入为 42 元。1978 年，全街道农民人均纯收入为 52 元。2011 年，全街道农民人均纯收入为 2568 元。

农 业

种植业 西属巴街道是离石区重要的粮食、蔬菜、肉蛋、农副产品产区、加工区，主要种植玉米、土豆、瓜菜，其中西瓜、甜瓜、草莓、温室蔬菜、粉条等在市场上久负盛名。

1949 年，全街道（镇）耕地面积为 34344 亩，1978 年为 32145 亩，进入 21 世纪以来常用耕地面积为 29552 亩。人均耕地面积 1949 年为 5.12 亩，1978 年为 2.56 亩，2011 年为 1.59 亩，粮食总产量 1949 年为 2310 吨，1978 年增加到 4862 吨，2011 年达 5557 吨，平均增产率为 9%。

粮食作物以玉米、谷子、薯类、大豆、马铃薯为主。2011 年，生产粮食 5557 吨，人均 280 公斤。其中，玉米 4400855 公斤、谷子 178846 公斤、大豆 609030 公斤、马铃薯 240135 公斤。

经济作物有油料、花生、向日葵、蓖麻等。2011 年，油料作物 1572 亩，产量 171605 公斤。其中，花生 22 亩，产量 6600 公斤；向日葵籽 70 亩，产量 3640 公斤；其他油料作物 1480 亩，产量 161365 公斤。

瓜果蔬菜主要有西瓜、甜瓜、白菜、白萝卜、胡萝卜、南瓜等，2011 年，种植面积 310 亩，总产量 210500 公斤。其中，西瓜 410 亩，产量 482500 公斤；甜瓜 170 亩，产量 144000 公斤；白菜 33 亩，产量 46500 公斤；白萝卜 48 亩，产量 23000 公斤；南瓜 22 亩，产量 15800 公斤。

1990 年，上安村修建第一批大棚 60 栋，当年产值达到 60 万元。2011 年，西属巴街道在高梨峁、西属巴、东属巴等村修建大棚 82 栋，目前已投入使用。

畜牧业 畜牧业经过了历年的发展，到 2011 年底，生猪存栏量 1354 头，羊存栏量 1128 头，鸡存栏 9.46 万只，防疫率达 99%，实现农民人均纯收入 2568 元，小畜牧业收入增幅每年都保持了 15% 的高速势头。2011 年，生产禽蛋 940376 公斤，禽肉 91187 公斤，

牛奶 174000 公斤，羊肉 11055 公斤，山羊毛 440 公斤，羊绒 115 公斤，养蜂 440 箱。

林 业

截至 2011 年末，全街道累计造林 3.4 万亩，其中防护林 2.2 亩，经济林核桃林 220680 株 8173 亩。

盛地村经济林覆盖工程 20 世纪六七十年代，盛地村组织栽植核桃树 202 亩，为广大群众开辟了一条致富道路，极大地提高了村民们发展经济林的积极性。2008 年春，党支部村委会聘请林业技术人员，同意对这批老树进行了修剪、更新，从而提高了产量，增加了农民收入。同年秋，对山上 1300 亩山地全部进行经济林覆盖，工程全部采用油松镶边、核桃填心，侧柏、山杏综合的模式，生态效益和经济效益相结合，山、水、田、林、路综合治理。工程全部由专业队承包栽植和管护，一包三年，从施工到成活，实行三交、三验，确保栽一棵活一棵，坚决杜绝活人栽死树的现象发生，使该工程真正成为一项民心工程，富民工程。每年春季，该村对核桃苗采取铺地膜、施肥、整坑等措施以确保成活率。

留子局经济林覆盖工程 2006—2007 年春季，留子局村共栽植核桃林 2784 亩，成活率 95% 以上；仁用杏 960 亩，保存率在 80% 以上。聘请技术员武杰对该村的经济林进行技术承包，实行“三年交账，三年兑现”工程，三年后交给农民管理。该村已实现百花迎春，瓜果飘香，红叶映秋，松柏相伴的四季景观。到 2011 年为止，除沿川水地外，该村已实现了经济林的全部覆盖，人均经济林面积达 3.2 亩，届时经济林覆盖工程将为新农村建设提供强有力的产业支撑，成为广大群众增收、创收的主要渠道。留子局村在完善经济林覆盖的基础上，又自筹资金 5 万余元，购买油松、侧柏 2600 株，完成了 4000 米通山循环路的绿化。每年春季，该村对核桃苗采取整坑、施肥、喷药等措施以确保成活率。

退耕还林概况 2007 年，西属巴街道完成对 209 沿线上安、西属巴、霜雾都、盛地、茂塔坪、留子局、东属巴所有坡耕地全部覆盖，完成栽植面积 1.1 万亩。2008 年春，本街道紧紧抓住全区实施经济林覆盖工程的机遇，坚持农民自愿、因地制宜、专业队施工的原则，咬定经济林栽植不放松，高起点规划，高质量整地，高标准栽植，共完成造林 12470 亩，其中核桃 8600 亩，山杏 2870 亩，209 沿线荒山绿化 1000 亩，实现全街道通道沿线全覆盖和人均 1 亩经济林的目标，同时加大禁牧力度，下发禁牧通知，组建专门禁牧队伍，保护造林成果，让经济林真正成为全街道今后农业增效、农民增收的绿色银行。同年，全街道以盛地沟流域、荒山荒坡、双山综合绿化为主，集

中连片绿化 11400 亩，涉及 8 个行政村，盛地沟流域新造林 4500 亩，补植补造 900 亩；双山治理新造林 5000 亩，退耕还林补植补造 1000 亩。截至 2008 年底，完成对玉林山片区 6 村（霜雾都、东属巴、高梨岭、石门咀、中则坪、横梁）所有坡地整山覆盖，完成栽植面积 1.2 万亩，两年累计投入资金 2400 余万元，人均新增核桃面积达到 1.3 亩，全街道 13 个村实现了经济林全覆盖。

为了确保经济林的成活，西属巴街道改变过去的整地模式，机修梯田采用双棱条带整地，要求棱高 20 厘米，收顶 30 厘米，棱与棱内径 1 米，6 米一带，坡地全部采用反坡梯田整地，要求外棱高 20 厘米，收顶 30 厘米，内径 1 米，6 米一条带。使用该办法整地，将便于耕作，便于管理，便于保护，便于生长。在质量标准上，聘请全省林业专家、石楼县原林业局局长王应义为技术顾问，实地指导，严把质量，打造精品。2009 年春季，对核桃苗采取铺地膜、施肥、喷药等措施以确保成活率。

2010 年，按照《离石区核桃林精品园区建设实施方案》文件精神，西属巴街道以切实打造农村经济和农民脱贫致富的支柱产业为目标，倾力打造五个经济林精品园区，即留子局村千亩经济林精品园、石门咀村玉林山千亩经济林精品园、盛地村百亩老龄核桃树和三百亩幼龄核桃树两个精品园、茂塔坪村百亩经济林精品园以及高岭上村百亩中幼龄核桃树精品园。同时坚持实施“五统一”（统一规划、统一购苗、统一栽种、统一服务、统一管理）、“433”（按照“433”比例的要求，严格执行三年交账三年兑现的验收管理办法）、“村委 + 合作社”（按照“村委 + 合作社”的模式村委将经济林承包给专业合作社）、“科学管护”、“以奖促优”等五项措施，促进经济林精品园区建设。截至 2011 年，精品园核桃树栽植面积已达 23000 亩。

霜雾都村经济林建设工程 2007 年，该村抓住“两区”开发和新农村建设的良好机遇，积极引导群众加快发展、科学发展、可持续发展，把经济林建设作为群众快速致富、持续致富、稳定增收的一大支柱产业，充分征求广大群众意见，征得全村山地，全部进行经济林覆盖。工程分为玉林山和傲则焉两大片，全部由专业队承包栽植与管护，从施工到验收成活，一包三年。工程实行山、水、田、林、路综合治理，充分体现生态效益和经济效益的有机结合。工程建设规模为 1200 亩，栽植核桃 3.7 万株，油松 3.5 万株，山杏 1 万株。每年春季，该村都坚持对核桃苗采取铺地膜、施肥、整坑等措施以确保成活率。

工 业

全街道工业总产值逐年递增，增长势头强劲。2006 年，乡镇企业总产值 43020 万元，

营业收入 40750 万元，增加值 17700 万元，上缴税金 2760 万元。2007 年，乡镇企业总产值 4.6 亿元，营业收入 4.47 亿元，增加值达 1.1 亿元，上缴税金 4518 万元。2009 年，乡镇企业总产值达 80165 万元，营业收入达 7.58 亿元，上缴国家税金达 2970.5 万元。2011 年，工业总产值 5600 余万元，同比增长 12%；固定资产投资 2.5 亿元，同比增长 45%；上缴税收 2000 余万元，同比增长 13%。

以淀粉为主要原料的农副产品加工是西属巴街道的传统优势产业，2006 年形成了规模优势，其产品走俏市场，2011 年，全街道拥有粉房 96 座，年产值达 1000 万元。建材业发展步伐加快，2011 年，全街道拥有砖厂 5 座，产砖 300 万块。上安村的大棚特色种植草莓业也得到了发展，2011 年，100 余户大棚年产草莓达 10 万公斤左右。

2008 年，燕沟、担炭沟两对 21 万吨机械矿井改造顺利完成；石州福利、高岭上煤矿两对机械化矿井批复投入试生产；南沟、炭窑里两对 60 万吨资源整合矿井建设在施工。2009 年底之前的统计数据显示全街道有煤矿矿井 6 对，其中生产矿井 2 对，基建矿井 4 对，洗煤厂 6 户，砖厂 4 户。2011 年以来，随着资源整合与环境卫生整治，现有煤矿矿井 2 对，其中生产矿井 1 对，基建矿井 1 对；洗煤厂 2 户；砖厂 1 户；粉条加工作坊 11 个。

商 贸 业

西属巴街道盛产的名优特产有粉条、粉皮、甜瓜、扫帚。

上安村的粉条已成为离石区的食品地理坐标。2012 年，上安村从事粉条加工产业达 30 户左右，从事加工人员 500 人左右，占全村人口比重的 15% 左右，本村生产的粉条，销往本地的占到 70% 左右，外省占 30% 左右；销路面向个体家庭消费的占到 80%，而面向饭店等团体订购只占到 20%。全村的粉条销售网络呈现村—办—区—市—省的五级分层销售网络，目前其市场已开拓到陕西、北京、天津、吉林等数十个省区，年销售量在 400 万公斤以上。

留子局村充分发挥特色优势，在“一村一品”上求发展，大力推广种植甜瓜和扫帚，增加人均纯收入。2011 年，约有 100 户农民种植甜瓜，共种植 60 亩，瓜地中还夹种着蔬菜、花生等，每亩年收入可达 7000 元；扫帚的种植户有 130 户左右，共种植 200 亩，每亩年收入 2500—2600 元；扫帚和甜瓜主要销往离石、柳林、中阳三县。

随着吕梁学院、吕梁学院附中、吕梁职业技术学院等学校的落成投用，西属巴街道作为吕梁市教育园区的定位布局将基本形成，全国地产巨头恒大集团 2011 年落户上安村，建设 40 万平方米高档住宅，一期工程已开盘；同时，上安村商贸区已崭露头角，店铺已达 50 余户，实现就业 200 余人。

基础设施建设

西属巴街道位于 209 国道沿线，交通便利，全街道 22 个村全部通水、通电、通公路、通有线电视。209 国道纵贯全街道，大交线东部有霜雾都村、东属巴村、留子局村；大交线西部有上安村、西属巴村、茂塔坪村、盛地村，安盛路、西茂路循环全街道，吕梁市北城路网、滨河东路已延伸至霜雾都、上安村，太中银铁路纵贯东西，是西北地区与东部地区沟通的重要枢纽。

2006 年，西属巴街道规划实施了西茂路拓宽改造工程，设计等级为山区二级标准，全长 10.55 公里，总投资 3600 余万元。同年，完成留子局人畜吃水工程 1 处，投资 37.5 万元；投资 60 余万元实施了宋家湾、许家山、石门咀三村饮水工程；新打盛地深井 1 处，井深 380 米，投资 60 万元；茂塔沟深井 1 处，井深 620 米，投资 80 万元；霜雾都浅层井 1 处，投资 8 万元，使 5213 人的吃水问题得到了彻底解决。2007 年，西属巴街道在全街道 22 个行政村集中推广以“一池三改”为模式的沼气富民工程，全年共建成沼气 528 户，带动了家庭养殖业发展，经济效益、社会效益、生态效益日益显现。2008 年 8 月，西茂路拓宽改造工程开工。

2010 年，按照全区开展和落实城乡清洁工程的要求，西属巴街道安排部署了全街道环境卫生整治行动，以及国道 209 线环境卫生整治工作，特别要求沿线四村（上安、西属巴、茂塔坪、盛地）村委高度重视，以建立长效机制为目标，切实改变环境卫生差的现状，层层落实责任，确保整治行动取得实效。在全体村民的积极参与下，农村“脏、乱、差”的现象得到了有效治理，全街道 22 个行政村的村容村貌得到极大的改善。国道 209 线沿线四村共动用铲车 11 辆、挖机 4 部、六轮车 24 辆，清理垃圾 9000 余吨。沿线四村新修垃圾池 29 个，上安村新修水沟挡墙 6000 余米。街道组建了由 10 人组成的卫生保洁队伍，签订保洁合同，要求每天上路清理垃圾，保证路面经常能达到干净整洁。同时加大对沿线村民的宣传教育力度，并在 209 沿线设立了严禁倾倒垃圾的警示牌。

2011 年，西属巴街道坚持“排水、下水、绿化、路沿石”四配套原则，采取街道统一供料、村民代表、党员代表全程监督等措施，全面铺开街巷硬化工程，完成街巷硬化 81.45 公里，硬化面积 28.5 万平方米，总投资 3000 余万元，工程质量得到了广大群众的普遍认可；维修玉林山循环路 14.7 公里，新修盛地沟上山道路 4 公里。同年，按照吕梁市大交线拓宽改造方案，下安至上安村 2.4 公里按照城市道路标准拓宽改造，路面宽度 24 米，两侧各配套 2 米的绿化带和人行道。上安至盛地 4.8 公里按照国道标准改造，取消隔离带，路面 24 米，两侧安装路灯，配套 10 米宽的绿化带。2012 年，上安村城中村改造工程全面启动，

拆除违章建筑和改造房屋近 5 万平方米；投资 100 万元的农民休闲公园已建成并投入使用；沿大交线 8 栋商住楼建设工程进展顺利，完工后可保障 700 多户村民入住；南沟高档别墅区前期工程全面推进，迈出了建设全省一流城郊村的坚实步伐；西茂路拓宽改造工程竣工。

新农村建设

移民搬迁 按照总体规划和上级要求，西属巴街道 2007 年总投资 1600 万元、占地 52 亩的缩缩岭移民工程全部开工建设；2009 年，一期分房入住工作顺利完成，共有 83 户住上了新房；2012 年，新农村建设移民工程顺利竣工投入使用，居民生活得到了彻底的改善。2009 年，拆迁户移民新村一期 459 户房屋主体建设已完工；投资 2000 余万元的上则塢、炭窑里移民新村建设工作已完成招投标工作，于 2011 年已完成规划设计、征地协调工作，开工建设。

整村推进 盛地村和留子局村是西属巴街道整村推进的重点。盛地村是西属巴街道较大的纯农业行政村，总人口 2840 人，该村位于 209 国道西侧，交通较为便利。由于历史、自然、社会等多种因素的制约，全村基础设施相当滞后，全村还没有喷灌、滴灌等设备，道路大部分是土路，路灯几乎没有，下水设施、排水渠不完善，村内休闲绿化公园没有，由于家庭困难，高中入学率仅为 30%，因为文化程度较低，村民的基本素质不高，接受新科技、闯市场的能力普遍较差，诸多因素，严重制约着全村经济发展。2011 年，盛地村被区委、区政府确定为新农村建设整村推进村，全年水泥路硬化完成 13 公里，投资 600 余万元；已修垃圾池 40 个，投资 3.2 万元；已安装路灯 28 盏，投资 18 万元；计划再安装 8 盏；绿化装饰休闲公园 2 处，已投资 380 万元，计划再建 1 处小公园、园林绿化，需投资 100 万元；村内抹灰已完成 4000 平方米，投资 16 万元；粉刷已完成 8060 平方米，投资 6.4 万元；砌墙已完成 2000 米，投资 30 万元；瓷砖贴面已完成 500 平方米，投资 30 万元；改建公厕已完成 2 处，投资 2 万元，计划再完成 3 处公厕改造；排水渠已完成 850 米，投资 75 万元，下水已通 3000 米，投资 30 万元，计划再完成 150 米排水渠，800 米下水工程。五个一工程及村级幼儿园改建工程准备实施，村级卫生所的完善工程正在实施，便民超市的完善工程正在实施，农民文化科技活动室准备实施，文化休闲广场正在实施，已完成投资 90 万元，计划再修 1 处农民休闲广场；已筑排水渠旁护栏 500 米，投资 3.5 万元，计划再筑 100 米。

2010-2011 年，留子局村整村推进工程，完成硬化道路 20536 平方米；绿化 15122 株、5770 平方米；改厕完成 145 户；改排水 870 米；安装路灯 54 盏；新建垃圾池 5 个，设置垃圾桶 20 个；新筑围墙 832 平方米；贴面 521 平方米；涂面 12586.2 平方米；科技活动室

新购设备 38 套；完善护坡、美化工程 593.8 平方米；修筑河坝 285 米，经济林精品园循环路硬化 3.76 公里，共完成投资 740 余万元，初步实现了“生活城市化、设施现代化、村庄田园化”的目标，成为领跑全区新农村建设的排头兵。

旧村改造 西属巴街道借助太中银铁路、吕梁学院建设和全区城中村改造的机遇，适时启动了上安村拆迁安置和旧村改造工作。按照统一标准、统一规划、统筹安排、统一施工的原则，2009 年 4 月，启动了拆迁安置小区建设，建设规模为 12 万平方米，于 2010 年 7 月份竣工入住，解决了 400 余户拆迁户的安置问题；旧村改造集中实施 8 栋村民住宅建设工程，全部竣工投入使用，这些工程的完成不仅彻底解决了拆迁户的安置问题，也将成为农村城市化的新亮点。

城镇建设 2011 年，离石区“三项整治”活动启动以来，西属巴街道党委、办事处高度重视，全面清理街道范围违章建筑 230 余处，1.76 万平方米；按照大交线拓宽改造方案要求，拆除有证村民房屋近 3 万平方米，为彻底开展整治扫清障碍。活动中，累计投入劳力 2.5 万余人次；机械 2015 台次；资金 1198 余万元；清理陈年垃圾渣土 12 万方；清理有色垃圾 1.6 万平方米；拆除乱搭乱建 78 处，乱修乱建 157 处；清理乱堆乱放 1535 处；修复残垣断壁 1080 米；施工场地和企业修围墙 350 米；新垫土方平整道路护坡、沟道护坡等 7.6 万平方米；整治河道、沟道 14.75 公里，清理河道垃圾 9.73 万方；清理排水渠 17.5 公里；签订“门前三包”责任书 91 户；取缔废品收购站 10 处、责令搬迁 5 处；取缔洗车店、修理厂 8 处、责令搬迁 16 处；清理占道经营 20 户；拆除异型广告牌 125 块；清除乱写乱画及小广告 680 处；街道树木整坑、修剪、刷白约 1.8 万株。街道共完成施工场地和企业美化墙 3200 米，整理村通路肩 1000 米；粉刷屋面、墙面 23 万平方米，修筑装饰墙 7000 米，修建花栏 6000 米，植树 1.35 万株，坡面整修约 6.5 万平方米，整治排水渠 19700 米，其中新建排水渠 2200 米，修建垃圾池 36 个，安装路灯 200 盏，美化墙体 23 万平方米，治理荒坡 1500 万平方米，其中重点村 700 万平方米，硬化道路 19272 平方米。街道装饰按照乡村风格，即墙面以乳白色为主调，屋顶以灰色瓷砖镶边进行装饰，总面积约 3.5 万平方米，门头牌匾装饰共 30 块。上安铁安小区和缩缩岭移民新区已全面整治，基本达标。

全街道新农村建设有序推进，按照区新农办的统一部署，制定了新农村建设总体规划，主抓了留子局、茂塔坪、盛地 3 个村的“四化”、“四改”、“五个一工程”。规划实施了全长 10.55 公里、总投资 3600 余万元、设计等级为山区二级标准的西茂路拓宽改造工程，经过街道、村两级以及施工单位的努力，路基工程已全部完工，动用土石方 160 余万方，完成投资 1600 余万元，路面铺装完成。此外，街道还完成了留子局、大中咀、许家山等村的通达工程；通过街道、村两级努力，铁路占地基本完成，拆迁完成了 15 户 3600 余平方米；横泉水库临时占地全部交付施工单位，吕梁大学占地补偿全部及时到户，保证上述工程的正常施工。

教 育

教育成绩 近年来，西属巴街道不断加大教育投入，加强教育教学管理，加大师资培训力度，基础教育继续保持领先，中小学入学率、巩固率、升学率均名列全区前茅。

截至 2011 年底，西属巴街道范围内有幼儿园 7 所，在园幼儿 525 人，专任教师 48 人；小学 7 所，在校生 1320 人，专任教师 90 人，小学适龄儿童入学率 100%；初中 1 所，在校生 1906 人，专任教师 90 人，初中适龄人口入学率 100%；小升初升学率 100%，九年义务教育覆盖率达 100%。

全街道教育事业成绩喜人，优异的教学成绩，在全区乡镇中遥遥领先。2006 年，中考达贺昌中学分数线 53 人，500 分以上 18 人，520 分以上 9 人；2007 年，中考达贺昌中学分数线 105 人；2008 年，持续加大教育投入，基础教育继续保持领先，中考达贺昌中学分数线 119 人；2009 年，西属巴中学中考 500 分以上人数达 183 人，创历史最好成绩；2010 年，中考 500 分以上优生 120 人；2011 年，中考 500 分以上优生 153 人。

教育投资 为了打造人民群众满意的教育，优先发展教育，改善学校基础设施，西属巴街道多方筹措资金，2006 年投资 200 万元为西属巴中学新建 2000 平方米学生宿舍楼；投资 110 万元修建西属巴小学附属工程，2008 年春季，学生已经搬入新校上学，彻底解决西属巴小学校舍危房现状。

2007 年，投资 300 万元新建西属巴中学学生宿舍办公楼、餐厅、厨房，为东属巴小学投资 180 余万元、留子局明德学校投资 230 余万元、上安明德小学投资 270 余万元、西属巴示范小学投资 200 余万元完成附属和扫尾工程。2011 年底，上述工程全部完成并投入使用，全街道中小学全部实现校舍标准化。

教育资源 西属巴街道始终坚持把教育科技放在优先发展的位置来抓，加强教育内部管理，以巩固“两基”为重点，加强教育硬件设施建设，加大教师培训力度，提高教师素质，抓好青少年入学率、巩固率，为进一步提升办学水平，邀请弘道国际教育集团马子坤教授为广大教师做讲座；出资 15 万元对先进教师工作者进行奖励，逐步改善教师的待遇；调整校长 5 名，新提拔 3 名，从而保证校长队伍年龄结构年轻化。

2006 年，全街道建立健全寄宿制学校管理制度，全面落实“两免一补”，帮助贫困学子完成学业；成人教育以农技校为依托，坚持农科教相结合，组织了经济林、沼气、大棚等农业实用技术培训，参训农民达 2000 余人，全街道通过了市区两级“科技兴乡”验收。

2007 年以来，吕梁学院新校区、吕梁学院附中的新建是离石市高等教育发展的一件盛事，也是吕梁实施科教兴市、人才强市战略的一项重要举措。吕梁学院选址西属巴街道赋

予了西属巴街道优先发展的契机，对全街道经济、文化、教育都将起到前所未有的推动和促进作用，是造福一方、泽被千秋的民心工程、希望工程、战略工程，西属巴街道将以吕梁学院兴建为契机，大力发展建筑、运输、餐饮等服务行业，力争打造北川轻工科技园区，把西属巴建成未来吕梁的北市区。

医疗卫生

2006年，西属巴街道经多方协调，投资5万元为卫生院改造下水、装饰外墙、整修大门，争取项目投资2万余元，新配备医疗器械11件，进一步改善医疗卫生设施，提高医疗服务水平，不断加大标准化卫生所建设力度。2007年，投资20万元新修200余平方米的医院病房9间，彻底解决了卫生院的基础设施差的问题。2008年，街道卫生院选派3名医务人员外出培训，提高医疗服务水平，不断加大标准化卫生所建设力度，全街道22个农村卫生所全部达标，为农村新型合作医疗制度的建立奠定了坚实的基础。2009年，按照上级有关精神，加快村级卫生所标准化建设，全面落实农村新型医疗合作政策，全街道农村合作医疗参保人数达到1.5万人，覆盖率达90%。2011年，投资600万元的西属巴街道卫生院已基本完成前期规划、设计、报批手续等工作。同年，该卫生院完成诊疗2000人次，并于2012年春动工新建，在多方努力下，改扩建街道卫生院工程即将落实，以达到改善卫生院基础条件，提高卫生服务水平的要求。

2012年，西属巴街道有卫生院1个、村级卫生所22个，并已全部验收合格，投入使用，卫生院有病床20张，专业卫生人员30人，其中执业医师3人，执业助理医师4人，注册护士7人。同年，全街道农村合作医疗参保人数15000人，参保覆盖率已达92.3%。

社会保障

2011—2012年，西属巴街道城市低保共90户208人；最低生活保障户数867户，人数1044人，支出149736元，月人均95元；农村五保分散供养116人，支出126440元，民政部门资助参加合作医疗116人次；农村临时救济96人次，支出40000元，比上年增长16%；参加新型农村养老保险人数达7975人，参加城镇居民医疗保险人数90人，覆盖率达100%；廉租房补贴覆盖面进一步扩大，特困救济、入学救济等临时救助稳步增长，广大人民群众确实享受到发展成果。

西属巴街道始终关注弱势群体的基本生活问题，2012 年，对全街道农村低保户进行了重新审核确认，基本做到了应保尽保，群众满意；同时始终将安全稳定工作作为压倒一切的硬任务抓在手上，妇联、团委、武装等部门充分发挥各自职能，在促进发展、维护稳定方面起到了应有作用；工会工作走在了全区前列，荣获全省“五星级基层工会”荣誉称号。同年，通过完善责任考核制度、不间断地加强隐患排查和整改等措施，实现了全年零事故的目标；大力宣传家电下乡、汽车下乡、摩托车下乡以及节能灯推广等国家富民政策，制定了详细的补贴落实办法，并指定专人办理，及时为农民提供服务；以实施家电下乡为契机，引导农民丰富业余生活，丰富农民群众精神文化生活，创新农村文化建设的机制；以汽车摩托车下乡为契机，大力宣传国家各项惠民政策，引导农民自主创新，在就业形势严峻的情况下，以创业带动就业，齐心协力致富奔小康；以节能灯推广为载体，提醒农民节约用电，形成节约的长效机制，走可持续发展道路。截至 2012 年，全街道共有 243 户农户购买了家电下乡产品，86 户农民购买了下乡汽车、摩托车，享受补贴资金达 15 万元，节能灯下乡正在落实中。

文 化

2006 年，为方便群众开展文化体育活动，西属巴街道加大文化建设投入力度，留子局村投资 89 万元，改造文化剧场。同年，西属巴街道举办了广场消夏晚会，组织村民参加了全区老年人运动会。2007 年，西属巴街道机关新建高标准的活动中心，留子局村投资 200 万元，新建文化活动中心 1240 平方米。截至 2012 年，全街道有村级娱乐活动场所 22 处。

秧歌是离石区流行很广的一种民间传统文艺形式。清末至抗战前夕是秧歌活动的鼎盛时期，每年春节、元宵节较大村庄都闹秧歌、跑红火。西属巴街道是跑旱船秧歌，由旱船、艄公领队表演。各村秧歌队规模大小不等，多者二三百人，少者三四十人，通常以舞蹈、队形、唱词、打击乐、传统戏剧人物组成。

上安村的威风锣鼓队更是享誉全区。每逢正月十五，都会参加离石区威风锣鼓比赛。

名 胜 古 迹

上安遗址 位于离石区西属巴街道上安村南的前坪上（属北川河西岸一级台地）。东

西长约 500 米，南北宽约 400 米，面积约 20 万平方米，文化层厚度不详，属夏商时期文化遗存。地表采集夏商夹砂灰陶片，其纹饰有绳纹、弦纹，器形有鬲、罐、盆等。1984 年 9 月 10 日，被离石县政府公布为“县级文物保护单位”。

烽火台 西属巴街道境内有两座烽火台，分别是茂塔坪烽火台和霜雾都烽火台。其中，茂塔坪烽火台建于宋代，东西长 14 米，南北宽 12 米，占地面积 168 平方米；霜雾都烽火台在霜雾都村东堡梁上，东西长 8 米，南北宽 26 米，占地面积 208 平方米，始建年代不详。根据光绪帝《山西运志》记载，这两处烽火台应为宋至清代石州至方山堡驿战役上的通讯设施。

东属巴遗址 位于东属巴村北约 100 米，东西长 100 米，南北宽 200 米，面积约 2 万平方米。地表采集新石器时代仰韶文化庙底沟类型泥质红陶片，纹饰有弧边三角纹、网格纹，器形有彩陶盆、红陶底尖瓶等。1984 年，被离石县政府公布为“县级文物保护单位”。

霜雾都遗址 位于霜雾都村东约 10 米的北川河西岸二级台地上（俗称庙塔）。东西长 150 米，南北宽 40 米，占地面积 6000 平方米，属新石器时代商、周遗存。地表采集仰韶文化义井类型泥质，红陶片及灰陶片，器形有红陶敛口钵、红陶盆、灰陶罐等；还采集商时期夹砂灰陶片，其纹饰有绳纹，器形有鬲、罐等，另有东周泥质灰陶片，纹饰有绳纹，器形有鬲、罐、盆等。遗址 1983 年由晋中考古队调查发现，材料发表于 1989 年出版的《晋中考古》。1984 年，被离石县政府公布为“县级文物保护单位”。

金阁寺 始建于北魏（386—534），距今已有 1500 年的历史。据《汾州府志》记载：金阁寺在永宁州西北三十里马头山下。《旧志》云：梁武帝重修。世俗传“先有金阁寺，后有石州城”。它是离石境内现存最早的寺院，又名金刚寺，位于兰若山上，唐后各代，曾多次维修，清乾隆三十二年（1767）重修金阁寺。1985 年，附近 7 村群众集资补修；2010—2011 年，再次进行了修缮。寺院内有观音殿、真武庙、龙王庙、华佗庙、和尚庙、戏台等 9 处建筑，气势宏大；兰若山奇岭幽境，苍松翠柏，山头有泉，流泻沟底，自然风景有龙头、龙舌、倒石靴、八龙出洞、千年茶树，是一处风景秀丽的千年古刹和旅游胜地。

金陵寺 又称佛地庙，位于茂塔沟村西，初建时间待考，重建于明成化八年，后多次维修，现存正殿一座，殿内有明代成化十二年铁佛三尊，中为释迦牟尼，高 1.72 米，左右铁佛姿态各异，高 1.54 米，三佛座均有铸字，记述当时主持铸造的情况。金陵寺铁佛为离石区仅有的铁铸佛像。



金陵寺

革命遗址

盛地战动总会游击第四支队遗址 位于离石区西属巴街道盛地村中。1937年11月8日，日军逼近太原，太原成成中学师生毅然集体投笔从戎，随战动总会转移至离石，正式编为战动总会游击第四支队，移驻盛地村进行整训，支队长刘墉如，政治主任宁德青，政治副主任、支队党支部书记曹振之，参谋长宋玉森。支队下设2个大队，5个中队，各中队均设中共党支部，各级主要领导人全部为中共党员，政治上受战动总会中共党团领导，军事上由一二〇师统一指挥。整训期间，第四支队奉命配合战动总会妇女工作团和战地服务团动员组织农民协会和农民自卫队，先后建立了沙曲、康家湾、杜峪等9个村农民协会，动员100余名青年参军，还建立了政治工作制度和军事战略思想，并组织游击支队干部学习政治、军事课程，还进行了一系列实地军事训练。同年11月底，第四支队在离石歧则沟、柳林沙曲先后听取了续范亭、程子华、南汉宸的抗日形势报告和武装队伍建设。同月底，中共中央北方局书记刘少奇，一二〇师师长贺龙到盛地村看望了第四支队指战员。刘少奇指出：支队在统一战线中坚持独立自主的原则，军事上要坚持独立自主的山地游击战，军事建设上要坚持党的绝对领导，并指示四支队要在适当时机向一二〇师靠拢，接受八路军军政训练。贺龙师长也高度赞扬了成成中学师生在国难当头，毅然集体投笔从戎的爱国壮举，并以八路军的一系列胜利说明日本侵略者是能够打败的，最后胜利一定属于中国人民。1938年2月，支队奉命靠拢一二〇师，开赴抗日战场。

人物

人物传

贺金声（1901—1968） 原名贺秉镛，霜雾都村人，民主斗士。1920年8月，考入山西省国民师范学校，1926年7月毕业。毕业后即任离石县城区联合校长。此后回离石任联合校长、小学校长、小学教员至1936年6月。抗日战争时期，贺金生坚决不为日本人效力，写了许多揭露日军侵略罪行的诗词，并鼓励学生积极参加抗日活动。1946年3月，贺金生重返教坛，兴学育人，一直到1959年3月。1960年调到县里撰写县志。1951年

至 1954 年连续四年当选为县人大代表，1952 年当选为离石县人大常委会委员，1954 年当选为省人大代表。

孙佐务（1943—2007） 茂塔沟村人，1943 年 11 月 7 日生，1963 年 12 月参加工作，1971 年 4 月加入中国共产党，1963 年 11 月毕业于山西省平定师范学校，先后在晋中专署文教局教育视导室、晋中地委文教“四清”办公室、晋中地区五七干校、晋中地区革委会安置退伍军人办公室、晋中地区革委会政工组宣传办公室、吕梁地委、地革委秘书办公室工作，1973 年至 2004 年期间，历任吕梁地委政策调查研究室副主任，中共离石县委副书记、纪检委书记，吕梁地委政法委副书记、书记，吕梁地区中级人民法院院长、党组书记，山西省人大常委会委员会吕梁地区工作委员会副主任。其一生清廉正直，克己奋公，特别于 1993 年 5 月，他担任吕梁地区中级人民法院院长、党组书记后，提出了“解放思想、更新观念、正确处理法院工作与经济建设、改革开放与严肃执法、审判与服务三种关系，把党的方针、政策落实到法院审判工作中，把法院审判工作融入到吕梁改革开放和经济建设中”的工作思路，启动了以“一步到庭”为主要内容的民事和经济审判方式改革，组建了地、县两级法院执行庭，实现了审判、执行分离，开展了“争创一流人民法庭”的活动，使法院系统的基础设施和审判业务、班子建设和队伍建设都迈上了一个新的台阶。在他任职的 5 年中，吕梁地区中院多次受到最高人民法院和省高院的嘉奖。孙佐务曾是中共离石县第七次代表大会代表、离石县第七届、十届人民代表大会代表，山西省第八届人民代表大会代表、吕梁市第一届人民代表大会代表。2004 年退休，2007 年 1 月因病逝世。

贺永祥 霜雾都村人，从小放羊，15 岁参加离东武工队（游击队），先后在离东、中阳、汾阳等地打游击，同时秘密加入共产党。1949 年，随军到新疆，先担任新疆伊犁军区后勤部长，后又任新疆军区后勤部长，地师级干部，79 岁病故。

人 物 简 介

吴同治 1928 年出生，上安村人。1942 年，吴同治在本村参加儿童团，后加入民兵组织，积极参加站岗放哨、盘查汉奸、送信、贴标语等救国活动。1945 年，参加革命。抗战胜利后，参加了土改运动和晋西南战役、汾孝战役。1948 年，在离石四区土改团工作；1949 年春，随军南下，在西北野战军参加了西北战役，冬季后，随十八兵团进军陕南、四川。同年，加入中国共产党。1950 年，参加了镇压“巴山反共救国军”的暴乱。接着投身巩固政权，恢复生产，开展土改运动，建立党组织的社会主义建设事业。1953 年，任汉中团地委书记，次年入中央团校学习，毕业后任安康团地委书记；1958 年，出席了共青团中央三届三中会议；1964 年，出席了团中央第九次全国代表大会。“文化大革命”期间受到批斗，蒙受冤屈。1978 年底任汉中地委政工组副组长；1981 年后，任汉中纪律检查委员会

书记。

杨生俊 1942年出生，西属巴村人，1961年初中毕业响应党的号召，回村参加农业生产劳动；1964年，在社会主义教育运动中，被借调到大武公社任补贴制干部、贫协主任职务；1970年，被离石商业系统招为正式职工，分配到柳林供销社工作；1971年5月，调到柳林县委办公室工作；1976年，调到离石县委工作；1978年，调王家沟公社任副书记；1980年，调西属巴镇任副书记。1984年，任吕梁行政公署民政局社会科科长；1989年，任吕梁行署残联理事长；2002年退休。

张才荣 1953年12月15日出生，盛地村人。1969年参军。1973年，分配到吕梁地委行政科工作；1976年，考入山西大学中文系汉语言文学专业；1979年，在吕梁第二师范学校筹建组工作；1980年，在吕梁行署办公室任秘书；1985年，任吕梁地区物资局副局长；1995年，任吕梁地区轻工局局长；1998年，任山西省烟草专卖局驻北京办事处主任。

王阳平 1967年8月出生，高梨岭村人。1985年7月，离石师范毕业，同年5月加入中国共产党，8月参加工作，在职研究生学历。1985年8月毕业，被分配到吕梁行署教育局工作；1988年3月，调入吕梁行署办公室工作，从事文秘工作；1995年2月，任省政府机关报《山西经济日报》吕梁记者站站长（行署办内设机构，正科）；2002年9月，任吕梁行署办督查科科长兼《山西经济日报》吕梁记者站站长；2004年5月，市委公开竞争选拔干部，任市直单位纪检组长；同年10月，任市财政局党组成员、纪检组长，并先后任财政局党总支副书记、党支部书记；2012年6月，任吕梁市招商引资局局长。

李志斌 1969年7月21日出生，缩缩岭村人。1984年，考入离石一中。1988年，被北京科技大学录取；1992年，毕业分配至太钢钢研所工作；1997年，在职攻读北京科技大学冶金工程专业；2002年毕业，获得冶金工程硕士学位，高级工程师职称；2005年11月到2006年12月，赴美国匹兹堡大学做访问学者。2003年起先后担任太钢技术中心不锈钢研究室副主任、技术管理室主任、中国金属学会炼钢分会炉外精炼学术委员、连铸分会特

钢连铸学术委员、山西省腐蚀与防护协会委员、山西省企业技术创新专家委员会委员等，曾获“山西省十大技术创新能手”、“全国企业青年技术创新奖”、“山西省优秀科技工作者”称号，2008 年成为山西省国资委联系专家。

附：烈士英名录

- 吴树荣 1908 年生，上安村人，战士，1940 年在兴县战斗中牺牲。
- 巩根手 1928 年生，霜雾都村人，4 旅 13 团营 10 连副连长，1945 年在大同作战中牺牲。
- 张海云 1920 年生，茂塔坪村人，战士，1945 年在包头战斗中牺牲。
- 袁侯有 1919 年生，袁家岭村人，战士，1945 年在包头负伤后牺牲于五寨县。
- 王三里 1926 年生，瓦窑间村人，战士，1945 年在内蒙卓资山战斗中牺牲。
- 渠奴英 1925 年生，王家山村人，战士，1946 年在中阳县战斗中牺牲。
- 郝仲岐 1925 年生，霜雾都村人，战士，1946 年在陕西瓦窑堡战斗中牺牲。
- 王 锁 1912 年生，盛地村人，战士，1946 年在中阳县凤凰山战斗中牺牲。
- 侯三尚 1923 年生，盛地村人，战士，1946 年在内蒙卓支山战斗中牺牲。
- 温侯有 1925 年生，中则坪村人，战士，1946 年在汾阳县战斗中牺牲。
- 王风亮 1922 年生，西属巴村人，4 旅炮兵营班长，1947 年在陕西韩城作战中牺牲。
- 吴九元 1925 年生，上安村人，战士，1947 年 5 月在汾西县战斗中牺牲。
- 侯二圪瘩 1926 年生，盛地村人，战士，1947 年在陕西老虎沟战斗中牺牲。
- 任春亮 1930 年生，东属巴村人，战士，1948 年在陕西洋马沟战斗中牺牲。
- 王 尚 1933 年生，东属巴村人，战士，1948 年在阳曲县战斗中牺牲。
- 马有生 1926 年生，留子局村人，战士，1948 年在太原牛驼寨战斗中牺牲。
- 张三孩 1931 年生，留子局村人，战士，1948 年在太原牛驼寨战斗中牺牲。
- 袁侯保 1931 年生，袁家岭村人，战士，1948 年 11 月在太原牛驼寨战斗中牺牲。
- 杨柱银 1920 年生，霜雾都村人，独 4 旅 13 团班长，1948 年在陕西宝鸡作战中牺牲。
- 吴殿成 1921 年生，茂塔坪村人，第二兵团野炮班长，1950 年在甘肃静宁县战斗中牺牲。

天 龍 棋



吴城镇 2013 年行政区划图

概 况

吴城镇是离石的东大门，国道 307 线和青银高速穿境而过，位置重要，交通便捷。这里曾是本区域内重要的贸易集散地，历史上有“拉不完的磧口，填不满的吴城”之说。由于地域广阔，土地肥沃，人口密度小，发展农牧业具有得天独厚的条件。

地理位置 吴城镇位于山西省吕梁市离石城区东 35 公里处，介于北纬 37°21′31"—37°32′35"，东经 111°16′06"—111°35′45"。东与汾阳市交界，南与中阳县交界，西与田家会街道交界，北与信义镇交界，全镇总面积 427 平方公里，占全区总面积的 30%。以镇政府驻地为中心，距城区 35 公里，307 国道、青银高速从东向西纵贯全镇，距离高速公路吴城出口 1.4 公里，太中银铁路上四皓小站待开通。吴城镇远离区经济中心，属农（农业园区）、林、牧为主的农业乡镇。电话区号 0358，邮政编码 033017。

名称来历 相传，战国时期魏国将军吴起为了抵御侵略在驿城口修筑城墙，因此而得名吴城，现吴城驿沟口尚有旧城墙痕迹。吴城镇名一直沿用至今，镇政府机关驻街上村。

地形地貌 地处山地地貌单元，地势东高西低，主要山脉、山峰有薛公岭、北海山、黄芦岭、凤凰山，最高海拔位于石槽沟东北与文水交界处 2030 米，最低海拔在北遮沟河滩 1083 米，相对高程 947 米。森林面积 28.4 万亩，占 65%，宜林荒地 17.5 万亩，耕地面积 62781 亩，其中机修梯田 11450 亩，滩地 1100 亩，水浇地 3740 亩，其余为坡地。

气 候 吴城镇属暖温带半干旱气候，四季变化明显，春季海洋气团来之弱而缓，干旱大陆气团冲击现象多见，多风且干旱少雨；夏季受太平洋亚热带气团控制，炎热时间短，雨水较多；秋季蒙古冷高压气团势强而速，天高气爽；冬季受蒙古高原冷高压气团控制，多偏北和西北气流，寒冷风大。民谚有“吴城三交，冻死飞鸟”之说。又有诗云：“靠近山林冷风多，春暖无花秋早霜，盛夏时光天几日，冬穿皮袄还觉凉。”年平均日照时数 2621.3 小时，多年平均气温 7.4℃，最高年平均气温为 8.8℃（1961 年），最低平均气温为 6.5℃（1967 年）；1 月平均气温 -6.9℃，极端最低气温 -27.4℃（1971 年 1 月 22 日）；平均气温的年较差为 13.6℃，7 月份平均气温 21.7℃。

无霜期年平均 105—120 天，最长达 135 天（1964），最短为 100 天，吴城中心地面由于受东北方吕梁山屏降作用的影响，年平均降水量 550 毫升左右，极端年降雨量 750 毫升（1985），极端年最少降雨量 237 毫升（1990），降雨集中在每年 7 月至 9 月，占全年降雨量的 62.3%。

全年主导风向为东北偏北风，平均风速为 1.8 米 / 秒。深秋开始，被蒙古高原西北风带

逐渐控制，西风渐起。冬季受西伯利亚寒流的影响，西风、北风、偏北风占主导地位。春季东北风、东南风交替出现。夏季至初秋，多为东南风。每年出现 8 级以上大风日平均为 10 天左右，多出现在 4—5 月份，夏季暴风随暴雨时有发生。秋季“磨谷风”可持续数天。

水 文 大东川河，发源于吕梁山西侧神林沟一带，吴城以上汇合有大西沟、黄芦沟、孟川沟、石槽沟、罗堡沟、薛公沟等诸沟之水；吴城向西纳驿沟、南山沟、南海沟、北海沟、洞沟等诸沟之水，经王营庄入田家会街道之车家湾与小东川河交汇，长 39 公里，流域面积 445.7 平方公里，占全区总面积的 33.7%。河床宽 30 余米，雨季、冬季河面宽可达 12 米，平均川谷宽 430 米，川谷地面积 1.27 万亩。

王营庄村以上有吴城石窟泉、油房坪泉为补给水源，清水流量 0.5—1.0 立方米 / 秒，以下枯水季干涸。流域内支沟丰富，1 公里以上的支沟达 140 余条。

吴城以西 4 公里处建有水库一座，即吴城水库。1970 年开工，1978 年，拦洪，坝高 31 米，坝长 550.5 米，总库容 1700 万立方米，其中兴利库容 800 万立方米，防洪库容 600 万立方米，最大洪流量达 535 立方米 / 秒，控制流域面积 220 平方公里，防洪保护范围 36.5 平方公里，保护行政村 24 个，直接受保护人口 20 万人，保护耕地 3 万亩，水域面积 300 亩。2006 年，国家补贴 2700 万元，地方投资 860 万实施保险加固，可灌溉面积 1200 亩。库内有少量各种鱼，以鲤鱼为主，夏季有少数市民在此钓鱼休闲，但未形成旅游休闲处。

主要沟道有三交沟，在吴城镇东，东到神林西至九里湾，长 7 公里，南北汇合黄芦、黄巷、薛公、孟川、石槽诸沟之水，为大东川河上游。罗堡沟，在吴城镇南，南起南家沟，北至沟门上，长 11 公里，沟宽 13—16 米，纵坡 4%，流域面积 3.7 平方公里。驿沟，在吴城镇西偏北，北起歧则沟，南至李家湾入河，长 14 公里，北越康家岭与小东川通，沟内清水常流，流量为 0.014 立方米 / 秒，流域面积 72.5 平方公里。北海沟，在王营庄乡东偏北，东北起坡陡山与北海山之间，西南至油房坪入河，长 12 公里，沟宽 5—11 米，纵坡 3.3%，清水流量为 0.023 立方米 / 秒，流域面积 47 平方公里；沟内有较大沟道东沟，向东通北海山。

山 脉 境内主要山脉有北海山、黄芦岭、薛公岭、凤凰山。

北海山：东起宋喉峁，向西延伸至王营庄乡，海拔 1994 米，长约 30 公里，隔北海沟与南部的北海山相对，其东部为森林植被，西部为疏林密灌等，北海山支脉，东西偏北走向。

黄芦岭：位于汾阳市与离石区交界处，海拔 1720 米，山上有北齐长城遗址 60 余米，又有古黄芦关长达 80 余米，集宋、元、明代工程为一体，是颇具价值的古代长城。

薛公岭：海拔 1763 米，位于汾阳市与离石区交界处，太（原）绥（德）公路由山顶通过，是扼守汾离通行的制高点，八路军一一五师“三战三捷”的薛公岭战斗就发生在这里，山脚下为吴城镇，春秋时期著名军事家吴起曾在此屯军练兵。

凤凰山：又名九凤山，位于城东 25 公里处，王营庄村西南，海拔 1913 米，属起云山支脉。山有天然石洞，深数里，高阔不一，尚未探明究竟，相传有村民见一白马入洞内，

故名为白马仙洞。洞口建有庙殿，今存遗址，晋唐以来历代香火兴盛，石碑有载。

资源物产 境内已探明地下矿藏有石英、磷石、镁矿，其中石英矿储量1亿吨以上，磷石矿0.2亿吨，镁矿0.05亿吨。石英矿位于乔沟一带，从1971年起开采，1990年因资金不足，三角债受阻，无力支撑。1998年，吴城石英厂倒闭，2012年由一家私营企业注册开采，目前正在筹建中。磷石矿已探明的储量较少，位于南山一带，人工开采危险性大，机械作业投资过大，也属倒闭企业。镁矿探明储量0.05亿吨，位于油房坪一带，尚未开采。其他自然资源有石灰石、砂、野木耳、羊肚菌（正在注册开发）、沙棘、蕨菜和十几种中药材（甘草、黄芪、柴胡、黄芩等），农闲时农民采摘山货出售，占农民人均纯收入的10%以上。

建置沿革

明清时期，在吴城设置吴城所，辖7村，营皓所辖10村，三交所辖5村。

民国初期，实行区村制，1918年区设区公所，村设村公所。二区为吴城区，区公所驻吴城镇；1940年1月，离石县抗日民主政府成立，将全县5大区重新划分为10个区，吴城镇地域归第二区东川区管辖。同年4月以后，根据中共中央与阎锡山就解决“晋西事变”达成的协议，以汾离公路为界，以南为晋军驻防区，以北为八路军驻防区，吴城镇地域归八路军驻防区。1945年9月，离石全境解放。1946年2月，全县统一划分为七个区，吴城为六区，区公所驻吴城。

新中国成立以后，1953年，区建置不变，改行政村为乡，撤销村公所改称乡人民政府，吴城为第六区（1954年10月，新划为第二区），辖吴城乡、上楼桥乡、丰村乡、上四皓乡、下王营庄乡、下三交乡、油房坪乡等7个乡。1955年6月，乡人民政府改称乡人民委员会。1956年2月，吴城第二区撤销，同时撤销油房坪、上楼桥、下丰村（1956年12月恢复）3个乡。1958年3月，撤销了上四皓、下丰村两个乡。

1958年10月，实行政社合一的社队制。1959年1月，成立吴城东红人民公社，同年6月改称吴城人民公社，原区域内其他乡均予撤销，吴城人民公社驻街上村。至1960年，经过一系列调整，吴城人民公社下设15个管理区（即原来村建制），即上三交、九里湾、上罗卜、下罗堡、沟门上、街上、王治庄、李家湾、李家沟、油房坪、庄里、四皓、马家塔、陈家塔、兔坪。

1961年，各管理区改称为生产大队，且增加了下三交大队，李家沟大队与李家湾大队合并，兔坪大队并入田家会人民公社。其时，吴城人民公社下辖14个生产大队。1962年，上丰村、下丰村、薛公沟、石槽沟4个大队归属吴城人民公社。1963年和1970年，下四

皓、歧则沟两个大队先后划归吴城人民公社，下辖大队增到 20 个。

1971 年，成立王营庄人民公社，原属吴城人民公社的上下四皓等 4 个大队划归上王营庄公社。此时，吴城人民公社辖 16 个大队。1972 年和 1978 年，于家沟大队划入吴城人民公社，吴城人民公社下辖的李家沟与李家湾分成两个大队。其时，吴城人民公社下辖 18 个大队。

1979 年，农林村、农牧场划归吴城人民公社，此时吴城人民公社下辖 20 个大队。1980 年，吴城人民公社下辖的农林村撤销。1981 年和 1983 年，黄芦沟大队、农林村分别归属吴城人民公社。其时，吴城人民公社下属 21 个生产大队。

1984 年 5 月 1 日，根据国务院精神，全县人民公社制改为乡镇村制，原吴城人民公社改称吴城镇，下辖 21 个村委会。1996 年 6 月，离石县撤县设市，吴城镇属离石市管辖。

2001 年 2 月，在全市撤乡并镇中，王营庄乡并入吴城镇，同时 32 个行政村合并为 16 个行政村，含 74 个自然村，所属行政村为：街上、九里湾、上三交、下三交、上罗卜、下罗堡、上丰村、陈家塔、李家湾、李家沟、上四皓、油坊坪、任家塔、上王营庄、下王营庄和兔坪村。2004 年 4 月吕梁地区撤地设市，离石市改称离石区，吴城镇改归离石区管辖。至 2012 年底，吴城镇下属行政村未变，仍为 16 个行政村 74 个自然村。

党委、人大、政府、政协领导机构

新中国成立以来，吴城镇根据形势发展和机构演变设立了党委和政府领导机构。后又根据需要，于 1988 年设立镇人大联络组（后改设为人大主席团）、2005 年设政协工作联络组，逐步完善了镇级党委、人大、政府、政协组织领导机构。2008 年 12 月，山西省农业厅、山西省体育局、山西省农民体育协会授予吴城镇“全省百万农民健身活动”先进乡镇。2010 年 2 月，国务院第六次全国人口普查领导小组授予吴城镇人民政府第六次全国人口普查“先进乡镇”。

吴城镇(吴城人民公社、吴城东红人民公社、吴城乡)党委(革命委员会核心小组、核心小组、总支委员会、支部委员会)领导机构 新中国成立后至 1956 年 2 月前，境域内曾设置区乡建制，属中共第六区（1954 年 10 月新划为第二区）。1955 年 2 月，设中共吴城乡支部委员会。1956 年 3 月，撤销区建制，改建为中共吴城乡总支委员会。1958 年 6 月，中共吴城乡党总支改建为中共吴城乡委员会。从 1955 年 2 月至 1958 年 10 月，中共吴城乡委员会（党支部、党总支委员会）历任书记 6 人，依次为王福生、李仲玉、王振恩（曾任第一书记）、康建新（曾任第二书记）、雒选斌、李炳寅（第二书记）。

1958 年 11 月，在“大跃进”运动中，中共吴城乡委员会改建为中共吴城东红人民公

社委员会，不久又改称吴城人民公社委员会。“文化大革命”中，吴城人民公社党委被造反派非法夺权。1967年6月，建立中共吴城人民公社核心小组。1970年9月，吴城人民公社革命委员会成立后，中共吴城人民公社核心小组改称中共吴城人民公社革命委员会核心小组。1971年4月，吕梁地区成立后，中共吴城人民公社革命委员会核心小组改称吴城人民公社党委，并先后隶属于中共离石郊区委员会和中共离石县委。从1958年11月至1984年4月，中共吴城东红人民公社委员会、中共吴城人民公社委员会、中共吴城人民公社核心小组、中共吴城人民公社革委会核心小组期间，历任书记（组长）10人，依次为雒选斌、武克俭、伍玉山、王芝亮、屈通滋、贺俊山、杜汝仁、巩润保、贺恩耀、马来生。

1984年5月，全县实行政社分开体制，吴城人民公社党委改称中共吴城镇党委。2001年，在离石市撤乡并镇中，王营庄乡并入吴城镇。从1984年5月至2013年4月，中共吴城镇分别于1984年4月、1987年、1989年、1993年、1996年4月、1999年5月、2002年6月、2004年5月、2007年6月、2010年6月共召开了十次党的代表大会，选举产生11任镇党委书记，镇党委副书记25名（包括挂职副书记2人），纪检书记9名。至2013年6月，中共吴城镇委员会历任书记12人，依次为马来生、温玉泉、杜增生、冯晋平、贺建国、雒永利、任黎明、牛建兴、刘世泽、李源春（女）、李耀星、王月亮。

吴城镇人大领导机构 1988年4月，根据《中华人民共和国地方各级人大和地方人民政府组织法》，吴城镇设立了人大工作联络组，同年8月改为镇人大主席团。从1988年实行镇人民代表大会制度至2013年6月，吴城镇共召开了八届人民代表大会，选举产生镇人大主席团主席8人。期间，历任镇人大主席团主席（联络组组长）8人，依次为乔有智、任牛成、刘春明、任雪华、韩维斌、胡守前、张彩平（女）、李耀星（兼）。

吴城镇（吴城人民公社、吴城东红人民公社、吴城乡）人民政府（管理委员会、革命委员会、人民委员会）领导机构 新中国成立后至1956年2月前，境域内曾设置区乡建制，属第六区（1954年10月新划为第二区）。1956年2月，撤销区建制，境域内设吴城乡人民委员会。从1956年2月至1958年10月，吴城乡人民委员会历任乡长2人，依次为郭德成、康建兴。

1958年11月，在“大跃进”运动中，吴城乡人民委员会改建为吴城东红人民公社，不久改称吴城人民公社。1961年9月，又改称为吴城人民公社管理委员会，原公社社长亦改称主任。“文化大革命”中，吴城人民公社管委会被造反派非法夺权。1969年9月，吴城人民公社建立革命委员会。1971年4月，吕梁地区成立后，吴城人民公社革委会先后隶属于中共离石郊区委员会和离石郊区革命委员会、中共离石县委和离石县革命委员会。1981年10月，吴城人民公社革命委员会改称吴城人民公社管理委员会。从1958年11月至1984年5月，吴城东红人民公社、吴城人民公社、吴城人民公社革命委员会、吴城人民公社管理委员会期间，历任主任（社长）9人，依次为王建国、李炳寅、武克俭、高世远、

屈通滋、李文保、雒鸿翔、安普、温玉泉。

1984年5月，全县实行政社分开体制，吴城人民公社管理委员会改建为吴城镇人民政府。2001年，在离石市撤乡并镇中，王营庄乡并入吴城镇。从1984年5月至2013年4月，吴城镇分别于1984年、1987年、1990年、1993年、1996年、1999年、2001年、2004年、2007年、2010年召开人民代表大会十次，选举产生镇长10人。到2013年6月，吴城镇人民政府历任镇长（代镇长）12人，依次为阎丕恩、李育明、贺建国、张奴成、杜永红、张建明、王润斌、任有大、薛俊生、张致滨、王惊雷、李治国。

吴城镇政协领导机构 2005年4月，为贯彻落实《中共中央关于加强人民政协工作的意见》，建立了吴城镇政协工作联络组，为乡科级建制，至2011年5月撤销，吴城镇历任政协工作联络组组长3人，依次为白文平、张彩平（女）、薛志伟。

工作机构

2012年，吴城镇人民政府有工作人员45人，正式职工36人，临时职工9人。其中正科级干部3人，副科级干部10人。

党政综合办公室 负责完成领导交办的日常工作。2012年，有工作人员7人。

财经核算中心 负责乡财政、经济活动中的财产管理、监督、审计、统计等业务工作。2012年，有工作人员4人。

企业管理和安全监督办公室 负责企业管理工作，搞好企业技改、信息咨询、市场开发、招商引资等工作。2012年，有工作人员5人。

计划生育服务中心 负责全镇的计划生育工作。2012年，有工作人员4人。

社会事务办公室 负责做好劳动保障、民政、残疾五保和各种救灾救济工作。2012年，有工作人员3人。

便民中心 负责包括广电、农业、农机、水利、林业、畜牧等方面的工作。2012年，有工作人员13人。

供电所 负责全镇供电线路的维护和电费收缴工作。2012年，有工作人员7人。

派出所 依法对本镇的社会治安进行管理，保障全镇人民群众的生产生活安全。2012年，有工作人员5人。

司法所 与综治办、信访办、矛盾调解办公室合署办公，负责接待群众来信来访，调解民间纠纷。2012年7月18日，吕梁市离石区机构编制委员会以离编字[2012]3号文件正式发文设立，属股级建制，为离石区司法局的派出机构，实行司法局和街道双重管理、以

司法局为主的管理体制。2012 年，有工作人员 3 人。

兽医院 负责全镇动物重大疫病防控及动物和饲料安全工作和统计年报、免疫。2012 年，有工作人员 6 人。

信用社 负责开展吴城镇农村中的一般金融活动和村民存贷款业务。2012 年，有工作人员 7 人。

卫生院 负责全镇的基本公共卫生服务及基本医疗服务和慢性病防治及计划免疫工作。2012 年，有工作人员 28 人。

吴城镇林场、驻南海滩林场、种子园 负责全镇森林管护、栽植、森林防火。2012 年，有工作人员 66 人。

邮电所 负责全镇报刊订阅、传送，信件来往邮递。2012 年，有工作人员 1 人。

中心校 负责全镇 16 个行政村小学教育、教学工作。2012 年，有工作人员 5 人。

村落简介

1971 年，吴城人民公社总人口 9153 人（包括后来并入的王营庄人民公社），其中流动人口 417 人，总人口中，男性 4668 人，占 51%；女性 4485 人，占 49%；15—64 岁 6316 人，占 69%，65 岁以上 1373 人，占 15%；均为汉族。

1995 年，全镇总人口 11431 人（包括王营庄乡），其中流动人口 1249 人，总人口中，男性 6287 人，占 55%，女性 5154 人，占 45%，15—64 岁 7785 人，占 68.1%，65 岁以上 1795 人，占 15.7%，均为汉族。

2011 年，全镇总人口 11824 人，其中流动人口 4139 人，总人口中，男性 6621 人，占 56%，女性 5203 人，占 44%，15—64 岁 7981 人，占 67.5%，65 岁以上 1762 人，占 14.9%，均为汉族；全镇人口出生率 2.4‰，人口死亡率 1.12‰，人口增长率 1.28‰，人口密度为每平方千米 28 人。

吴城镇靠东北部区域地广人稀，村庄分散，山庄窝铺居多，居民多由外地临县、平遥迁入，以开荒种地、养牛放羊为生。

街上村 位于城区东 35 公里，由街上和桥沟两个自然村组成，为镇政府所在地，居民点分布在国道 307 线两侧。村北驿沟口有一处古城遗址，相传该古城为战国时期魏将吴起为练兵拒秦所筑，故名吴城，村名以及镇名均由此而得名。街上，又称吴城街上，为建在古城内的一条街，20 世纪 30 年代初是最繁华的一条古街道，商铺、杂货铺、手工业铺、店铺、牲口铺等布满街道两旁，相传“驮不完的磳口，填不满的吴城”就是指这一

条街。后吴城村改名为街上村。该村白姓最多，占全村人口的 13%，王姓占 10%，张姓占 8%，杂姓占 69%，乔沟为自然村，现已无人居住。1982 年，全村共有耕地 2577 亩、人口 784 人。1990 年，全村共有耕地 2271 亩、人口 1060 人。2012 年，全村共有 470 户 1211 人，流动人口（包括驻地单位）占全村人口 20%，占地面积 24 平方公里，耕地 2515 亩，农民以种地、打工为生。2012 年末，人均纯收入 2534 元。

九里湾村 位于镇政府东 4.5 公里，该村位于吴城镇东九里的一处河湾内，故名九里湾村。由九里湾、水井沟、前薛公、石吊沟、牛尾沟 5 个自然村组成。抗战时期，在该村发生过两次有影响的战斗。1982 年，全村共有耕地 1998 亩、人口 569 人。1990 年，全村共有耕地 1035 亩、人口 322 人。2012 年，全村共有 326 户 1038 人，占地面积 29 平方公里，耕地面积 2679 亩，主要农作物以山药、谷子、莜麦为主，李姓占全村总人口的 15%，其次为张姓，农民以耕种地、外出打工为生。2012 年末，人均纯收入 2360 元。

上三交村 位于镇政府东 8 公里。该村地处孟川沟、南沟会、神林沟汇集处，故取名三交，因距该村以西 2 公里处另有一村亦处在汇集处，为有所区分称为上三交和下三交，此村为上三交村，由上三交、石槽沟、黄芦沟、竹科里、恶特里 5 个自然村组成。1982 年，全村共有耕地 1190 亩、人口 355 人。1990 年，全村共有耕地 950 亩、人口 286 人。2012 年，全村占地面积 27 平方公里，耕地面积 1900 亩，共有人口 210 户 510 人，常住人口占总人口的 40%，冯姓占总人口的 18%，其余为杂姓，村民以务农为生。2012 年末，人均纯收入 1555 元。

下三交村 位于镇政府东 6 公里。该村地处孟川沟、南沟会、神林沟汇集处，故取名三交，因距该村以西 2 公里处另有一村亦处在汇集处，为有所区分称为上三交和下三交，此村为下三交，由下三交、小庄上、赵成沟、神灵沟、黄巷沟 5 个自然村组成。1982 年，全村共有耕地 1963 亩、人口 616 人。1990 年，全村共有耕地 1983 亩、人口 500 人。2012 年，全村占地面积 29 平方公里，耕地面积 2100 亩，共有人口 142 户 483 人，该村属纯农业村，以山药种植为主，冯姓最多，占全村总人口的 20%，其次为贺姓、高姓。2012 年末，人均纯收入 1551 元。

上罗卜村 位于镇政府南 6 公里，由上罗卜、四科里、黑则里、崔家峪 4 个自然村组成。由于到该村的道路越走越宽，到村后一片森林与中阳相连，形成萝卜形状，故名上罗卜村。20 世纪 60 年代起，将“萝”字去“艹”头，习惯用“罗”字。1982 年，全村共有耕地 2577 亩、人口 784 人。1990 年，全村共有耕地 1358 亩、人口 347 人。2012 年，全村占地面积 27 平方公里，耕地面积 1270 亩、有 114 户 320 人，是全镇人口最少的行政村，以种植山药、谷子为主，郭姓占总人口的 25%。2012 年末，人均纯收入 1554 元。

下罗堡村 位于镇政府南 2 公里，村名来历同上。上世纪 80 年代根据村情，认为罗卜的卜字对农民致富不利，便用同音字“堡”，代替了“卜”，该村由下罗堡、沟门上、黄蒿

沟、白长沟 4 个自然村组成。1982 年，全村共有耕地 1465 亩、人口 367 人。1990 年，全村共有耕地 1372 亩、人口 410 人。2012 年，全村占地面积 26 平方公里，耕地面积 2572 亩，有人口 318 户 821 人，经济林面积 420 亩，以种植山药、谷子、豆类为主，村民外出打工者占总人口的 35%，马姓占总人口的 31%，王姓占总人口的 11%。2012 年末，人均纯收入 1657 元。

陈家塔村 位于镇政府北 3 公里，由陈家塔、下丰村、大岩石、青阳沟、小西沟 5 个自然村组成。该村地处吴城镇北驿沟内的一块塌地上，并且由陈姓居民建村首居，故名陈家塔村。据说陈氏家族 20 世纪 30 年代兴盛，但后代极少，至今村内陈氏后代仅 1 户，20 世纪 80 年代后在省城谋事，目前薛姓占总人口的 35% 以上，其次是乔姓，其余均为从临县迁入的杂姓。1982 年，全村共有耕地 2061 亩、人口 407 人。1990 年，全村共有耕地 1782 亩、人口 343 人。2012 年，全村占地面积 27 平方公里，耕地 3561 亩，有人口 290 户 670 人，经济林面积 210 亩，以山药、谷子、豆类种植为主，外出打工者占总人口的 20%。2012 年末，人均纯收入 1558 元。

上丰村 位于镇政府北 6 公里，由上丰村、王治庄、马城社、其则沟、银洞沟、窑窑上 6 个自然村组成。该村地处一块老坟地的上方，故名上坟村，后村民嫌其不雅改为上丰村，意为渴望年年丰收，家家足食。该村临县逃荒迁入者占 34%，陕西迁入者占 5%，当地流传一句俗谚“进了驿沟门，尽是临县人”。该村杨姓人居多，但不足总人口的 10%。1982 年，全村共有耕地 1136 亩、人口 288 人。1990 年，全村共有耕地 910 亩、人口 251 人。2012 年，全村占地面积 28 平方公里，耕地面积 1910 亩，有 192 户 440 人，以山药、豆类种植为主，外出打工者占总人口的 15%，常住人口不足 40%。2012 年末，人均纯收入 1552 元。

李家湾村 位于镇政府西 1.5 公里，由李家湾、西阴梁、磨岩上、红崔凹、寺梁里 5 个自然村组成。该村位于吴城镇境内的一个河湾内，并且由李姓居民建村首居，故名李家湾村，李姓为本村富裕人家，但后代无几，现在高姓占总人口的 20%，张姓占总人口的 16%。1982 年，全村共有耕地 1791 亩、人口 444 人。1990 年，全村共有耕地 1716 亩、人口 479 人。2012 年，全村占地面积 25 平方公里，耕地面积 1700 亩，经济林面积 580 亩，有 192 户 530 人，种植山药、玉米、谷子为主。2012 年末，人均纯收入 2048 元。

李家沟村 位于镇政府西南 4 公里，紧靠 307 国道，吴城水库上游，由李家沟、新隆（原马家塔）、于家沟、王家沟、开山里、西塔上 6 个自然村组成。该村位于一条山沟内，并且由李姓居民建村首居，故名李家沟村。1982 年，全村共有耕地 858 亩、人口 288 人。1990 年，全村共有耕地 786 亩、人口 268 人。2012 年，全村占地面积 27 平方公里，耕地面积 1677 亩，经济林面积 680 亩，有人口 213 户 660 人，种植山药、豆类等，刘姓占全村人口的 23%，贺姓占 10%，李姓占 5%，外出打工者占总人口的 18%，人均纯收入 2298 元。

上四皓村 位于镇政府西 8 公里，距城区东 27 公里，由上四皓、下四皓两个自然村组成。相传，该村原有一座寺院，常常有恶人在此拦路抢劫，后来有人家在此定居，以吉祥之意定名为寺皓村，后来又转化为四皓村。以寺院为界，以上（东）为上四皓村，以下（西）为下四皓村。此村居于寺院的上方，故名上四皓村。1982 年，全村共有耕地 1700 亩、人口 496 人。1990 年，全村共有耕地 1710 亩、人口 545 人。2012 年，全村占地面积 25 平方公里，耕地面积 1642 亩，经济林面积 2580 亩，有人口 353 户 990 人，以种植玉米、蔬菜为主，总人口中王姓占 18%，冯姓占 10%，杂姓多，外出打工者占总人口的 28%。2012 年末，人均纯收入 2054 元。

油房坪村 位于镇政府西北 15.5 公里，距城区东 20.5 公里，由油房坪、刘家湾、龙房里、圪垛里、张家庄、庄里、新家庄、油家庄 8 个自然村组成。20 世纪 20 年代，任家塔薛氏在此开办油坊至 50 年代，由此取名油房坪村至今。1982 年，全村共有耕地 1480 亩、人口 488 人。1990 年，全村共有耕地 2492 亩、人口 606 人。2012 年，全村占地面积 27 平方公里，耕地面积 3000 亩，经济林面积 1000 亩，有人口 346 户 870 人，以种植蔬菜、玉米为主，总人口中乔姓占 30%，王姓占 21%，任姓占 5%，外出打工者占总人口的 30%。2012 年末，人均纯收入 1558 元。

任家塔村 位于镇政府西 15 公里，距城区东 20 公里。该村系任氏首居，古有五里一堡，十里一塔之说，故名任家塔村。1982 年，全村共有耕地 157 亩、人口 151 人。1990 年，全村共有耕地 1788 亩、人口 569 人。2012 年，全村占地面积 27 公里，耕地面积 1010 亩，有人口 240 户 630 人，以种植玉米、谷子、蔬菜为主，总人口中薛姓占 25%，冯姓占 12%。2012 年末，人均纯收入 1604 元。

上王营庄村 位于镇政府西 17 公里，距城区东 18 公里，由上王营庄、侯家里、许家圪哒、刘家沟、庄上、沟门上 6 个自然村组成。曾名张家庄村，战国时王武将军曾在此扎



吴城镇王营庄村容

营驻守，并在此地设营盘两处，此处为大营盘，以西一公里处为二营盘，后王武将军阵亡，葬于此地，故将此村改名为上王营庄村。1982 年，全村共有耕地 1810 亩、人口 776 人。1990 年，全村共有耕地 1830 亩、人口 855 人。2012 年，全村占地面积 28 平方公里，耕地面积 1830 亩，主要种植玉米、杂粮、蔬菜，经济林面积 1800 亩，有人口 419 户 1050 人，总人口中

李姓占 15%，任姓占 12%，王姓占 8%，外出打工者占总人口的 30%。2012 年末，人均纯收入 2404 元。

下王营庄村 位于镇政府西 19 公里，距城区东 16 公里。曾名张家庄，战国时王武将军曾在此扎营驻守，并在此地设营盘两处，此处为二营盘，以东一公里处为大营盘，后王武将军阵亡，葬于大营盘，此地为上王营庄以下，故名下王营庄村。1982 年，全村共有耕地 1460 亩、人口 460 人。1990 年，全村共有耕地 1530 亩、人口 725 人。2012 年，全村占地面积 24 平方公里，耕地面积 963 亩，经济林面积 670 亩，有人口 145 户 580 人，以玉米、蔬菜、谷子种植为主，外出打工者占总人口的 20%，总人口中张姓占 31%，其余为杂姓。2012 年末，人均纯收入 2050 元。

兔坪村 位于镇政府西 21 公里，距城区东 14 公里，由兔坪、北遮沟、郝家崖 3 个自然村组成。相传，此村原是黄草林，野兔很多，所种禾苗常被野兔偷食，后人们将草林放火烧毁，故名兔坪村。1982 年，全村共有耕地 1389 亩、人口 372 人。1990 年，全村共有耕地 1478 亩、人口 525 人。2012 年，全村占地面积 27 平方公里，耕地面积 1468 亩，经济林面积 2200 亩，经济林人均 1.4 亩，有 378 户 1010 人，以种植山药、玉米、蔬菜为主，80%的村民以务农为生，20%的外出打工，总人口中乔姓占 50%，张姓占 30%。2012 年末，人均纯收入 2344 元。

姓氏分布

吴城镇下辖街上、九里湾、上三交、下三交、上罗卜、下罗堡、陈家塔、上丰、李家湾、李家沟、上四皓、油房坪、任家塔、上王营庄、下王营庄、兔坪等 16 个行政村 74 个自然村。所辖区域姓氏分布情况：

王姓：主要分布在街上、下罗堡、上四皓、油房坪、上王营庄等村。

白姓：主要分布在街上村。

张姓：主要分布在街上、九里湾、李家湾、下王营庄、兔坪等村。

李姓：主要分布在九里湾、李家沟、上王营庄等村。

冯姓：主要分布在上三交、下三交、上四皓、任家塔等村。

贺姓：主要分布在下三交、李家沟等村。

高姓：主要分布在下三交、李家湾等村。

郭姓：主要分布在上罗卜村。

马姓：主要分布在下罗堡村。

薛姓：主要分布在陈家塔、任家塔等村。

乔姓：主要分布在陈家塔、油房坪、兔坪等村。

杨姓：主要分布在上丰村。

任姓：主要分布在油房坪、上王营庄等村。

农 业

种植业 新中国成立初期吴城镇为产粮大区，征购粮列为全县第一位，70年代，于家沟“一厘地”精神的创始人刘荣俭成为省劳动模范。农业总产值（不包括王营庄乡）从1949年的219万元，增加到1978年的710万元，2011年达到1161万元，比上年增加5.3%。

粮食作物以山药、玉米、谷子为主。2011年，全镇生产粮食245.4万公斤，人均204.02公斤，油料作物种植面积1100亩，产量11万公斤，主要为胡麻；蔬菜种植面积1600亩，产量为72万公斤，主要品种有豆角、西葫芦、西红柿，其中豆角50万公斤，西葫芦15万公斤，西红柿7万公斤。2012年，全镇有耕地面积35224亩，人均3.5亩，林地面积28.4万亩（包括林场），宜林荒山17.5万亩。

农业园区 2008年以来，镇党委、政府多方筹措资金，争取国家投资的日光节能温室项目，共投资2900万元在上王营庄村修建砖结构温室20栋，兔坪、上王营庄修建砖土结构温室80栋，上四皓、北遮沟和任家塔修建土结构温室159栋。截至2011年底，建成300栋日光节能温室，293亩塑料大棚，水、电路设施共投资410.4万元，在油房坪村实施引水工程浇灌上王营庄、下王营庄、兔坪、北遮沟的蔬菜大棚，上四皓采用浅层井提水灌溉；大棚道路建设共投资304.78万元，完成6.439公里，其中街道5公里，巷道1.439公里；水泥型排水渠2.621公里，道路两侧绿化3.439公里。这些大棚的建设和投入使用，每栋大棚每年增加农民纯收入1万元左右，创造纯收入286万元，使上四皓等5村人均收入提高了800元，夯实了农民增收渠道。

畜牧业 以养牛、羊、猪、家禽为主，牛、羊以散养为主，生猪、家禽以圈养、高科技养殖为主。2004年引进文水大象禽业有限公司养殖基地项目，上马离石大象禽业养殖基地项目。

离石大象禽业养殖基地项目总投资1.2亿元，建设规模为年产10万头良种猪、20万羽肉种鸡养殖基地，配套实施18万吨饲料加工厂、800立方沼气工程和15万头生猪屠宰加工厂，是吕梁山上规模最大的养殖基地。该项目2004年开工建设以来，一期工程正在有序

推进，存栏 5000 头良种猪场和 10 万头仔猪保育场已建成，引进美国华多公司的良种猪和德国大荷兰人公司全自动智能化养殖设备，科技含量达到国内一流水平，每年可提供良种商品仔猪 10 万头。存栏 20 万羽父母代肉种鸡养殖场于 2011 年建成投产，年可产种蛋 2940 万枚。项目建成以来，按照“公司 + 基地 + 农户”的经营模式，对养殖户实行“五统一”（统一提供幼仔，统一提供饲料、统一提供药品、统一防疫程序、统一回收畜禽）、“三固定”（幼仔价格固定、饲料价格固定、回收价格固定）的优质服务和优惠政策，带动当地农民办起了年存栏 100 头以上的养猪场 6 个，年上市家禽 1 万羽养鸡场 4 个。

2011 年，全镇牛饲养量 1990 头，年末存栏 1100 头，羊饲养量 7399 只，年末存栏 6260 只。全年生产肉类 21 万公斤，其中猪肉 15 万公斤，羊肉 6 万公斤，禽肉 16.7 万公斤，畜牧业总产值 348.3 万元，占农业总产值的 30%。

林 业

经济林建设是吴城镇的支撑产业，2000 年以来，镇党委、政府一直把经济林种植作为农民增收的途径，经过多年的努力，目前经济林保存面积 11800 亩，人均 0.98 亩，着力打造 6 个精品示范园区，分别是：东川生态农场 500 亩，上四皓 500 亩，任家塔 300 亩，上王营 300 亩，兔坪 100 亩，南海滩 100 亩核桃示范园，园区规模 1800 亩，实际规划管护面积 2700 亩，其中幼树 2050 亩，60200 株，挂果树 650 亩，12500 株，以管护带动全局，取得了良好效果。

2009 年以来，全镇太中银铁路通道绿化共投资 627 万元，绿化 9.2 公里，栽植 1.5 米以上油松 4.93 万株，灌木 0.62 万株；高速公路沿线通道荒山绿化 3400 亩，投资 1360 万元，共栽植 1.0 米以上油松 27.2 万株；完成荒山绿化 1680 亩，投资 50.4 万元，共栽植刺槐 18.48 万株；实施白马仙洞旅游路绿化 5.4 公里，投资 208.4 万元，共栽植 2.5 米高油松 7124 株。截止 2011 年末，累计造林 11.2 万亩，其中防护林 3.9 万亩，经济林 8850 亩，



通道绿化



吴城镇蔬菜大棚

农民住宅四旁树木 12 万株，林木覆盖率 45%，活立木蓄积量 67.38 万立方米。

2011 年，全镇干果种植面积 3850 亩，产量 18 万公斤，主要以核桃为主。

工 业

改革开放以来，吴城镇历届党委、政府依靠改革开放的政策机遇，依托交通优势，创新机制、创优环境，实现了第二产业的逐步振兴，民营经济由弱到强，发展规模逐步扩大。1975 年，吴城镇建起石英厂，1982 年又建起莜面加工厂，后因经营不善，于 1985 年关闭。2011 年，镇党委、政府帮助争取到石头造纸项目，该项目是吕梁市重点项目工程，建成后将提供 200 余人的就业岗位，年产值达到 1000 万元；已在吴城镇上丰村选址建厂，一期工程流转土地 260 多亩，预计投资 30 亿元人民币，占地 2000 余亩。2012 年，投资 2000 万元筹建了北海山农产品加工有限公司，占地 26 亩，建筑面积 4000 平方米，加工精淀粉，第一期工程投资 1300 万元，年就地消化马铃薯 2000 万公斤。截至 2012 年底，全镇初步形成了以石料、马铃薯为主的工业体系，重点规划了石头造纸、精淀粉加工产业，集群效益即将凸显。

商 贸 业

镇政府驻地街上村的商店、饭店自古以来就很有名气。中共十一届三中全会后，商

店、信用社、卫生院、邮电所从古街转移到 307 国道两旁，周边村民及商家习惯在吴城做生意，改制前的吴城供销社食堂很受顾客欢迎。

1984 年，吴城建镇以后，便恢复了集贸市场，集贸日根据经济发展多次变换。近 5 年内，一直以逢四、逢八活动（农历逢初四、十四、二十四、初八、十八、二十八），一月举行六次，地点多年来一直在 307 国道两旁及附近。为了赶集人的安全，街上村实施整村推进期间，专门修建了集贸市场，搭建了分门别类的商业亭，附近又新建了 10 余家门店，往年的古街又恢复了原先繁华的景象。

同时，镇政府在每年农历七月举行一次贸易交流会，周边做牲口交易及其他商家如期参加，届时还有戏剧、歌舞、弹唱等助兴。街上村 30 年代就有庙会，一月唱一台古装戏，从 2000 年开始，每年农历二月在狐仙庙举行一次庙会，人流、物资不次于七月古会。

2010 年，镇政府投资 20 万元在吴城街上、王营庄各建成占地 2 亩的集贸市场，山药（马铃薯）、药材、小杂粮农民经纪人 10 余户，为当地农产品出售提供了方便，已成为县级农作物专业交易市场和商品集散地。2011 年末，全镇共有商业网点 53 户，职工 107 人，饭店、酒家 70 个，从业人员 195 人，修理业 20 余家，从业职工 53 人。

基础设施建设

吴城镇历来是离石区繁华集贸市场，新中国成立后，吴城也是重要的集贸之地，后来随着铁路、高速公路的开通，工业化的集中，吴城人口流失严重，也失去了往日的繁华。2004 年至 2007 年，全镇共完成街道硬化 42.7 公里；2010—2011 年，街巷硬化 94.16 公里，其中街道硬化 64.3 公里，巷道 29.86 公里。2010 年，镇党委、政府将街上村、上王营庄列为新农村建设整村推进村；上四皓村也列入整村推进村。上述三村各项基础设施得到改善，农民居住方式基本达到宜居。

截至 2011 年，全镇 16 个行政村实现了户户通水泥路，18 个自然村全部通水泥路，凡通水泥路的村路旁全部进行绿化，沿 307 国道的街上村、李家湾、李家沟、下罗堡、上四皓、上王营庄、下王营庄、兔坪等村均安装了路灯。2011 年，全区开展“三项整治”以来，农村配备了清洁工、清洁车，环境卫生得到较好改善，16 个行政村均有固定和移动式垃圾点（箱）；客运车半小时一趟、一天八次往返城乡，经汾军高速吴城出口两个多小时可达太原，极大地方便了农民出行。

2012 年，吴城供电所辖 10 千伏线路三条，分别是 10 千伏大东川由信义 35 千伏变电站供电、10 千伏吴城线由上四皓 35 千伏变电站供电、10 千伏王营庄线由上四皓 35 千伏变

电站供电，全长共 40.2 公里，0.4 千伏线路 108 公里，供电级别 10 千伏。全年共计用电量 13446555 千瓦时，其中，大宗工业 4150592 千瓦时，非普工业 3152590 千瓦时，农业生产 1075779 千瓦时，居民生活 3089977 千瓦时，外居民生活 1076805 千瓦时，商业服务业 900812 千瓦时。

2012 年，全镇有线电话线路共有 2190 个终端用户，无线电话的基站有 6 座，其中驿沟 1 座，三交沟 2 座，罗卜沟 1 座，北寒沟 1 座，洞沟 1 座，共有 698 台计算机，其中有 466 台连网的计算机。

截至 2012 年，全镇 90% 以上居民均使用自流水（院内一厨房）和自来水，偏远山庄窝铺使用井水和困山水，占 8%。用水量月人均 1.5 吨，水质较好，排水除街上村以外均为明渠道，流入河槽或沟道、田间，一般涝灾不会造成大的损失，随着生态环境的改善，近 50 年来未遭受洪水灾害。

吴城水库 位于吕梁市离石区东北 30 公里处的吴城镇马家塔村，是三川河一级支流东川河上的一座以防洪为主，兼顾灌溉、供水、水产养殖等综合利用的年调节中型水库。1972 年 10 月动工兴建，1975 年 7 月蓄水拦洪，1978 年主体竣工，原库容设计为 1283.12 万平方米，总投资 6000 万元。水库枢纽工程由大坝、溢洪道、输水管等组成，大坝为均质土坝，最大坝高 32.5 米，坝顶高程 1036.5 米，坝顶长 560 米，坝顶宽 6 米，当时防洪标准为 20 年一遇。2004—2005 年，国家共投入 3337 万元对水库进行了除险加固，水库防洪能力提高为 100 年一遇，坝址以上河道长 45 公里，控制流域面积 220 平方公里，总库容 1982 万立方米，防洪库容 1123 万立方米，水库面积 1.5 万立方米，正常蓄水位 1026 米，灌溉面积 1 万亩，年供水量达 420 万立方米。

教 育

2005 年，全镇各村小学合并到吴城小学，原王营庄乡各村小学合并到上王营庄小学。2011 年末，全镇有幼儿园（所）2 所，在园幼儿 60 人，专任教师 6 人；小学 2 所，在校生 210 人，专任教师 45 人，小学适龄儿童入学率 98%，小升初升学率 75%，九年义务教育覆盖率达 100%。改革开放以来，镇党委、政府把教育放在优先发展的重要位置来抓。2005 年，概算投资 150 万元，完成吴城小学校舍安全改造工程。2007 年，吴城、上王营庄小学各投资数十万元配备了图书阅览室、教师办公的专项配置、教室多媒体的配备。2009 年，开展了新一轮农村校舍和装备水平的提升工程，吴城小学投资 1500 万元，新建高标准教师宿舍楼一座，改善教师住房条件。2010 年，投资 390 万元，实施校舍加固工程，不断完

善教学设施，提高办学质量，办人民满意的教育。

吴城中学 始办于 1958 年，1973 年扩大到 4 所中学，即吴城、上丰村、下三交、新隆（马家塔），于 1980 年全部又与吴城中学合并，2004 年 9 月，吴城中学和王营庄中学合并，2009 年 9 月，吴城中学撤销。

医疗卫生

2011 年末，吴城镇卫生院共有病床 15 张，专业卫生人员 15 人，其中执业医师 3 人，执业助理医师 8 人，注册护士 2 人，全年完成诊疗 6230 人次，法定报告传染病发病率为 1/10 万，农村安全饮用水普及率 100%，农村卫生厕所普及率 50%，新型农村合作医疗参保人数 0.92 万人，参保率 97%，孕产妇死亡率、5 岁以下儿童死亡率、婴儿死亡率、新生儿死亡率均为零。

社会保障

2011 年，全镇最低生活保障户数 1014 户，人数 1093 人，支出 103.2862 万元，比上年增长 12.6%，月人均 79 元，比上年增长 7.8%；医疗救助 68 人次，民政部门资助参加合作医疗 1093 人次，共支出 6.56 万元，比上年增长 6%；生活无着人员救助 190 人次，支出 37.8 万元，比上年增长 2.1%。

2012 年，农村最低生活保障户数 945 户，人数 961 人，支出 75.7632 万元，比上年增长 17.3%，月人均 70.37 元，比上年增长 10.1%；农村五保分散供养 154 人，支出 27.72 万元，比上年增长 7%；农村医疗救助 58 人次，民政部门资助参加合作医疗 945 人次，支出 17.66 万元，比上年增长 12%；农村临时救助 207 人次，支出 3.82 万元，比上年增长 6%。

2012 年，全镇有老退伍军人 11 人，三属人员 8 人，证件齐全的残疾人 292 人。

2012 年底，全镇参加新型农村养老保险 3560 人，参加新型城镇居民养老保险 66 人。

文 化

2000 年以来，镇党委、镇政府以完善文明设施、扩展文化阵地、壮大文化队伍为突破口，文化设施逐年扩大，到 2012 年，全镇 16 个行政村建起了图书馆（农家书屋）、文化活动室、体育活动广场，并配备了健身器材、篮球、乒乓球、羽毛球、休闲走廊（街上、上四皓、上王营庄），各项建筑面积分别为图书室 1200 平方米，文化活动室（站）1800 平方米，藏书 39 万册，档案室 16 个，建筑面积 1210 平方米。

地方特色民间艺术有锣鼓队、弹唱、秧歌。锣鼓队三次参加区元宵节活动，两次被评为二等奖，2012 年被评为一等奖，弹唱选送节目三次曾获一、二等奖，老年人运动会选出代表荣获象棋三等奖。

2012 年，全镇共有有线电视用户 2987 户，其中数字电视用户 873 户，电视综合覆盖率 90%。

名胜古迹

北海山 东起宋喉峁，向西延伸至王营庄乡，海拔 1994 米，长约 30 公里，隔北海沟与南部的北海山相对。其东部为森林植被，西部为疏林密灌等，北海山支脉，东西偏北走向，位于陈家塔、王治庄沟，树木成林，风景优美，蕴藏着丰富的森林资源，是有名的旅游胜地。

黄芦岭 位于汾阳市与离石区交界处，海拔 1872 米，山上有北齐长城遗址 60 余米，又有古黄芦关 80 余米，集宋、元、明代工程为一体，是颇具有价值的古代长城。

薛公岭 为吕梁区域内的名山，海拔 1763 米，位于汾阳市与离石区交界处，太（原）绥（德）高速公路与国道公路均由山顶通过，是扼守晋陕通行的制高点，是历史上西山地区通往晋中平川的必由之路。抗日战争初期，八路军一一五师“三战三捷”中的薛公岭战斗就发生在此，山脚下是吴城镇，春秋时期著名军事家吴起曾在此屯军练兵。

白马仙洞旅游区 位于山西省吕梁市离石区吴城镇上王营庄村以北的九凤山上，距市区 25 公里，距 307 国道 5 公里，景区面积 2.5 平方公里，白马仙洞地质绝对年龄约为 1.4 亿年，洞口与洞底全长约 1000 米，相对高差 168 米。洞外有渊济殿、洞阳观、望仙坡、韩仙

掌、圣灵泉、长春岩、快活林、姑子庵八景。洞内现已探明有八洞，洞中套洞，景中生景，具有深、险、奇的特点，专家称之为“华北第一险洞”。洞中险境遍布，岔道时有，宽处可跑马阅兵，窄处难容一人。布袋岭高低不平，三仙洞如入仙境，骆驼石如猛虎挡道，珍珠山琳琅满目，凤凰山白云缭绕，朽木桥古树老根，通天柱巧夺天工，悬空石心惊肉跳，水帘洞由高泻下，三仙池清静悠闲，翻身洞脱胎换骨，屿心石横卧道中，石钟击之有声，仙骨洞心有余悸，青龙头腾云驾雾，葫芦洞巧夺天工，棋盘山赏心悦目，跑马滩宽阔奇险，一线天如峭壁中羊肠小道，蜗牛顶形象逼真，变形石看啥像啥，洞内灰华及钟乳遍地，各种天然形态造型不一、栩栩如生、琳琅满目，使人如置身仙境。



白马仙洞旅游区

据《永宁州志》记载，此洞为远古黄帝之别宫，周朝得道仙翁“赤松子炼丹之所”，洞外建筑自唐贞观年起历代都有扩建。当地民间各种传说和悠久的历史，给此洞披上了一层神秘的面纱，让人捉摸不透。该洞对于研究我国古代历史、文化、风土人情以及地质构造形成史具有极高的科学价值，同时又是一处集考察、地质勘测、旅游开发于一体的福泽圣地，蕴藏着无穷的潜力，具有极高的开发价值。

该景区的开发始于1997年，离石区人民政府投资350万元对洞内外设施进行建设，1998年7月投入使用，期间由于资金无力投入，仅对道路沿线进行了景观维护。近几年，洞内、外、沿线景观陈旧、破烂，特别是公路受自然灾害的侵袭，无法行走，致使旅游业逐步下降。为了把白马仙洞这一得天独厚、独具特色的景观风貌尽早开发出来，离石区人民政府于



洞中北宋宣和二年（公元1120年）题记

2011年11月将白马仙洞旅游处承包给吕梁井龙煤业有限责任公司，签订了白马仙洞旅游综合开发协议书。2013年1月1日，该公司与山西省关帝山国有林管理局南海滩林场签订了合作开发经营管理权，以及景区规划范围内进行开发景点建设和相关旅游设施开发的权利，经营年限为40年。该公司从2011年起投资9000万元，特邀省市有关专家对白马仙

洞进行了高起点、全方位的规划设计，结合白马仙洞山、水、林、泉、洞自然资源，祈雨、道教人文资源，力争三年时间把白马仙洞建设成以九凤朝阳为景观品牌，洞天福地的道家文化、祈雨文化为灵魂，森林木层、山地运动为特色产品，核心接待区以四星级、园林化为标准，国家AAAA级景区为建设目标，使之成为吕梁市旅游新亮点，太原都市圈中生态旅游精品，华北地区山地休闲模式创新区。

吴城古镇 旧中国由于交通落后、没有公路，运输主要靠骆驼、骡马等牲口，碛口、吴城自然而然成了联结秦、晋、冀的贸易通道。据记载：吴城当时有大小客店四十八家，每天来往运输的牲口不下数千头，而从陕西运到碛口的货物则堆积如山，光麻油一项就有“一天不运堆成楼，三天不运满街流”的说法。碛口的货物、粮食主要通过吴城运走，可以说碛口是水码头，吴城是旱码头。

由于吴城所处地理位置的重要，很多商家看准了这块宝地。这里有临县第一富商杜三三的客店，有临县双塔村刘启诚、刘荣军的半壁江山（占吴城半道街），有双塔村的薛师公，有出了离石东门第一家月盛店老板，还有从东边汾阳、平遥、交城、文水来的各路商家。所以吴城人员繁杂，人称九洲十八县，吴城自古就是一个开放的大镇。

从碛口运货的商队从上午就陆续到达吴城，住了店，从东边汾阳等地来的买主也住在店里，方便交易，到晚上生意谈好了，把货物交给买主，鸡叫时分，汾阳方面的买主就动身了，所以就流传“填不满的吴城”，一直延续至今。

民间流传“拉不尽的碛口，填不满的吴城”，提到碛口，人们不由得联想到吴城，现在碛口已经成为国家级遗产保护区旅游胜地，而吴城由于“文化大革命”期间派性斗争对古街、古庙破坏严重，尚存旧址寥寥无几，得不到开发。2012年，许多专家学者来此长时间走访、勘测，设计出古街模式，但由于投资过大，至今无法修复。

革命遗址

薛公岭战斗遗址 位于离石区吴城镇九里湾村南1000米。该地域为山谷地带，道路弯曲，山高林密，面积约200万平方米，是汾阳通往离石的必经之路。1938年9月，日军为配合其正面作战，并“扫荡”吕梁抗日根据地，决定向山西增兵万余人，驻汾阳日军第一零八旅团（旅团长，山口少将）3000余人，沿汾（阳）离（石）公路西犯，企图由军渡过黄河，进攻陕甘宁边区。为保卫延安和陕甘宁边区，八路军一一五师三四三旅奉总部命令北上在薛公岭阻敌西进。14日，六八六团在吴城以西的薛公岭埋伏。汾离公路沿薛公岭盘山而上，两侧险峻布满树丛，山坳北侧有日军一座碉堡，监视东西公路情况。六八六

团主力埋伏在公路南侧，北侧埋伏一个连。部队按预定方案进入阵地后，杨勇团长、彭雄、欧阳文参谋长到各营检查了战斗准备情况，指战员们个个情绪高昂，准备迎接一场恶战。次日上午，日军 20 余辆满载辎重物资的汽车爬上汾离公路的薛公岭村，埋伏在此的六八六团先发八二迫击炮弹将碉堡炸毁，埋伏在北侧山坡的连队占领碉堡阵地，一面截住日军西进去路，一面向离石方向警戒。隐蔽在南侧的主力部队猛烈向日军开火，扔手榴弹，汽车队被炸得完全瘫痪了。日军跳下车向八路军射击，我军又是一阵重火力，将日军压下去。八路军嘹亮的冲锋号响起，指战员们冲上公路与日军展开白刃搏斗，不到一小时，押车的 200 多名日军被全部消灭，八路军用缴获汽车满载战利品凯旋而归。

油坊坪战斗遗址 位于离石区吴城镇油坊坪村东南约一千米的东塔上。东西长 25 米，南北宽 88 米，分布面积约 2200 平方米。1938 年 9 月 17 日，根据情报，由团长邓克明、政委符竹廷率领的八路军一一五师三四三旅补充团，在吴城镇西 20 公里的油坊坪设伏。

上午，天空阴沉沉的下着小雨。油坊坪这一段公里的两侧都是高山，山上长着一人高的杂草和茂密的小树林，补充团的官兵们就埋伏在这里。不一会儿，从东面隐约传来阵阵汽车发动机的轰鸣声，日军香月军司令部无线电部一、五分队 200 余人押运满载通讯、渡河器材的 20 辆军车，从汾阳出发，准备东渡黄河进攻延安。日军车队一进入补充团的伏击圈，只听一声令下，无数颗手榴弹就飞到日军的汽车上爆炸了，接着补充团官兵和地方武装从三面冲杀过来，日军来不及抵抗，就一个个丧了命。有的日军爬在汽车上挣扎，只听车厢底下轰隆一声，连车带人碎片纷飞，狭窄的公路上汽车翻的翻烧的烧，烈焰腾空，浓烟滚滚，一霎时日军除先头 11 辆汽车逃窜外，后面的九辆全被击毁，除缴获车上全部器材还缴获步枪 100 多支，炮 1 门，押车的日军除生俘几名外，其余 100 多人全部被打死。打扫完战场后，补充团和地方武装从柏树梁撤入大山。

马家塔烈士楼 位于离石区吴城镇李家湾村马家塔村西的东塔上，创建于 1952 年 8 月 1 日。该烈士楼是马家塔行政村全体群众为纪念傅玉保、刘秉英等九位在抗日战争、解放战争中与敌人顽强斗争，为中国人民利益而流血牺牲的九位本村烈士而建立的。

烈士白润保是八路军某部排长，1941 年 2 月，在晋南南梁与阎锡山部队作战英勇牺牲，牺牲时年仅 25 岁。

烈士高团是离石游击七大队班长，1944 年 3 月，在离石薛公沟与日军作战中英勇牺牲，牺牲时年仅 19 岁。

烈士高殿发是解放军某部战士，1945 年 10 月，在隰县双池镇与阎锡山部队作战中英勇牺牲，牺牲时年仅 21 岁。

烈士刘学有是解放军某部班长，1946 年 12 月，在中阳县与阎锡山部队作战中英勇牺牲，牺牲时年仅 21 岁。

烈士刘万瑞是解放军某部班长，1947 年 6 月，在甘肃省合水县与国民党部队作战中英

勇牺牲，牺牲时年仅 24 岁。

烈士刘达保是解放军某部班长，1947 年 7 月，在安边与国民党部队作战中英勇牺牲，牺牲时年仅 27 岁。

烈士郭银锁是解放军某部副排长，1947 年 8 月，在陕西榆林与国民党部队作战中英勇牺牲，牺牲时年仅 21 岁。

烈士刘秉英是解放军某部战士，1948 年 4 月，在陕北新岔河与国民党部队作战中英勇牺牲，牺牲时年仅 24 岁。

烈士傅玉保是解放军某部副连长，1948 年 8 月，在陕北中韩村与国民党部队作战中英勇牺牲，牺牲时年仅 23 岁。

人 物

胡兆俊 生卒年代不详，吴城镇后南沟村人，中共党员，抗战时期受党组织的委派在上三交村当村长，表面上为日伪政府办事，暗地里支持抗日游击队。1943 年 6 月，吴城据点的日军扫荡时，把他和民兵中队长抓到日军据点。敌人对胡兆俊进行了严刑拷打，要他说出共产党的机密。胡兆俊坚贞不屈，正告敌人说：“我是共产党，是共产党派的村长，是为共产党办事的，绝不给你们日本人做事，要杀要砍我不怕，让我说出组织的机密永远不可能，你们白日做梦吧。”日军无计可施，便把胡兆俊杀害了。

刘荣俭 （1936—1992）1936 年 6 月出生，吴城镇于家沟村人，生前任于家沟村党支部书记，为“山西省省级劳动模范”。上世纪 80 年代，他带领全村 15 户，54 口人，17 个劳动力，坚持“一厘地”精神，年年修梯田，年年退耕植树。经过十多年的努力，共修水平梯田 340 亩，造沟坝地 60 亩，人均基本农田达到 7.4 亩，种草 200 亩，造林 3000 亩，人均林草 59 亩，其中已成材林木达 400 亩。为此，他曾于 1984 年 5 月被全国水土保持工作协调组授予“全国水土保持先进个人”；1982 年 2 月被省人民政府授予“劳动模范”；1986 年 3 月，被山西省水土保持委员会授予“水土保持先进工作者”等称号；1992 年 12 月因病逝世，终年 56 岁。

附 1：烈士英名录

- 王常富 1923 年生，上丰村人，战士，1939 年 4 月在本县塌则沟村与日决战牺牲。
- 王三润 1915 年生，黑则里村人，战士，1939 年在本县史家沟村战斗中牺牲。
- 王成保 1915 年生，安家山村人，战士，1941 年 6 月在本县南沟村战斗中牺牲。
- 牛念念 1890 年生，吴城街上人，战士，1942 年 2 月在本县下丰村与日军作战牺牲。
- 刘富贵 1910 年生，椿树宇村人，战士，1943 年在本县阳坡村与日军作战牺牲。
- 白润保 1917 年生，马家塔村人，独 4 旅 13 团班长，1944 年在中阳县石脊上战斗中牺牲。
- 梁五才 1923 年生，下三交村人，战士，1944 年在本县薛公沟与日军作战牺牲。
- 刘思全 1925 年生，九里湾村人，战士，1944 年在太原牛家沟与日军作战牺牲。
- 高商家 生年不详，王家沟村人，独 4 旅 13 团班长，1945 年在本县吴城薛公沟与日军作战牺牲。
- 郭永太 1910 年生，下三交村人，战士，1945 年 1 月在本县下丰村与日军作战中牺牲。
- 王应龙 1923 年生，九里湾村人，战士，1945 年在运城战斗中牺牲。
- 曹抓则 1924 年生，黄芦沟村人，战士，1945 年在陕西宜川县战斗中牺牲。
- 张义俊 1915 年生，下四皓村人，战士，1945 年 2 月在本县九里湾战斗中牺牲。
- 高狗儿 1924 年生，安家山村人，战士，1945 年在本县城战斗中牺牲。
- 李保才 1925 年生，油房坪村人，独 4 旅 13 团 1 营班长，1946 年在平遥香村战斗中牺牲。
- 王世龙 1920 年生，上四皓村人，战士，1946 年在中阳郭家山战斗中牺牲。
- 薛玉山 1925 年生，九里湾村人，战士，1946 年在内蒙集宁县壮口战斗牺牲。
- 张云元 1917 年生，下水西村人，战士，1946 年在中阳县战斗中牺牲。
- 于满心 1924 年生，吴城街上人，战士，1946 年在内蒙卓资山战斗中牺牲。
- 刘秋来 1927 年生，陈家塔村人，战士，1946 年在汾阳杏乐岭战斗中牺牲。
- 郭改成 1924 年生，薛公沟村人，战士，1946 年在陕西作战牺牲。
- 李登仁 1928 年生，王治庄村人，战士，1946 年在文水县战斗中牺牲。
- 裴成虎 1922 年生，石槽沟村人，战士，1946 年在甘肃合水县战斗中牺牲。
- 刘志忠 1922 年生，九里湾村人，战士，1946 年太原晋祠花塔村战斗中牺牲。
- 许兴元 1926 年生，舍科里村人，战士，1946 年在中阳县与阎军爱乡团作战牺牲。
- 黄顿顿 1925 年生，下三交村人，战士，1946 年在青龙山作战牺牲。
- 崔凤鸣 1923 年生，吴城街上人，战士，1946 年在天镇县战斗中牺牲。
- 王恩和 1924 年生，上丰村人，战士，1946 年在汾阳战斗中牺牲。
- 马德俊 1925 年生，下三交村人，战士，1946 年在陕西韩城县战斗中牺牲。
- 刘学有 1925 年生，马家塔村人，独 4 旅 13 团副班长，1946 年在中阳作战中牺牲。

- 任树枝 1919年生，王治庄村人，独4旅13团排长，1946年在汾阳北村战斗中牺牲。
- 郭银锁 1927年生，马家塔村人，独4旅13团排长，1947年8月在陕西作战中牺牲。
- 刘达保 1921年生，马家塔村人，独4旅13团班长，1947年在陕西作战中牺牲。
- 刘万瑞 1923年生，马家塔村人，独4旅13团班长，1947年在陕西作战中牺牲。
- 杜班大 1922年生，下罗卜村人，战士，1947年8月在陕西榆林县战斗中牺牲。
- 傅有元 1923年生，上罗卜村人，战士，1947年在甘肃合水县华池战斗中牺牲。
- 李四保 1929年生，李家沟村人，战士，1947年在陕西盘子镇战斗中牺牲。
- 任守信 1928年生，王营庄村人，独4旅13团班长，1947年在陕西岔口村战斗中牺牲。
- 任奴大 1927年生，下王营庄村人，战士，1947年在汾阳县北兆庄村战斗中牺牲。
- 刘年长 1925年生，上四皓村人，战士，1947年在汾阳县照庄战斗中牺牲。
- 米丁茂 1924年生，上王营庄村人，战士，1947年在西安西华池战斗中牺牲。
- 杜汝康 1925年生，陈家塔村人，战士，1948年在陕西黄龙战斗中牺牲。
- 杨银富 1919年生，上丰村人，战士，1948年在陕西泾阳县战斗中牺牲。
- 付玉保 1926年生，李家沟村人，6旅17团副连长，1948年在陕西荔北中韩村战斗中牺牲。
- 刘侯生 1920年生，李家山村人，副班长，1948年在太原战斗中牺牲。
- 刘吉生 1920年生，石槽沟村人，战士，1949年在青海大通县战斗中牺牲。
- 霍保则 1928年生，石槽沟村人，战士，1949年在青海祁连山行军中冻伤牺牲。
- 郭三大 1912年生，王家沟村人，独4旅13团班长，在静乐县西湾村战斗中牺牲。

附2：撤并乡镇简介

王营庄乡

王营庄乡位于离石县城东20公里，西与田家会镇相连，北邻小神头、信义镇，南靠中阳县，东与吴城镇接壤。介于东经111°19′，北纬37°28′间，总面积173平方公里，耕地27435亩，2001年总人口4901人，均系汉族，下辖11个村委会，37个自然村，全乡以农为主，兼营林、牧业，乡人民政府驻上王营庄村。

相传，王营庄村原为张氏定居，曾名张家庄村。战国时期，因有王武将军镇守于此，设营盘两个，此地为大营盘（今上王营庄），向西距离二里处为二营盘（今下王营庄），后王武将军阵亡，埋葬于此，遂改名上王营庄和下王营庄。

王营庄乡位于东川河与307国道两侧，群山环抱，山高沟多，西有海拔1982米的北海山，南有自然形成的白马仙洞，洞宽1.3米，高2米，深不可测。洞内有“无根梯”、“独木桥”、“黑龙潭”、“放马滩”等三十二景。这里土薄石厚，人稀地广，居住分散，耕地基本分布在山

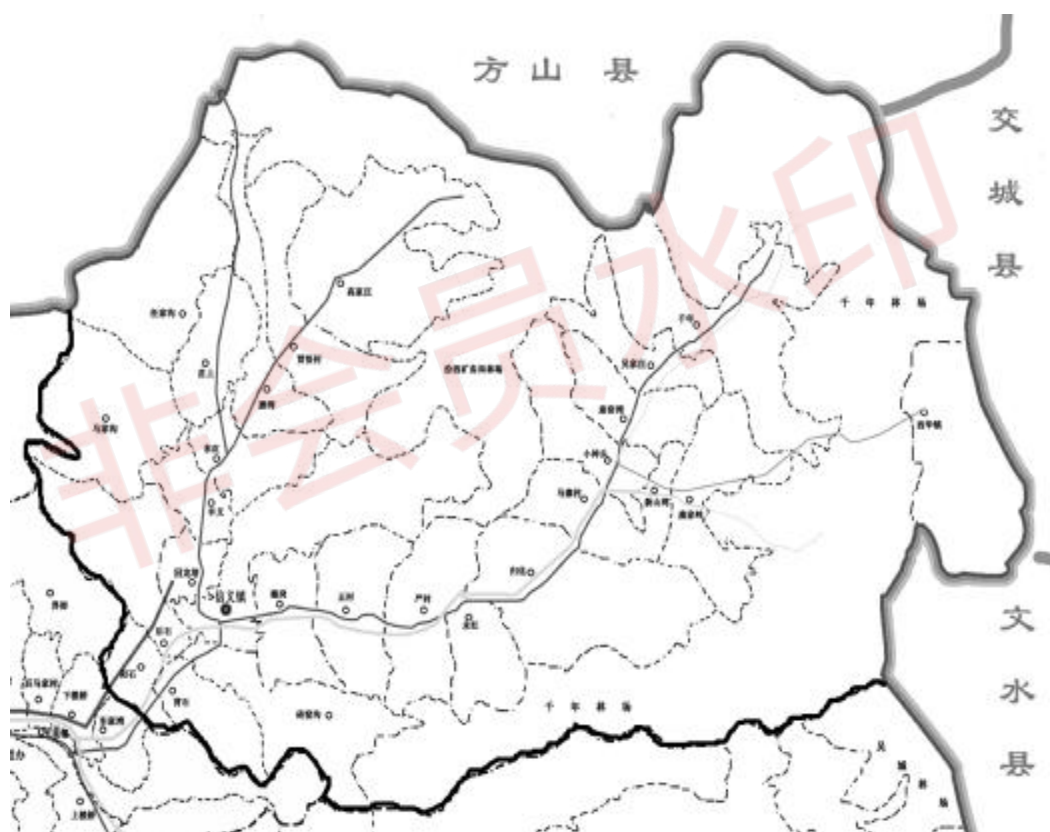
川沟坡之上，天然牧草丰富，适宜发展林、牧业。境内交通方便，气候寒冷，全年无霜期约125天，平均温度8℃，年平均降雨量500毫米。气候特征是春季风多解冻迟，夏季雨量不充足，秋季肯受早霜灾，冬季严寒少冰雪，主要作物有谷子、玉米、高粱、山药、豆类等。1979年，全乡粮食总产量390万斤，经济作物有蓖麻、葫芥等，有林地4994亩，其中经济林309亩。1981年底，全乡大牲畜存栏399头，羊8296只，猪863头；2001年，大畜存栏1000头，羊存栏10500只，猪存栏1020头。

王营庄乡（王营庄人民公社）党委领导机构 1953年6月，王营庄乡建立。1958年10月撤销。1971年，吕梁地区成立，当年8月建立王营庄人民公社。1984年5月，王营庄人民公社改称王营庄乡。2001年，在离石市撤乡并镇中，王营庄乡并入吴城镇。王营庄乡和王营庄人民公社管理体制期间，乡镇及人民公社均设立了党委（支部、总支）和政府（革命委员会、人民公社管委会）领导机构。1988年又设立王营庄乡人大主席团（人大联络组）。中共王营庄乡委员会（支部、总支）期间（20世纪50年代），历任书记3人，依次为何淑贤、刘树春、王建国（曾任第一书记）。中共王营庄人民公社委员会期间，历任书记3人，依次为高崇泰、刘树旺、刘正聪。中共王营庄乡委员会（20世纪80年代中期开始）期间，历任书记7人，依次为刘正聪、王新民、阎文新、王爱国、李克增、李宝莲（女）。

王营庄乡人大领导机构 王营庄乡人大主席团成立至2001年期间，历任人大主席（组长）3人，依次为任润才、刘保元、高五一。

王营庄乡（王营庄人民公社）政府领导机构 王营庄乡人民委员会期间（20世纪50年代），历任乡长3人，依次为刘林春、孟宪谦、吴生虎。王营庄人民公社管委会（革委会）期间，历任社长（主任）6人，依次为高崇泰、武克俭、张月光、刘善久、李树森、王新民。王营庄乡人民政府期间（20世纪80年代起），历任乡长8人，依次为阎文新、王爱国、雒永利、渠旭、王根田（女）、李宝莲（女）、延马生、王润斌。

信义镇



信义镇 2013 年行政区划图

概 况

信义镇位于离石城区东北的小东川，气候温暖，土地肥沃，适宜于农业发展。近些年来，信义工业园区开工建设，给这个历史上的农业乡镇迎来新的发展契机。同时，依靠境内森林密布的自然资源，旅游业的发展也具有良好的前景。

地理位置 信义镇位于山西省吕梁市离石区东北，介于北纬 $37^{\circ}32'13''$ — $37^{\circ}41'51''$ ，东经 $111^{\circ}13'10''$ — $111^{\circ}33'45''$ 。东与交城县交界，东南与文水县交界，南与吴城镇交界，西与城北街道、田家会街道交界，北与方山县交界；总面积 434 平方公里，占全区总面积的 $\frac{1}{3}$ 还多。2011 年末，全镇有 5430 户 15663 人。以镇政府驻地信义村为中心，距离城区 15 公里，距离 307 国道不足 3 公里，距离青银高速离石东出口 7 公里，距离汽车站 19 公里，距离吕梁火车站 35 公里，距离吕梁飞机场 62 公里。电话区号为 0358，邮政编码为 033016。

名称来历 信义镇位于山西省吕梁市离石区东北，因镇政府驻地在信义村而得名。

地形地貌 地处黄土高原，地势东高西低，东部高而窄，南部低而宽，总体呈现两山夹一川之态势，地貌类型有山地、丘陵。主要山峰有骨脊山、宝峰山、云顶山、双山、玉林山，海拔高程平均 1777 米，最高点为骨脊山，海拔 2504 米，最低点为阳石村，海拔 1050 米，相对高度 1454 米。

气候 信义镇属温带大陆性半干旱季风气候，四季分明，冬季寒冷少雪，春季较湿润且多风，夏季炎热，雨量集中。年平均日照时数 2500 小时，多年平均气温 8.9°C ，1 月平均气温 -7.8°C ，极端最低气温 -25.6°C （1971 年 1 月 22 日）；7 月平均气温 24.5°C ，极端最高气温 38.1°C （1966 年 6 月 21 日）。最低月均气温 -25.6°C （1971 年 1 月），最高月均气温 32.7°C （1971 年 6 月），生长期年平均 148 天，无霜期年平均 154 天，最长达 172 天，最短为 133 天，年平均降水量 500 毫米。

河流 全镇水资源丰富，河流总长度 112.3 公里，最大的河流为小东川河，发源于骨脊山，上游无任何工业企业排放污水，水质纯净。

小东川河 在县境东北，东北向西南流向，发源于骨脊山的南侧、南湾经小神头村、纳康家岭沟水、折而向西，纳德岗沟水，过信义镇，再纳阳坡沟水，向西南而下，出车家湾村与大东川河交汇，长 32 公里，流域面积 428.6 平方公里，占全县总面积的 32.4%。河谷面积 1.8 万亩，平均川宽 530 米。河床窄处为 20 米，宽处达 40 余米。全年平均清水流量约为 0.4—0.7 立方米 / 秒，信义以上沿途接受地下水补给，常年有清水 0.5 立方 / 秒，信义以下枯水季河道干涸。雨季、冬季河面宽可达 9 米左右，最大洪流量达 410 平方米 / 秒。

流域内有 1 公里以上的支沟达 95 条。主要沟道：康家岭沟，位于小神头乡东南，南起坡陡山，北达小神头通入小东川河，全长 10 公里。此沟汇沙沟、牛家岭沟、西华镇沟等诸沟之水为一沟，清水流量为 0.075 立方米 / 秒，流域面积达 35 平方公里。德岗沟，位于信义镇东北，沟口有德岗村，故名。北起望天岭山，西南通入小东川河，沟长 11 公里，纵坡 3.1%，沟内有小股清水溪流，流域面积达 42 平方公里。阳坡沟，在阳坡乡境内。沟内小支沟呈树枝状分布，两条大支沟交汇于阳坡村。东北支沟起于方山县接界处，长 13 公里；西北支沟起于东义沟，长 6 公里。正沟从阳坡起，经丰义村、崖底等村出信义镇注入小东川河，全长达 30 公里，纵坡 2.6%，沟内有常年清水溪流。流域面积达 136.8 平方公里，为全区最大沟道。

新山湾流域 该流域属三川河支流小东川的二级支沟，发源于云顶山干沟，长 9 公里，在新山湾村注入小东川河，流域面积 57 平方公里，其中包括国营林场面积 26 平方公里，属县规划治理的面积 31 平方公里。流域属土石森林区，气候寒冷，地旷人稀，沟道宽阔，纵断平缓，内有大小支沟毛沟 18 条，沟两侧山坡灌木丛生。流域内有桑湾、康家岭、新山湾三个村，共有村民 148 户 558 人，人口密度每平方公里 101 人，耕地面积 3587 亩，人均 6.48 亩；打淤地坝 7 座，淤地 48 亩，修河坝 101 米，垫滩地 777 亩，修梯田 112 亩，人均基本农田 2.17 亩；造林 5051 亩，种草 778 亩，人均林草 10.54 亩；初步治理面积 7041 亩，治理度为 15.1%。

回龙塔流域 该流域为三川河支流小东川的二级支沟，发源于黑圪塔山，主沟长 7 公里，流域面积 9.93 平方公里，流失面积 9.8 平方公里，占流域面积的 98.7%。流域内长度 1 公里以下的沟有 18 条，长度在 1 至 5 公里的沟 2 条，沟壑密度 4.5 公里 / 平方公里，河床为红粘土卵石，荒山荒坡多长铁杆蒿，植被率 15—20，沟掌山底有流量为 15—20 吨 / 小时的小泉出露。该流域内有袁家山、回龙塔两个村，共有村民 168 户 643 人，耕地 2659 亩，人均 1.14 亩；筑淤地坝 9 座，淤地 94 亩，垫滩地 110 亩，修梯田 415 亩，人均基本农田 0.96 亩；造林 5152 亩，种草 1545 亩，人均林草 10.41 亩；初步治理面积 7316 亩，治理度 49.7%。

山脉 境内主要山峰、山脉有骨脊山、云顶山、宝峰山、双山、玉林山，均属于骨脊山支脉和宝峰山支脉。

骨脊山 位于区境内东北 42 公里处，山峰耸立，海拔 2504 米，是离石区境内最高峰。东邻交城县，向北延伸至方山县下昔境内，山南脚下为小东川河流之发源处，有天然森林植被。

云顶山 位于区境内东北 40 公里处，信义镇东部偏北边沿，与交城县接界，海拔 2279 米，南接四十里跑马塬牧场，山势险峻，有峭壁曰飞人崖。此山经年多云，有时半山腰阴云密布，大雨倾盆，而山顶则碧空见日，故名云顶山。旧称刘王晕山，相传十六国时

后汉（史称前赵）高祖匈奴贵族刘渊于 304 年建都离石时常居此，山上原有刘渊祠，今已废。

宝峰山 亦名尖山，位于信义镇小神头西南 7 公里处，海拔 1717 米，相邻有天洼顶山、坡陡山诸峰，山势逶迤，巉岩壁立，林木丛杂，延伸至吴城镇王营庄境。山顶有明代修建的玉皇庙，并有一龟形巨石，长丈余，下临峭壁，悬浮于半空，一人踏之则动，多人踏之则不动，见者无不称奇。

双山 位于信义镇西北 7 公里处，海拔 1503 米，山无林灌，芳草遍地，有双峰并峙，故名双山。

玉林山 位于信义镇西北 9 公里处，海拔 1573 米，北达方山县境，有部分疏林密灌植被。玉林山疑是“御陵山”，查遍《永宁州志》，山川卷四，未见玉林山记载，山上石碑记玉林山，应是当地方言玉林山与“御陵山”不分，音同字异而误载。

资源物产 境内已探明地下矿藏有铁矿、石棉矿等。

石棉：矿床位于原阳坡乡与方山县交界处的太古代地层中，面积仅 0.03 平方公里，出露地层比较简单，主要为吕梁山群宁家湾组蛇纹石化大理岩及花岗岩，石棉矿呈脉状产于蛇纹石化大理岩内，多沿大理岩片理生成，储量 184.66 吨。

铁矿：藏于本溪组底部、奥陶系石灰岩侵蚀面上，主要为山西式铁矿。矿体呈似层状、透镜状、窝状分布，一般规模较小，矿石以赤铁矿为主，局部为菱铁矿，品位、厚度变化均较大，通常与铝土矿共生，主要分布于信义镇小东川河两岸。

农作物 全镇主要从事作物栽培，耕作制度为一年一熟，主要作物有谷子、玉米、马铃薯，另外，沿川河谷蔬菜、万寿菊、玉米制种、水果、药材等园艺农业开始了试验和推广。主要特产有西华镇土豆、莜面，永红村产的优种核桃，严村产的无公害蔬菜，小神头出产的药材、山木耳、羊肚菌等。

建置沿革

现信义镇境域在清朝时设 4 个所：石村所、归信所、丰相所、小神头所。民国年间设区，区公所驻信义。1949 年中华人民共和国成立后设区，第五区驻信义，辖 8 乡 72 个自然村，包括信义乡、千年里乡、小神头乡、归化乡、德岗乡、高家庄乡、阳坡乡、袁家山乡。1956 年 2 月，全县撤区设乡，设立信义乡和小神头乡，其他乡则予以撤销。1958 年 11 月，由乡村制改为人民公社制，信义乡改建为信义跃进人民公社，不久改称信义人民公社。1984 年 5 月，全县改人民公社制为乡镇制，信义人民公社改建为信义镇。

2001年2月,据离政发[2001]3号文件,将阳坡乡、小神头乡并入信义镇组建新的信义镇,镇政府驻信义村。此时,信义镇辖34个村民委员会(原小神头乡12个,原阳坡乡8个,原信义镇14个),102个自然村。2003年3月,行政村撤并时,信义镇调整为下辖27个行政村,分别是信义、回龙塔、德岗、严村、王村、永红、小神头、归化、马寨村、崖窑湾、吴家庄、千年、康家岭、西华镇、新山湾、丰义、阳石、后石村、背石、砖窑沟、阳坡、磨湾、贾梧村、岔上、任家沟、马家沟、高家庄;99个自然村:信义(张家坡、新建、峪元、罗家里、沙蓬圪坨、梁家沟、杨四庄、小德岗、辛家沟)、严村(郭家庄)、王村、德岗、永红(安后沟、拔头岭、苏家庄)、归化(秦家崖、邢家庄、塔则沟、南沟)、砖窑沟(蛇则上、桥沟)、后石(袁家山、阳崖上、胡家沟、南洼里)、背石(续马梁)、阳石、回龙塔(崖底)、丰义村(王家耳)、马家沟(井家山、袁家岭、于岭上、杜家山、郝家圪垛、曹家里)、阳坡(东红、木瓜崖、熬则焉)、岔上(王家沟、清涧沟)、任家沟(梨树塔、雷家山、大庙圪坨、羊圈上、吴局上、东义沟)、磨湾(寨马塄、刘家圪垛)、贾梧村(下寺、车家焉、吴家焉、高家塔)、高家庄(杜家庄、新井里、青石坡、龙石头、马家沟)、千年(卧虎塔、千树塔、新窑上、王家沟、采树沟、长板塔、虎草沟、雨科里)、崖窑湾(杨家庄、四海湾)、吴家庄、小神头、康家岭(九圪坨、木瓜棱、牛家岭)、马寨、新山湾(尹家庄)、西华镇(桑湾、武家庄、庙底、庄上)。

党委、人大、政府、政协领导机构

新中国成立以来,信义镇根据形势发展和机构演变设立了党委和政府领导机构。后又根据需要,于1988年4月设立镇人大联络组(后改设为人大主席团),2005年4月设立政协工作联络组,逐步完善了镇级党委、人大、政府、政协组织领导机构。1996年,在“三五”造林绿化竞赛活动中成绩显著;2009年,被山西省全国经济普查领导小组评为全国经济普查先进单位;2010年,被山西省全国人口普查领导小组评为全国人口普查先进单位。

信义镇(信义人民公社、信义跃进人民公社、信义乡)党委(革命委员会核心小组、核心小组、总支委员会、支部委员会)领导机构 新中国成立后至1956年2月前,境域内曾设置区乡建制,属中共第五区。1955年2月,设中共信义乡支部委员会。1956年3月,撤销区建制,改建为中共信义乡总支委员会。1957年7月,中共信义乡党总支改建为中共信义乡委员会。从1955年2月至1958年10月,中共信义乡委员会(党支部、党总支委员会)历任书记3人,依次为阎俊生、杜福荣(曾任第一书记)、梁自治(第二书记)。

1959年1月,在“大跃进”运动中,中共信义乡委员会改建为中共信义跃进人民公社

委员会，不久又改称中共信义人民公社委员会。“文化大革命”中，信义人民公社党委被造反派非法夺权。1967年6月，建立中共信义人民公社核心小组。1970年9月，信义人民公社革命委员会成立后，中共信义人民公社核心小组改称中共信义人民公社革命委员会核心小组。1971年4月，吕梁地区成立后，中共信义人民公社革命委员会核心小组改称信义人民公社党委，并先后隶属于中共离石郊区委员会和中共离石县委。从1958年11月至1984年4月，中共信义东红人民公社委员会、中共信义人民公社委员会、中共信义人民公社核心小组、中共信义人民公社革委核心小组期间，历任书记（组长）10人，依次为张建宇（曾两次任职）、郭津山、郝培芝（曾两次任职）、李国畅、刘正明、刘茂权、吴振江、高候英（女，第一书记）、薛光亮、侯柱才。

1984年5月，全县实行政社分开体制，信义人民公社党委改称中共信义镇党委。2001年2月，在离石市撤乡并镇中，阳坡乡、小神头乡并入信义镇。从1984年5月至2013年6月，中共信义镇共召开了十次党的代表大会，选举产生10任镇党委书记。期间，中共信义镇委员会历任书记11人，依次为侯柱才、任应祥、张焕杰、霍本明、李虎平、刘智军、吴德昌、高贵平、王永福、王宇、任利星。

信义镇人大领导机构 1988年4月，根据《中华人民共和国地方各级人大和地方人民政府组织法》，信义镇设立了人大工作联络组，同年8月改为镇人大主席团。从1988年实行镇人民代表大会制度至2013年6月，信义镇共召开了八届人民代表大会，选举产生镇人大主席团主席8人。期间，历任镇人大主席团（人大工作联络组组长）主席8人，依次为阎俊杰、李虎平（兼）、张润生、张捻生、梁志勇、白文平、郭勤利、王宇（兼）。

信义镇（信义人民公社、信义跃进人民公社、信义乡）人民政府（管理委员会、革命委员会、人民委员会）领导机构 新中国成立后至1956年2月前，境域内曾设置区乡建制，属第一区。1956年2月，撤销区建制，境域内设信义乡人民委员会。从1956年2月至1958年10月，信义乡人民委员会历任乡长3人，依次为乔子才、阎俊生、梁自治。

1958年11月，在“大跃进”运动中，信义乡人民委员会改建为信义跃进人民公社，不久改称信义人民公社。1961年9月，又改称为信义人民公社管理委员会，原公社社长亦改称主任。“文化大革命”中，信义人民公社管理委员会被造反派非法夺权。1969年9月，信义人民公社建立革命委员会。1971年4月，吕梁地区成立后，信义人民公社革委会先后隶属于中共离石郊区委员会和离石郊区革命委员会、中共离石县委和离石县革命委员会。1981年10月，信义人民公社革命委员会改称信义人民公社管理委员会。从1958年11月至1984年5月，信义跃进人民公社、信义人民公社、信义人民公社革命委员会、信义人民公社管理委员会期间，历任主任（社长）10人，依次为葛致昌、阎定九、高极、李廷务、李国畅、杜世明、张焕清、刘志亮、郝世贵、任应祥。

1984年5月，全县实行政社分开体制，信义人民公社管理委员会改建为信义镇人民政

府。2001年2月，在离石市撤乡并镇中，阳坡乡、小神头乡并入信义镇。从1984年5月至2013年6月，信义镇共召开八次人民代表大会，选举产生镇长8人。期间，信义镇人民政府历任镇长（代镇长）13人，依次为任应祥、张焕杰、李廷华、雒永利、侯文龙、吴德昌、白志荣、高贵平、王候明、王永福、吴卿、薛晔峰、高新平。

信义镇政协工作机构 2005年4月，依照《中共中央关于加强人民政协工作的意见》，设立信义镇政协工作联络组，为乡科级建制。2011年5月机构撤销。期间历任政协联络组组长3人，依次为吕海江、崔金强、王俊斌。

工作机构

2012年，信义镇人民政府有工作人员97名，正式职工76人，其中正科级干部4人，副科级干部8人，临时职工21人。

党政综合办公室 负责完成领导交办的日常工作。2012年，有工作人员9人。

财经核算中心 负责镇、村经济活动中的财产管理、监督、审计、统计等业务工作。2012年，有工作人员6人。

企业管理和安全监督办公室 负责企业管理工作，搞好企业技改、信息咨询、市场开发、招商引资等工作。2012年，有工作人员13人。

计划生育服务中心 负责全镇的计划生育工作。2012年，有工作人员8人。

社会事务办公室 负责做好劳动保障、残联、民政、残疾五保和各种救灾救济工作。2012年，有工作人员18人。

便民中心 负责做好广电、农业、农机、水利、林业、畜牧等方面的工作。2012年，有工作人员31人。

供电所 负责全镇供电线路的维护和电费收缴工作。2012年，有工作人员12人。

派出所 依法对本镇的社会治安进行管理，保障全镇人民群众的生产生活。2012年，有工作人员10人。

司法所 与综治办、信访办、矛盾调解办公室合署办公，负责接待群众来信来访，调解民间纠纷。2012年7月18日，吕梁市离石区机构编制委员会以离编字〔2012〕3号文件正式发文设立，属股级建制，为离石区司法局的派出机构，实行司法局和街道双重管理、以司法局为主的管理体制。2012年，有工作人员3人。

兽医院 负责全镇动物重大疫病防控、动物和饲料安全工作和统计年报、免疫。2012年，有工作人员5人。

信用社 负责开展信义镇农村中的一般金融活动和村民存贷款业务。2012 年，有工作人员 8 人。

卫生院 负责全镇的基本公共卫生服务、基本医疗服务和慢性病防治及计划免疫工作。2012 年，有工作人员 15 人。

中心校 负责全镇 27 个行政村小学教育、教学工作。2012 年，有工作人员 5 人。

村落简介

2011 年末，辖区总户数 5430 户，总人口 15663 人，总劳力 7088 个，其中常住人口 10560 人，另有流动人口 5103 人。总人口中，男性 8600 人，占 51.7%；女性 8027 人，占 48.3%；以汉族为主，达 16624 人，占 99.98%，少数民族仅有瑶族，共 3 人，占 0.02%。全年人口出生率 3.0‰，人口死亡率 2.8‰，人口自然增长率 0.2‰，人口密度 35 人 / 平方公里。

信义村 位于离石市区东北 17.5 公里。相传，古代本村有一位深受村民爱戴的长者，他一生中乐善好施，极重信义，对后世产生较大的影响，故名信义村。1982 年，全村共有耕地 2070 亩、人口 985 人。2010 年，全村共有 434 户 1663 人，其中流动人口 68 人。

回龙塔村 位于信义镇西北 1.5 公里，又名回里滩。相传，李自成起义军东征时，要经小东川到文水县，途经信义村时因天黑迷路，错到回里滩，知觉后，在该地回马，方又行进。为纪念这位农民英雄，遂将村名改为回龙塔村。1982 年，全村共有耕地 1233 亩、人口 299 人。1990 年，全村共有耕地 1006 亩、人口 352 人。2010 年，全村共有 144 户 417 人，其中流动人口 5 人。

德岗村 位于信义镇东 4 公里。传说该村有一任氏，终年砍柴，聚积似山，供人用之，自己却坐柴烧身为仙。为纪念之，群众在一小岗修筑庙堂，故得名德岗村。1982 年，全村共有耕地 1800 亩、人口 691 人。1990 年，全村共有耕地 1557 亩、人口 748 人。2010 年，全村共有 190 户 568 人，其中流动人口 37 人。

王 村 位于信义镇东 6 公里。该村由王姓居民建村首居，故名王村。1982 年，全村共有耕地 2059 亩、人口 625 人。1990 年，全村共有耕地 1990 亩、人口 676 人。2010 年，全村共有 137 户 322 人，其中流动人口 10 人。

严 村 位于信义镇东 10 公里。该村由严姓居民建村首居，故名严村。1982 年，全村共有耕地 1623 亩、人口 628 人。1990 年，全村共有耕地 1567 亩、人口 694 人。2010 年，全村共有 152 户 483 人，其中流动人口 23 人。

永红村 位于信义镇东 12.5 公里，位于宝盆山山底。相传古称拓跋岭，因有一拓跋族人士在此居住，后此人迁走，人们便称拔拓岭，实际书写中为拢头岭。70 年代，该村是全县农业战线上的先进单位。为了永葆先进，故改名永红村。1982 年，全村共有耕地 1015 亩、人口 378 人。1990 年，全村共有耕地 720 亩、人口 382 人。2010 年，全村共有 84 户 226 人，其中流动人口 6 人。

小神头 位于离石市区东北 35 公里处的小东川河畔。相传，此地原建有寺院一座，寺内有佛像多尊，故名小神头村，是原小神头乡政府驻地。1982 年，全村共有耕地 2454 亩、人口 787 人。1990 年，全村共有耕地 1120 亩、人口 779 人。2010 年，全村共有 170 户 400 人，其中流动人口 7 人。

归化村 位于小神头村西 5 公里。据本村庙碑记载：清嘉庆年间，此地张姓家族有一位族人在陕西省任过知县，后告老还归故里，遂名归化村。1982 年，全村共有耕地 2976 亩、人口 898 人。1990 年，全村共有耕地 2370 亩、人口 856 人。2010 年，全村共有 166 户 344 人，其中流动人口 10 人。

马寨村 位于小神头村西北 1 公里。相传，在很久以前，曾有马氏三兄弟由外地迁居此地，兄弟三人分别居在上、中、下三个地方，以靠小神头村最近的村庄为上马寨，以下依次为中马寨和下马寨，合称马寨村。1982 年，全村共有耕地 1007 亩、人口 304 人。1990 年，全村共有耕地 934 亩、人口 261 人。2010 年，全村共有 66 户 209 人，其中流动人口 2 人。

崖窑湾村 位于小神头村东 1 公里。传说很早以前，有杨氏迁此建庄定居，该村地处一山崖下，崖畔挖有窑洞，崖下为一山湾，遂名崖窑湾。1982 年，全村共有耕地 1810 亩、人口 639 人。1990 年，全村共有耕地 1700 亩、人口 441 人。2010 年，全村共有 103 户 311 人，其中流动人口 9 人。

吴家庄村 位于小神头村东 2.5 公里。相传，在很久以前，有一户外地逃荒的吴姓居民，在此地开荒种地并建村首居，故名吴家庄村。1982 年，全村共有耕地 951 亩、人口 277 人。1990 年，全村共有耕地 951 亩、人口 319 人。2010 年，全村共有 52 户 132 人，其中流动人口 4 人。

千年村 位于小神头村东 5 公里。相传，在很早以前村外有座寺院，因年代久远，人称千年寺，村名因此而得名为千年村。1982 年，全村共有耕地 841 亩、人口 295 人。1990 年，全村共有耕地 841 亩、人口 255 人。2010 年，全村共有 86 户 178 人，其中流动人口 17 人。

康家岭村 位于小神头村南 2.5 公里。该村地处一座小山岭之上，并由康姓居民建村首居，故名康家岭村。1982 年，全村共有耕地 2251 亩、人口 457 人。1990 年，全村共有耕地 2177 亩、人口 352 人。2010 年，全村共有 49 户 103 人。

西华镇村 位于小神头村东南 17 公里。相传，古代这里曾是附近政治、经济、文化

中心，比较繁荣，故名西华镇村。1982年，全村共有耕地1347亩、人口487人。1990年，全村共有耕地1437亩、人口442人。2010年，全村共有78户195人。

新山湾村 位于小神头村南1公里。该村地处西山脚下，地形似月牙，村边河水环绕，故名西山湾。1951年，西山湾旧貌换新颜，人民获得了新生，经县人民政府备案，改名为新山湾村。1982年，全村共有耕地744亩、人口248人。1990年，全村共有耕地700亩、人口225人。2010年，全村共有55户184人。

丰义村 又名阳丰义村，位于阳坡村西南3公里。相传，很久以前，有一只美丽的鸟飞落在此地的一棵大树上，有一个地主家的少爷看见后，令他家的长工捉住此鸟，供他玩耍，鸟被捉住后，遂交给他，不料鸟一到他手里，就啄瞎了他的眼睛。人们都说此鸟是一只凤凰，遂将村名改为凤义村，后来又演化为丰义村。村庄分为两个自然村，此村位于小东川河之阳，故名阳丰义村，共辖自然村3个。1982年，全村共有耕地1703亩、人口449人。1990年，全村共有耕地1703亩、人口507人。2010年，全村共有125户433人，其中流动人口5人。

阳石村 位于信义镇西2公里。该村位于阳石山底，山上青石连绵，面向太阳，故得此名。1982年，全村共有耕地1482亩、人口632人。1990年，全村共有耕地1342亩、人口719人。2010年，全村共有174户461人，其中流动人口33人。

后石村 位于信义镇西1.5公里。该村位于阳石村东0.25公里处，原名为小王家沟村，后因与王家沟乡的王家沟村重名，以其地理位置改名为后石村。1982年，全村共有耕地800亩、人口351人。1990年，全村共有耕地706亩、人口403人。2010年，全村共有166户575人。

背石村 位于信义镇西南2.3公里。该村位于阳石村的对面，故名背石村。1982年，全村共有耕地1996亩、人口632人。1990年，全村共有耕地1580亩、人口708人。2010年，全村共有310户989人，其中流动人口50人。

砖窑沟村 位于信义镇西南0.5公里。该村地处山沟内，相传在百年前，此地没有人家，仅有烧砖的窑，故名砖窑沟村。1982年，全村共有耕地1321亩、人口394人。1990年，全村共有耕地976亩、人口433人。2010年，全村共有134户467人，其中流动人口56人。

阳坡村 位于离石市区东北20公里。因村中最早的居民为武氏，故原名为武家庄村。清初，因村庄座落在缓坡向阳之处，改名为阳坡村，是原阳坡乡政府驻地。1982年，全村共有耕地1200亩、人口492人。1990年，全村共有耕地1175亩、人口553人。2010年，全村共有119户293人，其中流动人口14人。

磨湾村 位于阳坡村北2.5公里。相传有一穷人，不堪地主老财的压迫逃到此，盖一茅屋，耕种度日。一日，在沟湾里刨出一盘银磨，从此日子过的一天比一天好，故得名磨湾村。1982年，全村共有耕地1781亩、人口372人。1990年，全村共有耕地1698亩、人

口 370 人。2010 年，全村共有 54 户 120 人，其中流动人口 4 人。

贾悟村 位于阳坡村北 6 公里。据说，该村在古代有一株梧桐树，高大挺拔，又由贾姓居民建村首居，故名贾悟村。1982 年，全村共有耕地 2090 亩、人口 464 人。1990 年，全村共有耕地 2100 亩、人口 329 人。2010 年，全村共有 47 户 126 人，其中流动人口 5 人。

岔上村 位于阳坡村西北 2.5 公里。该村在两条山沟的交叉之处，遂因地形得名岔上村。1982 年，全村共有耕地 2200 亩、人口 381 人。1990 年，全村共有耕地 1700 亩、人口 360 人。2010 年，全村共有 58 户 122 人。

任家沟村 位于阳坡村西北 11 公里。该村座落在山沟内，由任姓居民建村首居，故名任家沟村。1982 年，全村共有耕地 2870 亩、人口 538 人。1990 年，全村共有耕地 2421 亩、人口 376 人。2010 年，全村共有 45 户 121 人。

马家沟村 位于阳坡村北 7.5 公里。该村地处一条山沟内，由马姓居民建村首居，故名马家沟村。1982 年，全村共有耕地 2851 亩、人口 680 人。1990 年，全村共有耕地 157 亩、人口 50 人。2010 年，全村共有 48 户 137 人。

高家庄村 位于阳坡村北 7.5 公里。该村由高姓居民建村首居，故名高家庄村。1982 年，全村共有耕地 2697 亩、人口 609 人。1990 年，全村共有耕地 2697 亩、人口 497 人。2010 年，全村共有 60 户 110 人，其中流动人口 2 人。

姓氏分布

信义镇下属信义、回龙塔、德岗、严村、王村、永红、小神头、归化、马寨村、崖窑湾、吴家庄、千年、康家岭、西华镇、新山湾、丰义、阳石、后石村、背石、砖窑沟、阳坡、磨村、贾悟、岔上、任家沟、马家沟、高家庄 27 个行政村。所辖区域姓氏分布情况：

李姓：主要分布在信义、砖窑沟、严村、崖窑湾、岔上、高家庄等村。

贾姓：主要分布在信义村。

王姓：主要分布在永红、归化、严村、王村、德岗、千年、崖窑湾、小神头、康家岭、磨湾、贾悟、高家庄等村。

崔姓：主要分布在永红、阳坡、马寨、西华镇等村。

高姓：主要分布在砖窑沟村。

张姓：主要分布在归化、背石、德岗、吴家庄、马家沟、小神头、新山湾等村。

康姓：主要分布在后石村。

梁姓：主要分布在后石村。

乔姓：主要分布在背石村。
车姓：主要分布在王村。
刘姓：主要分布在王村、回龙塔、千年、贾悟等村。
殷姓：主要分布在阳石村。
白姓：主要分布在阳石、回龙塔、岔上等村。
付姓：主要分布在阳石村。
吴姓：主要分布在阳石村。
郭姓：主要分布在丰义村。
许姓：主要分布在丰义村。
贺姓：主要分布在马家沟、吴家庄等村。
闫姓：主要分布在阳坡、磨湾等村。
温姓：主要分布在阳坡村。
马姓：主要分布在任家沟村。
杨姓：主要分布在任家沟村。
薛姓：主要分布在任家沟村。
伍姓：主要分布在马寨村。
赵姓：主要分布在磨湾村。
郝姓：主要分布在西华镇村。

农 业

种植业 信义镇是全区主要的农业生产基地，因其位于小东川谷地，土地肥沃，气候湿润，灌溉便利，素有“米粮川”之称。全镇耕地面积 4.86 万亩，人均 2.92 亩；可利用草地面积 3.98 万亩，林地面积 48.4 万亩。粮食作物以豆类、谷物、土豆等小杂粮种植为主。在 20 世纪 50 年代农业合作社时期，农民利用农闲进行修梯田、打坝堰，农业种植条件得到一定的改善，粮食产量得到提高。改革开放以来，特别从 20 世纪 90 年代以来，国家利用世行、亚行资金掀起新一轮的机修梯田大会战，全镇农业基础设施得到很大改观。据统计，从 1993—1997 年期间，全镇机修梯田面积可达到 3 万余亩。进入 21 世纪以后，信义镇把农业产业结构调整作为主攻方向，大力实施退耕还林、经济林建设、规模化养殖、设施蔬菜产业，有效增加了农民收入。与此同时，为防止水土流失，全面实施淤地坝治理。目前，全镇所有流域沟全部实施淤地坝工程，有大小淤地坝 126 座，水土流失得到全面治

理。为保护耕地，镇政府 2006 年在信义村、砖窑沟村修筑河坝 1200 米，农田水利工程的实施，保证了信义镇农民人均 2 亩基本农田不动摇。2011 年，全镇生产粮食 5445.34 吨，人均 327.5 千克，其中玉米 1141.6 吨、土豆 344503 吨、谷物 556.23 吨、豆类 209.13 吨，其他 93.0825 吨；蔬菜种植面积 0.3269 万亩，产量 4325.6 吨，主要品种有西红柿、豆角、西葫芦、茼蒿、黄瓜。全镇种植蔬菜大棚 300 栋，小拱棚 415 亩，露地蔬菜 3000 亩，年蔬菜产量可达到 800 余万吨。信义镇严村成立了蔬菜协会，成立了全区第一家昌信蔬菜专业合作社，并成功申报了“昌信”、“严村”、“信义香”、“张来生”、“东川香”五个涉农商标。

畜牧业 以鸡、牛、羊、猪为主。2011 年，生猪饲养量 1.02 万头，年末存栏 4700 头；羊饲养量 4.02 万只，年末存栏 2.18 万只；牛饲养量 0.68 万头，年末存栏 0.56 万头；家禽饲养量 20.16 万只，年末存栏 11.2 万只。2011 年，畜牧业总产值 0.427 亿元，占农业总产值的 59.9%。信义镇水草资源丰富，发展畜牧业得天独厚。2000 年，投资 1000 万元建立了益欣食品有限公司，养殖奶牛 1000 头，日加工奶制品 5000 斤，当时是离石最大的奶制品加工企业，曾迎接过山西省原省长刘振华的检查。2011 年，益得利种猪场开工奠基，拟建 10 万头种猪养殖基地，建成后将成为离石较大的种猪生产基地，目前存栏达到 3 万头。

2012 年，各养殖大户抓住政策机遇，加大规模养殖力度。其中，吴家庄村的田园农家养种公司投资 200 余万元，建成占地 6 亩、总建筑面积 2200 平方米、年出栏 20 万只肉鸡养殖场。新山湾村的鼎康养种专业合作社规划投资 200 余万元，拟建成占地 5000 平方米、建筑面积 1200 平方米、存栏 1000 只种羊养殖场，目前，已投入资金 30 万元，完成了搬山填沟基础性场地平整工程。岔上村锦惠泽养殖有限公司规划投资 500 万元，建成占地 10 亩、总建筑面积 5000 平方米、年出栏 50 万只的肉鸡养殖场，目前已投入使用。磨湾村利明养殖专业合作社规划投资 200 余万元，建成占地 15 亩、总建筑面积 6000 平方米、年出栏猪 10000 只的养殖场，目前，已完成场地建设工程。

随着养殖业的不断壮大，原信义畜牧站的办公条件远不能适应畜牧业发展的需求。2011 年，信义镇党委、政府决定重建信义镇畜牧站，规划投资 120 万元，占地 400 平方米，建筑面积为 845 平方米，目前已投入使用。

林 业

新中国成立后，信义镇开始大量植树，两大林场的林木大部分是 20 世纪 60、70 年代

造起来的，同时还栽植了部分核桃树。90年代，本镇一方面加大了木材林的栽植，另一方面又加大了经济林的建设，原三个乡镇共计栽植木材林4.5万亩，经济林8000亩。从2003年起，全镇共退耕还林28992亩，涉及20个行政村，1234户，其中退耕11804亩，还林17188亩，森林植被大幅度提高。

2002年，吴城镇引进万寿菊花种植，当年种植达到500亩，亩收入可达到800元，是玉米种植两倍的经济效益。从2003—2004年，万寿菊种植面积逐年增加，到2005年种植面积达到5000亩，农民效益大幅度提高。2006年，由于经营不善，万寿菊加工厂，被迫倒闭，在万寿菊种植的五年时间内，农民确实得到了实惠，收入得到增加，曾为信义镇的农业做出过一定的贡献。

近年来，根据区委政府提出的东山核桃、西山枣的战略，全镇新栽核桃树2万亩，加上原有的核桃树1万亩，全镇共有核桃树3万亩，实现了人均2亩核桃林的目标。同时加大对核桃林的管护力度，一是落实了松土、浇水、施肥、铺膜、防治病虫害等管护措施，鼓励核桃林种植低秆作物，确保人均2亩核桃林不动摇；二是抓好精品园建设，2012年全镇已建500亩精品园4个（严村、永红村、岔上村、任家沟村），300亩精品园3个（马家沟村、阳坡村、砖窑沟村），100亩精品园2个（崖窑湾村、下马寨村），以此带动全镇核桃管护工作；三是落实林权，进一步明晰产权，放活经营权，落实处置权，保障收益权，以此来调动广大农民管护的积极性，让核桃真正成为农民增收的民心工程。

2011年，境内森林面积30余万亩，包括关帝山千年林场、汾西矿务局信义林场（现为中岳山信义林场），大部分属西高山森林带。海拔在1800米上下，主要是针叶林覆盖，树种以华北落叶松最多；海拔2000米以上，主要是云杉分布；海拔在1800—2500米之间，主要以生青杆分布最多。海拔在1700—2000米之间，有部分针叶林和阔叶混交林分布，伴有白桦、山杨等阔叶树种；1400—1800米间，主要属松栎林带，多以油松为主的针叶林或油松、白桦、山杨、辽东栎等针阔叶混交林；海拔1400米以下分布上有以虎榛子、山桃、山杏、沙棘等为主的灌木林。森林内有柴胡、黄芪等多种药材，还有蘑菇、羊肚菌、银盘、红丁土、山木耳等山珍。另有豹、野猪、野鸡、野羊等动物。

2011年，全镇共有草场面积292309亩，从类别上分主要有灌木草丛类、山地灌丛类及山地草甸类。其中，灌木草丛类，分布在小神头附近的灌木林内，海拔在1500—1800米之间的山坡上，处在林线以下，植被为草丛禾本科草类与温生灌林，杂生、混生和间生，全部系白羊草组。山地灌丛类，分布在小神头以北的1500—1800米之间的山坡上，植被覆盖为稀灌丛草地，草丛为禾本科草类与温生灌木、杂生、混生或间生，可分为两个组，灌木桦栎组和虎榛子组，灌木桦栎组，分布在林线下沿山地，以栎树为主，但多丛生，形成灌木状，草以杂项草为主；虎榛子组分布于林线下沿山地，以虎榛子为优势的间生杂草组。山地草甸类主要分布在海拔2000—2300米之间的山坡上，面积23344亩，主要分布在

信义镇云顶山以南至西华镇一带，以四十里跑马焉牧场为主，坡度平缓，气候寒冷多雨，土层厚，草层密度高，覆盖密度 95% 以上，植被属亚高草甸类，全部为苔草组。苔草可分为两个型：苔草十兰花棘豆型，面积 2419 亩；苔草十杂项草型，面积 20925 亩，属二等 3 级草场。

截至 2011 年末，本镇累计造林 6.8 万亩，其中防护林 4.2 万亩，经济林 2.6 万亩，栽植了 20000 亩核桃，林木覆盖率 30.5%。信义镇是林业大镇，全镇林业面积可达到 45 万亩，包括关帝山千年林场、太岳山信义林场（原汾西信义林场）。

工 业

信义镇是离石重要的工业生产基地，重点规划了以煤化工、热电、电缆、机械厂等复合型产业集群。

信义工业园区焦化企业大体上经历了三个阶段：第一阶段，即土焦炉阶段，时间为 1990—2000 年，呈现无序分散、小规模的生产经营状况，这一阶段涌现出了上百个土焦生产户，也富裕了一批人，同时也带动了当地相关产业的发展，如运输业、餐饮业的兴起。2003 以来，随着煤焦市场的看好，迎来信义镇快速发展的新时期。全镇有焦化企业 50 余户，焦炉 512 支，工业产值实现 2.6 亿元，农民人均纯收入稳步提升，达到 1000 元。但由于受环保政策的限制，到 2004 年，这些焦化企业全部取缔，后又建起 500 余支防“三佳”炉型，持续两年之后，由于不达环保要求，于 2007 年全部实施取缔。第二阶段，即连体炉阶段，时间为 2000—2005 年，呈现相对集中、有一定规模的生产状况，这一阶段的经营户可达 100 余个，因其具备一定的规模，产量相对较多，利润丰厚，这部分人积累了一定的资金。第三阶段，即三佳炉型阶段，时间为 2005—2007 年，呈现相对环保、规模较大的生产状况，这阶段经营户达到 20 余户，较前两阶段有所减少，但产量是前一段的十倍，且焦炭质量可靠、市场较好，焦炉达到 500 余支，年产量可达到百万吨。但随着环保政策的深入，这些相对环保焦炉，于 2007 年全部取缔，至此，信义的焦炭企业宣告结束。目前，仅保留 3 座环保型洗煤企业。

信义镇有丰富的土地资源和便利的区位优势，又远离城区，发展工业得天独厚。2007 年，经历环保风暴之后，区委、区政府审时度势，决定在信义发展工业园区，建设全省较大的煤化工基地，在财政上再造一个新离石，当年园区规划已经出台，2008 年，园区开始实施“三通一平”工程。一是投资 1.2 亿元开工建设千年水库工程，解决了园区用水问题；二是实施并完成了 5 公里的滨河南东路工程（一级路），解决了园区的交通问题；三是实

施了3公里的园区改河工程，为园区发展腾出了更大的空间；四是实施园区生态工程，为园区发展创造良好投资环境。

由于受2009年全球金融危机的影响，以及土地、环评、立项等手续难办的问题，致使信义工业园区停滞不前，举步维艰。但历届区委、区政府，信义镇党委、政府仍在不断地努力，部分项目相继建成投产。2008年，投资5000余万元的新型墙体材料企业建成投产，年可产粉煤灰加气砌块砖20万立方米。2009年，山西国润天能科技有限公司年产100吨的单晶硅生产项目光伏产业建成投产。2011年，总投资3亿元的山西同辉重工机械制造有限公司顺利投产。2011年，山西高新技术产业开发区正式成立，信义镇具体划分区域为阳坡精细煤化区、小神头新型技术产业区、信义综合服务区、天源现代物流区，目前正在制定规划。届时，一个现代化的新型技术产业园将在信义镇崛起。2012年，电缆二期项目、大土河煤化工、天源物流园区等项目已完成征地拆迁工作，土地、立项、审评等手续正在办理中，届时，信义镇将成为离石区工业发展的主战场，成为全区经济发展的核心。

随着信义工业园区洗煤、建材、机械制造等一批企业相继建成投产，到2011年全镇农村经济总收入达到3.56亿元，是2000年2860万元的12.5倍，农民人均纯收入达到2000元，是2000年350元的5.7倍。

2011年，规模以上工业企业1家，职工0.1万人，实现工业增加值1.1亿元，比上年增长23.6%。

山西新龙科技有限公司 位于信义村，占地24万平方米，公司拥有固定资产3.5亿元，从业人员650人，厂房建筑面积5.8万平方米，主要包括铆焊车间、装配车间、数控机加工车间、表面处理车间、变电站；办公楼建筑面积1.32万平方米；职工宿舍建筑面积8200平方米；餐饮、会议及活动中心建筑面积3450平方米；车间办公及生活间建筑面积4800平



山西新龙科技有限公司

方米。2011年11月开始试产，项目主产品及年生产能力为皮带输送机100部、刮板输送机100部、液压支架2400架，年产值8亿元，年创利税1.2亿元。

吕梁天源物流有限公司 2011年7月成立，是离石区委、区政府按照山西省“十二五”规划“实施建设山西西部重要的内陆物流港”的布局要求，根据吕梁市“打基础、利长远、惠民生”的发展战略，依托地理及交通区位优势，重点支持发展的转型跨越标杆项目。该项目位于山西省吕梁市离石区信义工业园区石村一带，是一个集仓储、配送、交易

为一体的综合型商贸物流园区，由四大物流园及一个信息化枢纽公共服务区组成，即钢材及有色金属物流园、建材及建筑装潢材料物流区、日用品仓储配送物流区、农产品物流区、信息化中枢服务系统，主要从事钢材、建材及建筑装潢、城市日用品商品、农产品等货物仓储、配送、交易等。项目占地面积 516 亩，年货物吞吐量 300 万吨，建筑面积 17 万平方米，总投资 5800 万元，建设周期 3 年。吕梁天源物流中心的建成，将构筑引领吕梁山、连接中西部、辐射陕甘宁的现代物流中枢，为离石乃至吕梁经济社会转型跨越发展起到积极的推动和示范作用。

商 贸 业

信义村为本地区有名的大村，每月都有规模不等的农贸集会，一般在农历的初一、初七、十一、十七、二十一、二十七举行。

改革开放以后，经过多年发展，到 2001 年，全镇村村设有便民店、小卖部、服务店。2005 年以来，政府扶助村村大办超市，商业逐一形成网络，乡村与城镇逐步接近，镇政府驻地信义村有商货一条街，各种商业服务俱备，同时全镇各村集会规模逐年提升，城镇贸易一体化，商贸规模越来越壮大，商品越来越多样，服务设施越来越全面，极大地丰富、便捷了老百姓的生活所需。2011 年末，全镇共有较大的商业网点 31 个，职工 121 人，全年社会商品销售总额达 0.12 亿元，比上年增加 15.6%；城乡集市贸易成交额 0.06 亿元，比上年增加 12.4%。

基础设施建设

道路建设 信义镇交通便利，距 307 国道不足 3 公里，与汾柳高速公路离石东出口相距 7 公里，县道米五线穿境而过，太中银铁路依山穿洞，正在建设的环城高速穿境（途径阳石村、背石村、后石村、砖窑沟村、信义村、德岗村、阳坡、任家沟村、岔上村）而过，滨河南东路、工业大道和境内纵横交错的 130 多公里的村通道路，编织成了四通八达的公路交通网，形成了便捷、快速的交通布局。2011 年，铺开米五线整治工程，以骨干街道为主线，对沿线一带的残墙断壁、街道硬化、村庄绿化、垃圾池建设等进行综合整治，以点连线，以线扩面，大力改善人居环境。同年，全镇 27 个行政村全部实现了安全饮水。

1975—1990年，全镇共建成10条村道85公里，有德岗—张家坡6公里，德岗—峪元15公里，小神头村—西华镇村20公里，邢家庄—塔则沟3公里，康家岭—牛家岭4公里，卧虎岭—岭背6公里，崖底村—韩家山7公里，丰义村—杜家山7公里，阳坡村—梨树塔7公里，磨湾村—龙舌头10公里。1976年，建成信义—磨湾村乡道一条，全长8公里，按三级公路标准设计。米五线是信义镇的一条主干道，途经全镇，长32公里。这条道路上世纪90年代初进行了铺油。信阳线（信义—阳坡）是信义镇通往阳坡方向的又一条主干道，同样在上世纪90年代末完成铺油。2004年，村村通公路的实施，彻底改变了信义镇的交通状况，除西华镇、马家沟两个行政村外，其余25个行政村村内道路全部硬化，当年共完成村通公里135公里，其中阳坡—任家沟、阳坡—高家庄长达7公里的道路完成了铺油，开创了信义镇修路史上的新纪元，同年在村村通公路建设表彰会上，信义镇总里程名列全区第一。2005年，信义镇铺开户户通砖路工程，村内小街小巷全部得到了硬化，总计里程达到80公里。与此同时，随着国家惠农政策的落实，2007年至2008年又完成马家沟郝家圪垛自然村、阳坡敖则焉自然村、严村郭家庄自然村、马家沟井家山自然村四条通达通畅工程，总里程达20公里。信义工业园区启动后，修建了工业大道（五里铺—信义村）6公里的一级道路，命名滨河南东路，修通了5公里千年水库的库区大道。2011年，全省新的五个全覆盖工程铺开后，信义镇又抓住机遇实施街巷硬化工程130公里。自此信义镇除小西线（小神头—西华镇）的公路，因投资过大，未硬化外，全镇公路全部硬化。

农网工程 1984年，开工建设3.5千伏变电站，投资51万元，占地3亩，有效解决了群众照明用电问题。2001—2003年，投资500余万元，对全镇27个行政村农网工程进行了改造，实行了城乡同网同价，有效减轻了农民电费负担。2008年，为配合信义工业园区建设，电力部门投资2000万元，占地10亩，在信义村建成了110千伏变电站，2011年已投入使用，为工业园区提供了有力的保障。

2000年，移动公司分别在原小神头乡、阳坡乡、信义镇建立了三个铁塔信号接收基站，从此拉开了通讯发展的序幕，在短短的三年时间内，全镇移动信号得到全覆盖。2005年，联通公司也分别建立起10个信号接收基地。2010年，电信公司也迅速发展到了信义镇，信号得到全覆盖。截至2011年底，全镇共有移动用户7810户，联通用户3020户，电信用户1230户，有固定电话1890部，移动、网通、电信宽带覆盖到每个行政村，全镇共有宽带用户1210户。

人畜饮水安全工程 20世纪90年代以来，国家加大了对农村人畜饮水工程的建设，水利、亚洲开发银行等部门积极参与，当时34个行政村（乡镇撤并前数字）全部完成了饮水工程，之后又铺开了新一轮的饮水工程，叫安全饮水工程。集中供水工程经过实施，各个行政村基本实现了安全饮水。2006年，为了满足未来信义新区5万余人的安全饮水及信义工业园区的部分企业用水，投资120万元完成供水厂一座，100吨水池1个，300吨水

池 1 个，水井 1 眼，铺设上水、下水管道 6 公里。2008 年，铺开了千年水库建设工程。该工程是离石区“十一五”期间确定的重点水利枢纽工程，水库总库容 608 万立方米，供水 310 万立方米，总投资 1199 万元，同时配套开发水库资源旅游项目，到 2011 年底，水库主体基本完工，既有防洪作用，又可解决信义工业园区的企业用水。同年，修建的阳坡工业园区改河工程，全长 395 米，总投资 8300 万元。2008 年，实施的桑湾塘坝工程，由永宁煤焦集团投资兴建，总投资 600 万元，可为电缆工程项目建设供水；在农田灌溉方面，分别修建了崖窑湾、新山湾人字闸工程，可增加灌溉基本农田 1000 亩。2012 年，信义镇全年工业用水 40.2 万吨、生活用水 4.3 万吨，居民自来水普及率 99.6%，年人均生活用水 8 吨。

新农村建设

改革开放以来，社会经济快速发展，城镇化建设不断加快，农村基础设施逐步完善，村容村貌焕然一新。2010 年，离石区委、区政府为统筹城乡发展，夯实农村基础设施建设，巩固农村经济建设，缩小城乡发展差距，铺开了新农村建设工作。信义镇选择交通条件好、发展潜力大、集聚功能强的严村、小神头村、永红村，全力实施以基础设施、产业发展、社会事业、生态环境建设为重点的整村推进工程，投资 8000 多万元，扎实开展重点推进村和整村推进村为主的新农村建设工作，实现了“新旧五个全覆盖”。严村、小神头村、永红村三个行政村作为新农村建设的排头兵，严格按照“四化四改，五个一工程”的基本要求实施，除落实了绿化、硬化、亮化、美化、改厕、改水、改电、改厨外，各村都修建了农民文化健身广场、休闲公园，并设有医疗卫生所，加强了支部活动阵地建设。到 2009 年，全镇 27 个行政村的活动阵地都得到加强，其中新建 5 个，改造 10 个，维修 12 个，建起各村图书馆（科技阅览室），配备了各种活动器材，还配备了各种乐器。

2011 年，市委、市政府“三项整治”工作开展，又将全镇新农村建设推向一个新阶段。信义镇主要作了两方面工作：一方面重点实施了以杜绝“五堆”（煤堆、灰堆、粪堆、草堆、柴堆），实行“三入院”（煤泥、煤堆、柴堆）为重点的整治活动，彻底清理大街小巷、房前屋后的建筑垃圾、生活垃圾、粪堆、草堆、秸秆和卫生死角，实施全方位，全天候清扫保洁；另一方面沿米五线（阳石—小神头）开展了以“四化为主的大整治活动，共计栽植行道树 4 万株，种植花卉 3 万平方米，清理垃圾 6.5 万立方米，整修残垣断壁 1.8 万平方米，粉刷墙面 26 万平方米，整修及更换大门 300 个，砌筑排水渠 3000 米，修建垃圾池 81 个，安装路灯 200 盏，瓷砖贴面 9000 平方米，硬化场地 2.8 万平方米，修整路肩 22 公里，总投入资金 2000 万元。全镇在新农村建设方面的典型有：

严村新农村建设 信义镇严村是区委、区政府 2010 年确定的整村推进的重点村之一，也是全省新农村建设的示范村。2010 年，根据区委、区政府的总体部署安排，第一，大力推进农业产业化。该村把产业扶贫、产业致富作为推进新农村建设的重要抓手，完成投资 600 余万元，建设了第五代日光节能温室 100 棚，水浇地、旱平地全部种植蔬菜，形成了千亩蔬菜种植基地，严村已经成为了名符其实的离石蔬菜第一村，种植核桃 2500 亩，人均 3 亩，预计进入盛果期后人均可增收 5000 元左右。第二，该村紧紧围绕“四化四改”、“五个一工程”的具体要求，不断加大基础设施建设投入，努力改善人居环境，栽植各种花草树木 4 万余株，硬化道路 3 公里，安装路灯 40 盏，配备垃圾箱 10 个，使全村村容村貌得到较大改观；修建防渗渠道 3 公里，自来水、沼气、闭路电视全部入户，基本完成了改厕任务，墙体全部整治粉刷，使农民的人居环境得到较大改善。第三，新建高标准的村级活动组织场所、幼儿园、卫生所、科技阅览室，建成了活动广场、休闲公园、敬老院，以及具有标志性的石牌坊门楼一个，累计投资 680 余万元。今日的严村，已初步实现产业布局合理、基础设施完善、村容村貌整洁、服务功能齐全的新农村建设目标。

小神头村新农村建设 2011 年，根据区委、区政府的总体安排部署，全面铺开新农村建设工作。第一，引进山东第五代日光节能温室大棚修建技术，投资 1200 万元，修建了 200 个大棚，成立蔬菜专业合作社、蔬菜协会，注册了无公害蔬菜商标，成为远近闻名的绿色蔬菜种植基地。第二，投入资金 500 余万元，绿化道路 2600 米，栽植柳树 1200 株、侧柏 200 株、油松 500 株；完成街巷硬化 12000 平方米，砌筑围墙 1800 平方米，水泥抹面 2000 平方米，瓷砖贴面 5000 平方米，新修垃圾池 18 个，购置垃圾清运车 1 辆，新修下水道 1000 米，防渗水渠 500 米，架设自来水管网 5000 米，实现村自来水全部进户。第三，建立了高标准党员活动阵地，建起了 100 平方米农民书屋，办起了功能齐全的村级卫生所，建成了 6000 平方米的集健身、文化、休闲娱乐为一体的活动广场。小神头村紧紧依托白马仙洞、宝峰山、西华镇、骨脊山、千年水库、庞泉沟景区这一地域资源，充分挖掘人杰地灵、山青水秀、空气清新、环境优美的自然优势，开发“当农家人、干农家活、吃农家饭、住农家屋”的周末农家乐旅游产品，进一步完善“食、住、娱、游、购”的服务功能，打造以山水资源、田园风光、观光旅游、餐饮娱乐、休闲度假为一体的特色旅游，创新产业模式，走以旅助农、以旅兴农、农旅互动的新型乡村发展之路，目前，规划设计已出台，进入实施阶段。

永红村新农村建设 2012 年，主要在实施方便农民五件实事、新农村建设整村推进、培育产业方面做了一些工作。第一，投资 200 余万元，建成老年人公共食堂、红白理事厅、洗澡理发室、磨面碾米豆腐坊、太阳能路灯、同仁康永红店，2012 年全部投入使用，按照山西省城乡规划局规划永红村新农村发展远景规划图。第二，投资 40 万元建成了村级组织活动场所，投资 500 万元改善了村内排水沟及两旁生态园林绿化工程；投资 300 万

元，完成了墙体整治，修缮大门，新建了农民活动广场。第三，全村 2011 年有核桃林 1000 亩，90%以上的核桃树已开始挂果，其中 50%的已进入盛果期；该村加大对核桃林管护工作，已完成补植核桃苗 3000 余株，深耕、施肥喷药管护 1000 亩；2012 年 5 月，考察引进了 5000 只笨鸡，分发给 60 户村民进行家庭式养殖，笨鸡长势良好，村民已开始受益；2012 年 6 月，成立了吕梁市离石区永红残疾人食用菌合作社，引进技术、引进人才，投资 800 万元，建成以姬菇、香菇、鸡腿菇为主的食用菌生产基地，已进入出菇阶段，有效拓宽群众增收渠道。

教 育

20 世纪 90 年代以来，全镇共建标准化小学 50 余所（含自然村），中学 3 所，彻底告别了窑洞式学校。2004 年，投资 120 万元，建成信义中学综合楼一座。2007 年，投资 300 万元建成信义大昌希望小学教学楼及信义中学多功能餐厅。2010 年，投资 1000 万元，建成信义全日制寄宿小学一所。同年，信义中学撤销，并入离石城区第二中学和城镇中学。2011 年末，全镇有幼儿园（所）2 所，在园幼儿 318 人，专任教师 17 人；小学 4 所，在校生 510 人，专任教师 67 人，小学适龄儿童入学率 100%；小升初升学率 100%，九年义务教育覆盖率达 99.4%。

医疗卫生

2001 年乡镇撤并前，全镇共有卫生院 3 个，即阳坡卫生院，小神头卫生院，信义卫生院。2006 年，撤消阳坡、小神头卫生院，并入信义卫生院。2007 年，投资 60 万元对信义卫生院进行全面改造，并配备了先进的医疗设备，全院共有病床 35 张。

2011 年，全镇法定报告传染病发病率为 0.0002/10 万，农村安全饮用水普及率 100%，农村卫生厕所普及率 100%，新型农村合作医疗参保人数 1.3 万人，参保率 79%；孕产妇死亡率 0.001/10 万，5 岁以下儿童死亡率、婴儿死亡率、新生儿死亡率分别为 0.0001‰、0.001‰、0.001‰。同年末，全镇有卫生院、医疗室（所）1 个，病床 31 张，专业卫生人员 10 人，其中执业医师 2 人，执业助理医师 3 人，注册护士 5 人。

2012 年，投资 120 万元，对卫生院实施升级改造工程，对药房、急诊、门诊、住院部

设施进行改善，力争打造全区一流的乡镇中心卫生院。

社 会 保 障

2011年，信义镇人均收入仅有1620元，落后于兄弟乡镇，最低生活保障户数413户，支出160.3万元，比上年增长11.9%，月人均200元；农村最低生活保障户数361户，人数1123人，支出127.5万元，比上年增长9.6%，月人均120元；农村五保分散供养382人，支出32.4万元，比上年增长20.6%；农村医疗救助312人次，民政部门资助参加合作医疗213人次，支出84.6万元，比上年增长10.6%；农村临时救济62人次，支出12.6万元，比上年增长7.4%。民政部门每年还划拨白面500袋、棉衣170件、棉裤170件、褥子150条用于对特困户的额外救济。

同年，信义镇有敬老院1座，共有老人13名。信义镇永红村为了方便农民，由集体出资成立了老年食堂专门解决村内70岁以上老人的日常饮食问题。

2011年，全镇共收缴新型农村合作医疗保险费87万元，城镇居民基本医疗保险费2800元，新型农村养老保险费55万元，城镇居民养老保险费13250元，领取养老保险人数共有3200人，参保人员达到应保人数的100%。

文 化

20世纪90年代以来，全镇各行政村建立了电视转播基地，用户可接收5—6个电视节目，到2000年以来，随着卫星接收装置的普及，收视率大大提高了，能收到20个台左右。2006年以来，有线电视延伸到信义镇，群众可看到包括本地在内的20余套节目，但比较偏远的村庄未通光缆，不能收看到。2008年，广播电视卫星接收装置覆盖了全镇偏远村庄，至此，信义镇所有村广播电视得到全部普及，收视率达到100%。

2011年末，全镇有文化馆（站）28个，建筑面积850平方米；公共图书馆（室）29个，建筑面积1150平方米，藏书5.4万册；有广播喇叭70只，通响率91.2%

名胜古迹

全镇景区面积 54.9 平方公里，由五部分组成，属山地地貌，主要景点有宝峰山、骨脊山、六六干校、离东县旧址、千年西华镇旅游区。

千年西华镇旅游景区 千年旅游景区位于省会太原西、黄河以东、吕梁山脉中部、关帝山原始森林的南部边缘，森林覆盖率极高，距市区仅 35 公里，由大土河焦化有限公司和远安房地产生产开发有限公司共同建设，2009 年始建，2014 年 5 月 1 日开始接待游客，景区规划面积为 67.12 平方公里，核心服务区面积 315 公顷。历史文化积淀深厚，民风淳朴，曾经是游牧民族文化和中原农耕文化融合交汇的重要地区，汉赵皇帝刘渊曾定都离石，北魏孝文帝常年游猎于此。贯穿中国东西部的青银高速和正在建设中的太中银快速铁路从此

经过，交通位置优越，吕梁机场距离旅游景区仅有 48 公里，正在建设的吕梁市工业园区近在咫尺。小东川河谷和千年水库为景区的综合服务区，以北部海拔 2535 米的骨脊山、东部海拔 2264 米的南云顶山、西华镇华北第二大亚高山草甸为两翼形成山地草原游览区，是旅游休闲、度假、会议、城市公园和城市功能的延伸，分时度假和旅游房产，体育健身，婚庆活动为一体的复合型旅游度假区。



千年旅游景区



西华镇旅游景区

西华镇历史悠久，古代乃兵家必争之地。据传：在夏朝开国以前，西华镇是一个繁荣昌盛，人口兴旺的大镇，人口发展到一万多，生意兴隆，满街货物俱全，有五个省（山西、陕西、内蒙古、宁夏、河南）的人经常到这里做生意，土地多数归山大王所有，是七十二寨

寨主的集中之地。到夏朝大禹治水的时候，把灵石口打开，空出晋阳湖，人们搬到了平川而住，西华镇人口才有所减少。至孝文帝立帝后，山大王被孝文帝战死，其他七十二寨寨主死的死，亡的亡，西华镇衰落了，但现在仍可看到各寨的遗址和山洞，如寨子洞、下月家庄等多处遗址。西华镇旅游区的主要景致和景点有：

蒙古包：西华镇海拔 2000 多米，方圆有草地 5 万亩，人称四十里跑马场，是典型的亚热带草原式气候，2012 年，有 10 个蒙古包，7 个按北斗七星设置，供游人住，3 个为福禄寿三星，供游人坐餐。

小天池：原名饮马池，相传孝文帝领骑兵几千，步兵几万，到了云顶山，准备争战，但是云顶山无水，于是孝文帝默默祈祷：“如果现在有水，我能战败武大王，给你在神水坡立庙寿神，香烟不断。”祈祷完毕，突然，乌云密布下了一场大雨，困出了饮马池，千军万马开怀大饮，将士精神倍增。孝文帝率兵大战三天三夜，打败了武兰英，在晋（太原）登基称帝，成为一代明君。此后在神水坡修庙一座，成为交城、文水、离石三县祈祷求雨之地，从此饮水池远近驰名。

云顶山：方山有一处方圆 430 亩云顶山称为北云，离石的云顶山为南云，南云又分为大、小云，大云 550 亩，小云 30 亩，山上产有石南茶、毛尖茶，有古老国树 20 余株，赤桦木、韭菜、山铃、羊角鱼等野生菜不计其数。到了云顶山向西眺望就是骨脊山，下望就是千年里，真是一幅“白云千年顶，雄峰万古传，草原白云过，山下民锄忙”的自然景观。

望日落亭：又名观景亭，黄昏时分，立于日落亭，令人心旷神怡，拿上望远镜一看，离石的一山一水，一草一木，看得清清楚楚，黄昏太阳落山，有无数道金光，伴人习舞，真是无限风光在险峰。

望玫亭：位于玫洞沟别墅一公里处，在每年的 6 月 15 日中旬，玫洞沟玫瑰百般争艳，一片红沟，远闻香鼻，蝴蝶伴舞，真是人在画中游的景妙奇观。

石佛庙：原名死人崖，相传北魏时候孝文帝和山大王在死人崖打了一仗，共三天三夜，最终孝文帝战死山大王。双方伤亡不计其数，由于西华镇石厚土薄，无法埋人，最后想出办法，把死人全抬到死人崖胡乱垒起来，一下埋了几十万人。所以，死人崖从此传名。为了镇住死人的阴魂，在山顶上修了石佛庙。

西华镇属典型的亚高山草甸区，号称华北第二大草原。草原四周松柏环抱，森林内有褐马鸡、狍子、山鸡、野兔等二十余种动物，党参、黄芩等百余种中草药，腹地万亩草坪，骡马成群牛羊遍地。春夏绿草如茵，山花烂漫，清泉中涌，天高云淡，凉爽宜人。秋日草药遍地，香味横溢，黄树红叶令人陶醉。景点之多一言难尽，景色之美，书不尽言。除上述景点简述外，还有四十里跑马场、飞机靶场、孤爷山观音庙、观日亭、玫瑰沟等，既是观光度假、休闲垂钓、跑马、登山观景的天然乐园，更是强身健体的理想去处。

姑姑洞：又名任神仙洞，位于信义镇东北的大雨梁，与白马仙洞遥遥相对。石洞背南

面北，上顶绝壁，下临断崖，只有锹把宽的羊肠小道通经洞口。洞口呈圆形，直径只尺余，石洞分一、二、三洞。洞中塑有任神仙金身，上身金光耀眼，下身金中杂有焦斑。塑像旁有高几米、宽尺余的醋柳木木碑。洞顶涓水不断，洞中四季潮润，木碑至今毫无腐斑朽痕，堪称一奇。

据传，很久以前，德岗村有个叫任国吉的青年，父亲早逝，他与老母相依为命，苦度清贫。国吉早出晚归，整日去十五里外的大雨梁砍柴，母亲日日中午给他送饭。

一日，国吉对母亲说：“大雨梁已集存干柴九千九百九十九担，我去添足万担即回，今日妈妈就别给儿送饭了。”母亲当面答应，但儿子上山后，她还是按时给儿子送饭去了。

当她挑着饭来到大雨梁山脚时，远远望见儿子端坐柴顶，柴垛四周骤然起火，霎时火光冲天，烟云相接，大雨梁变成火海云山。母亲急得哭喊呼救：“快救人哪！看把我儿烧成个啥了——”她这一喊，竟将儿子万担干柴炼金身的法术破了，因此，洞中的任神仙，上身金光耀眼，下身金中杂有焦斑。

万担干柴炼金身前，任国吉在大雨梁一边砍柴，一边凿石打洞，凿下的石块用放羊鞭赶出洞外。一天，他正挥鞭赶三块巨石出洞，正好被对面山上的放羊娃发现，小童望着小小的洞口，大声喊：“口小石大，永远也出不来！”国吉原计将洞与白马仙洞打通，放羊娃这一喊，凿下的那三块巨石再也出不了洞，迄今还呆卧在洞口。

神仙洞对面的梁家沟村，有神仙宇。据传，莹地内包如山，松柏参天，树破流血，白日砍开，晚上复合，无法砍伐。至今，每年清明节，德岗村任户，还去扫墓祭奠。任族在德岗村还建有上下两院佛堂，堂内均供有任国吉泥塑金身，佛堂至今尚存。

宝峰山景区 位于离石区东 25 公里信义镇归化村南隅，是吕梁山的支脉，长 30 公里，主峰尖山，海拔 1755 米，占地约 2.5 平方公里。宝峰山环抱于苍松翠柏、四季常青的群山之中，满山奇花异草，山势峻、险、奇、秀。所有建筑全部建在山脊上，多数殿堂建在巨石上，随山就势，布局奇巧，建筑独特，是一处集原始森林、古建、石山为一体的宝地。



宝峰山

宝峰山又名宝盆山，山势奇险，悬崖壁立，林木丛茂，几十里山坡苍松翠柏覆盖，四季常青，稍有风吹涛声便响彻整个山谷。

宝峰山道观创建于汉平帝元始年间（公元 1—5 年），由三座山门，12 座单体建筑组成，三进院落，每座院落都有四座殿堂，古建筑年代涉及唐、宋、元、明、清五朝，以唐、宋建造为主，现存明清

维修碑三通，记述了当时维修情况。山上建弥陀宝塔、八龙水母殿、十王殿、王母殿、五岳圣母殿、千佛殿、黄箬万神殿、琉璃殿等 12 处景观。

悬崖峭壁上有一巨石，重约三千余斤，长 4.3 米，宽 1.8 米，形似龟，故名“龟石”。碑载“一人伏其上则动，多则寂然”，称为奇物。和这只龟石相呼应的还有“石像迎宾”、“神龙探海”、“石咎测日”等形态各异的山石。山上林木妙生，有“姊妹连根”、“兄弟相伴”、“夫妻并蒂”、“母子相依”等，令人浮想联翩。

弥陀宝塔是唐代建筑，是宝峰山上最早的建筑，宋代经过维修，现残存高约 7 米，实心，方型，二层楼阁式，磨砖砌筑，仿木斗拱。宋代维修时底部东西两侧镶有黑色琉璃浮雕，工艺十分精巧。

玉皇通明殿八卦合顶，工艺精巧，风格独特。千佛殿原有数千佛像，今尚存一千余尊。神态各异，栩栩如生。黄箬万神殿，建筑近 40 平方米，内有 30 余平方米的元代壁画，在黄土摸底的基础上直接沟墨上色，采用传统的工笔重彩画法，绘有水、陆、天三界众仙像一千余尊，神态各异，栩栩如生，运笔流畅，是一难得的万神壁图。

宝峰山虽为道观，但明清两朝供奉的神灵大不一样。明代供奉玉帝、八龙水母、王母、五岳圣母、河伯、土地万佛、观音；清代供奉玉帝、三教、王母、观音、关圣、圣母、灵官、龙王。

骨脊山 位于方山县与离石区交界处，海拔 2535 米，周长 10 公里，据《永宁州志》（康熙四十年，1701）载，“其名骨脊山者，以泰山在左，华山在右，常山为靠，嵩山为抱，衡山为朝，此山是隆居中，依然天地之脊骨焉”故名。传说大禹治水就是从骨脊山下开始的。山顶有汉代记载大禹治水的碑文《吕梁碑》，古就有俗语：“真武山虽高，在骨脊山的半腰。”骨脊山山峦起伏、绿草如茵、鲜花争妍，犹如初恋般的温馨与神秘，在不同的季节里都会用它那独有的魅力吸引着四面八方的游人去领略、去窥视。



骨脊山主峰

革命遗址

离东县委机关旧址 位于离石区信义镇千年里村内。坐北向南，东西长 24 米，南北宽 21 米，占地面积 504 平方米。

1940 年 9 月，为了加强对离石东部山区的领导，中共晋西区党委决定以离石东山地区至方山、峪口、鸦儿崖等地划建离东县，成立中共离东工委，工委书记王亦明，组织委员冯国安，宣传委员卜立功，工委机关驻千年里，将原离石五区阳坡一带改为一区，千年里一带为二区，鸦儿崖一带为三区，共下辖 3 个中共区委。1941 年 11 月，晋绥四地委决定，



离东县委机关旧址

将中共离东工委改建为中共离东县委，由田秉刚任县委书记兼宣传部长，王亦明任县委副书记兼组织部长，工委、县委先后隶属于中共晋西四地委、中共晋绥八地委、中共晋绥三地委领导。期间，根据中共中央政治局“九·一指示”，离东实行了党的一元化领导，党、政、军、群各系统在县委的统一领导下，动员和组织广大群众积极献金、献粮、做军鞋，青壮年踊跃报名

参军，建立抗日游击大队，开展了反“扫荡”、反“蚕食”、“挤敌人”的斗争，逐步扩大了抗日根据地。截至 1945 年 8 月，离东县军民先后拔掉除离石城外的所有日伪据点，离东广大农村获得了解放。至 1946 年 1 月，当时的离东县委、县委宣传部、13 团团部等单位，在此领导指挥离石东部地区的抗日战争和解放战争。1945 年 9 月 9 日，离东县游击大队等地方武装配合八路军一二〇师三五八旅解放了离石城。1946 年 1 月，根据上级指示，撤销中共离东县委，所辖一区、二区、三区三个中共区委划归中共离石县委领导，离东县党政机关随离石县委进驻离石城。

严村烈士楼 位于信义镇严村，原为关帝楼，1948 年 6 月 1 日改建为烈士楼。该烈士楼是严村村民委员会为纪念在抗日战争中牺牲的王老虎、张英贤等二十一位烈士而建。2000 年，因堆放柴草，不慎起火将烈士楼部分烧毁，同年 7 月，严村村委会开始翻修，现已修缮一新。

烈士楼内有青石质碑两通，一通为战斗英雄王老虎纪念碑，碑上刻着：“战斗英雄王

老虎是信义雷家山村人，于民国 36 年（1947 年）在陕西榆林与日军作战中英勇牺牲。王老虎在每次战斗中都表现的机智勇敢，在北廓村战斗中，王老虎他们以一个排抵挡敌人两个排的兵力，子弹打完了，他拿起掷弹筒往墙上一碰就直接扔到敌军群里；在王峁战斗中，三枪毙敌三名，连住投了七十余颗手榴弹。在榆林的三岔湾战斗中，王老虎率先冲入敌人的



严村烈士楼正面

的工事中，敌人被打垮了，王老虎同志却壮烈牺牲了。王老虎同志可歌可泣的英勇事迹，将永远印在人民心里。特建碑以留永念！”

另一通是张英贤、郭三大、王铁孩、王丑家、李春贵、贺东喜、高海旺等 20 名烈士的纪念碑，他们都是在与日军作战的战场上或在信义归化村敌据点的战斗中牺牲的。其中张英贤 1938 年春参加八路军，牺牲时是暂一师三十六团排长，在每次战斗中表现都很英勇。1940 年春，他在岢岚大咀与日军战斗中壮烈牺牲。

归化烈士楼 位于离石区信义镇归化村内，坐北向南，东西长 11.5 米，南北宽 12 米，占地面积 138 平方米。烈士楼是为纪念日军入侵以后在归化村及前线为革命牺牲的本村 41 位烈士而设。他们之中有八路军战士，刚入伍的新兵，参加离东游击大队的游击队员和参加离石县游击大队三支队的游击队员，以及政民干部，民兵，战斗员和群众。

该楼始建年代不详，1952 年改为烈士楼。烈士楼筑于高 2 米的石砌台基上，面宽一间，进深四椽，单檐悬山顶，灰瓦屋面，五檩前后廊梁架。楼内设烈士纪念碑 1 通，青石质圆首，有方形碑座，碑高 1.6 米，宽 0.56 米，厚 0.15 米。额题“永垂不朽”，首题为离石县第五区归化行政村革命牺牲纪念碑，碑文共 16 行，行满 40 字，1952 年 8 月 1 日立石。碑记载，战斗员李三东、王来柱、白保年、杨海林、崔保保等 10 人，政民干部陈有贵、崔光珍、冯贵有，民兵郭根旺、刘志亮，勤报员杨秋生等 16 人，群众李仲才、张万龙、梁汝金、吴应珍、李兆林、冯牛禄、于万山等 15 人，共计 41 人。

归化村全体群众为永远纪念在抗日战争中牺牲的这 41 位烈士，于 1952 年 8 月 1 日立此碑。

信义烈士楼 位于离石区信义镇信义村西头，坐北向南，东西长 4 米，南北宽 5 米，占地面积 20 平方米。创建于清乾隆丙戌年五月，原为五道庙，1952 年改为烈士楼。

信义烈士楼是信义行政村全体群众为在抗日战争中英勇牺牲的高丑不浪、李完儿、张侯来、李完喜、高兆大、刘全才、鲁奴则、高蛇年八位烈士于 1952 年 8 月 1 日建立的。楼



信义烈士楼

内正面左上角有五个红五星，正中间书“永垂不朽”，前有青石质圆首碑1通，青石方形碑座。该碑1952年8月1日建立，题记为“离石县信义行政村革命烈士碑记”。该烈士楼为红石台基，面宽一间，进深三椽，单檐硬山顶，灰瓦屋面，四檩前出廊梁架。据纪念碑记载：“我行政村李完儿等八位革命烈士是为保卫我们的伟大祖国和亲爱的家乡而光荣牺牲的。他们积

极地参加了人民解放军和游击队，为祖国为人民东征西战，在对敌斗争中，英勇顽强，为了被压迫人民的解放，流尽最后一滴鲜血，最后为了人民的革命事业而光荣殉国，换来了今天的幸福生活。这种全心全意为人民服务的革命精神将永远留在我们心中，烈士们永垂不朽！”其中高丑不浪是信义砖窑沟人，李完儿、张侯来、李完喜是信义村人，高兆大、刘全才、鲁奴则、高蛇年是信义回龙塔人。

高丑不浪、李完儿、张侯来、李完喜四位烈士是在参加八路军后与日军作战中英勇牺牲的。高兆大、刘全才、鲁奴则是在参加游击队后在孝义与日军作战中英勇牺牲的。高蛇年作为八路军的情报员被日军抓捕后不屈不挠被日军残酷杀害了。

“六六学校”旧址 1966年5月7日，毛泽东给林彪写了一封信。在这封后来被称为《五七指示》的信中，毛泽东要求全国各行业都要办成“一个大学校”，这个大学校“学政治、学军事、学文化，又能从事农副业生产，又能办一些中小工厂”，同年，国家外交部在此办了五七干校，此干校也称“六六学校”，位于离石区信义镇归化村塔则沟自然村内，座落在小东川宝峰山脚下。



“六六学校”旧址

这是一所特殊的学校，学校实行封闭管理，有几百名学员，当时都是外交部的干部，在这些干部中出了30多位大使级外交官。后来的外交部部长钱其琛、唐家璇，副部长徐敦信、张德广、杨福昌、吴建明也来此学习过，时任外交部副部长的罗贵波曾来此视察。学校建有南北向建筑两座，东南角为大门。两座建筑结构相同，北边为8孔砖券窑洞，南边为1间卷

棚硬山顶建筑。大门为铁门，东西耳房各1间，东西耳房山墙上书“统一领导，分散经营，全党一定要重视农业”语录，并有毛泽东题字及毛泽东军装头像。

在“六六学校”，学员除学习外，还从事养殖、种植等生产活动。“文化大革命”后期，随着外交工作的恢复和扩展，“六六学校”学员陆续被派去国外，后学校移交地方成为五七干校，后移交给吕梁地委党校。

人 物

人 物 传

薛满泰（1911—1988） 小神头村人。7岁时随父逃荒来此落户，以扛长工、做佃户、开荒种地为生，抗日战争中，当了民兵，为八路军、游击队传送情报。

1942年，他积极响应党的“组织起来，开展大生产运动”的号召，带领本村5户贫农，办起了“劳武结合”的变工组，一面坚持对敌斗争，一面变工互助生产。

1946年，满泰加入中国共产党，先后任本村党支部副书记、书记、农业社社长等职。在他的带动下，到1951年全村办起了8个互助组。1952年办起了离石县第一个农业生产合作社。由于他领导有方，连年增产，曾出席了省、地、县召开的劳动模范代表会议和社会主义建设积极分子大会，被两次授予山西省农业生产劳动模范，3次授予兴县专区和离石县农业劳动模范称号。

合作化以后，薛满泰改进经营管理，讲求科学技术，重视选用人才，坚持民主办社，积极推行“三包一奖四固定”、“劳动定额管理”、“死分活评”的办法，获得增产增收，壮大了集体经济，改善了社员生活，赢得了社员们的拥护和爱戴。

1959年以后，他因年老体弱，逐渐从领导岗位上退了下来，先担任大队的生产队长，后办集体猪厂，养猪50头。1965年他又和两户社员一起去距村5公里的神尾沟为集体牧牛30头。日夜操劳，从不计较个人报酬。

十一届三中全会以来，他坚决拥护党的富民政策，古稀之年焕发了革命青春，重返神尾沟治理沟坡，发展畜牧业，一干又是近10个春秋。

王吉山（1914—1990） 崖窑湾村人，曾担任过本村、马寨、新山湾的民兵中队长。1942年参加工作，同年加入中国共产党。1948年带领本村民兵支前参加了晋中战役。1949年，信义供销社成立，他被任命为主任。1950年，小神头成立信用社，他调任该社主任，直到1980年离休，担任基层信用社主任长达30年之久。

新中国成立初期，小神头乡有 40 个自然村，人口居住分散，交通不便，农民思想封建保守，对新生事物不甚了解，对信用社的组建更是冷言讥讽，一些富裕户企图利用高利贷等经济手段继续掌握农村经济命脉。王吉山面对这些困难，迎难而上，带领几名社员，每天翻山越岭，走村入户，深入农户家中，向老百姓宣传建社的好处，发动了 557 户群众入股，占全乡户数的 60%。每股小米 32 斤，折款 2.5 元，共集股金 1390.5 元。信用社就靠这些资金，再加上国家银行拨放的贫农合作基金贷款，积极支持小神头村干部薛满泰试办农业合作社，为解决初级社购买生产资料方面提供了资金，在吸引广大农民走集体化道路上做出贡献。

为了逐步改变山区的面貌，王吉山采取了全面规划，重点支援，分期分批逐步扶植的办法，帮助群众发展生产。小神头乡西山湾村，过去只靠单一的种植业生活，群众生活十分困苦。1951 年开始，信用社对该村发放了 2500 元生产贷款，帮助社员购买了牛、羊、猪等牲畜，支持该村发展畜牧业。到 1952 年，该村收入达 6341 元，全村 31 户贷款户不仅还清全部旧贷，而且有 29 户社员存款 1087 元。社员高兴地说：“西山湾过去是恹惶湾，如今不愁吃和穿，变成了新山湾。”王吉山以此为典型，在小神头全乡推广以养畜为主的“八养、五抓”发展思路，仅 1959 年就通过信贷支持集体和个人发展种养业，全乡农民副业增收 8.15 万元，户均增收 61.2 元，社员户均存款 68 元。全乡社员存款由 1951 年的 1765 元增加到 1959 年的 41329 元，增长 22 倍。

由于王吉山在金融战线上的突出表现，他于 1959 年出席了全国工业交通财贸方面和社会主义建设先进集体生产者群英大会，1963 年 3 月出席了全国农村金融工作会议，受到了毛泽东、刘少奇、邓小平、彭真等党和国家领导人的亲切接见，同时还多次受到省、地、县金融系统的表彰和奖励。

安石（1914—1992） 王村人，1914 年出生，1933 年，离石中学毕业后在本村当教师，1937 年参加了牺盟会，在小神头村任村长，积极开展抗日救国活动。1939，参加秋林会议，发起了“上书”活动，起草了文稿，强烈要求阎锡山积极抗日，后在离东县抗日民主政府担任财务科长、贸易局长等职。1942 年，日军去王村抓捕他时，将他的弟弟杀害。1952 年，安石担任离石县首位民主副县长。在他的领导下，用三年时间修通了柳林至成家庄、聚财塔至孟门、大武到坪头、阳圪台到关帝山的四条公路。三年困难时期，他与群众一起克服困难，不搞特殊化，留下极好的口碑。1981 年，当选为离石县人大常委会委员会副主任。1984 年离休，1992 年与世长辞。

肖岗（1920—1992） 原名安炳光，曾用名安翔，王村人，出生于农民家庭，自幼聪明好学，才智过人。1936 年高小毕业后当小学教师，同年参加牺盟会，后考入山西省国民军官教导团学习。1937 年 4 月参加革命工作。“七·七”事变后参加山西省青年抗战决死队，先后在祁县、离石、汾阳等地开展抗日救亡群众运动，出色地完成了党交给自己的各

项任务。1939年12月“晋西事变”后，他由决死队留在地方工作，1942年加入中国共产党，历任离东县五区抗日自卫队大队长、二区抗联会主任、青联主席等职。

1950年，肖岗被提拔为离石县委宣传部副部长，1952年提为县委宣传部长、县委常委直至1954年。这期间他十分注重干部的学习，在干部中开展了加强生活管理、文化理论整纪活动，并以身作则，言传身教，使广大干部的整体素质有了明显提高，为离石各项工作的出色完成奠定了良好的组织基础。1959年7月任晋中专署农建局常务副局长，1960年春任晋中专署农业局局长。期间他积极推广农业生产技术，深入基层调查研究，实行了“分区分类指导农业生产”。1964年春，在全省进行农业生产规划，肖岗负责盐碱下湿地区的代表贾家庄村规划。在规划中落实基础数字时发现实际情况和上报数字有出入，如：耕地面积上报4080亩，实际近5000亩，栽树上报6万株，实际1.6万株(亲自组织一株一株数过)，将上报的900亩土地规划为林地、坝地，逐年扩大盐碱地改造，使这些土地合法化。亩产由上报的610斤变为500余斤，将情况向地委作了汇报。

1965年9月，全国农业学大寨运动进入高潮，省委根据昔阳县的特殊情况，重新组建了昔阳的领导班子，肖岗被任命为昔阳县委副书记，具体负责帮助大寨工作。这期间大寨工作的主要材料均由他亲自起草。

1966年8月文化大革命开始，10月昔阳县委被夺权，肖岗受到了迫害，双臂致残。

1972年，党组织为他平反，恢复了工作，他没有因运动中遭受的挫折而气馁，更加精神焕发，废寝忘食，勤奋工作。在他的带领下先后建起了昔阳县拖拉机厂、铁厂、水泥厂等大中型企业，为昔阳经济的发展，奠定了良好的基础。正当肖岗以满腔热情忘我工作时，因操劳过度，积劳成疾，身患脑血栓。在病床上他仍念念不忘党的事业，关心企业建设，常常召集有关同志在家研究工作，直至大脑失去记忆。1992年11月9日，病魔夺去了他的生命。

肖岗一身清正廉洁，刚直不阿，坚持原则，实事求是，助人为乐，表现了一个共产党员的崇高气节。

李秉良（1925—2013） 祖籍陕西米脂阳家沟村，1940年，他随同乡为中央首长打窑洞和防空洞八年。1948年，李秉良随革命队伍东渡黄河来到晋西北。1949年，他投奔家叔来到离石阳坡，落户到塋则塋村。1953年，他光荣地加入了中国共产党。1955年，他被任命为村党支部书记，他把村名改为“东红村”。

东红沟壑纵横，水土流失严重，粮食生产基础十分薄弱。李秉良率先在新划定的东红村（包括东红、阳坡、木瓜崖三个自然村）与群众一道展开了筑坝造田基本建设。村里组建了水保队，农闲时全村男女劳力一齐上工。工地上红旗招展，肩挑车推，人来人往，战天斗地的劳动场面颇为壮观。为了抢时间，每天群众把饭送到工地，为了完进度，他们从三冬一直干到第二年春暖。到1967年，经全村140多名劳力奋战四个年头的第一条人工坝

完工了，省水土保持研究所领导看到这座数百万方的人工大坝赞不绝口，作为样板工程在全省推广。与之同时，他们在每道山梁上平整土地，修筑梯田，把跑水跑肥跑土的“三跑田”，逐步变成了稳产高产的海绵田。同时又在每道沟壑间与山头植树造林，东红大队的农业生产条件得以全面改善，东红人创造的业绩引起了各方的关注，于是周边县乡村三级干部分批来东红观摩取经，全县掀起了学东红大搞农田基本建设高潮。

1968年到1975年农业学大寨期间，东红村坝地增加80余亩，修梯田806亩，造林400多亩，为农业丰收奠定了扎实的基础。这七年里，东红大队粮食产量逐年攀升，屡创新高，1975年最高纪录达28万公斤。这一年全村410口人人均产粮近700公斤，从此东红村集体每年上缴国家征购粮保持10万公斤，人均250公斤，除种子、牲口用粮等贮存8万公斤外，年人均粮食200—250公斤。按照劳力出勤计工分配制度，1975年底，每工分红1.20元，这个分配水平可以与当时水地占主要耕地的城关公社凤山底村和王家沟公社王家沟村相媲美。当年，县委奖励该村两匹膘肥体壮的骡马，六辆平车。一段时期内，东红村和李秉良受到省、地、县的多次表彰奖励，1968年，李秉良被晋中地委授予“学习毛泽东著作模范个人”。1968年、1970年东红大队两次被省委、省政府评为“水土保持先进集体”。1970年，李秉良还在全省水土保持会议上作了经验交流发言。

1976年10月，李秉良任县委常委，同时兼任离石县贫协办副主任，10月担任阳坡公社党委书记，同时继续兼任东红村党支部书记。李秉良为推进阳坡经济社会全面发展呕心沥血付出了更多的艰辛，继续大搞农田基本建设，到1978年全公社新打土坝8条，培育经济林2万余亩，仅发展核桃树1.6万亩，全公社八个大队先后建成引水工程，七个自然村的群众用上了自来水，干部群众一起修通了阳坡至信义公路5公里，修通阳坡至高家庄乡村公路7公里，使全公社通车里程达到近30华里，结束了阳坡人外出走河滩，全境没公路的历史。

为了壮大集体经济，李秉良动员群众自己采掘建成了石棉矿厂，1975年投产，产值超万元。之后，数年发展和扩大生产，石棉矿成了全公社的重要经济来源。1975—1987年，每年实现纯利润4~5万元，除工人工资和扩大生产费用等支出外，阳坡公社集体收益1~2万元，李秉良便把这部分资金集中投放在发展教育卫生文化事业上来。在向县财政征得部分建设资金后，公社集体投资8000元在阳坡村西修建了一所有34间师生宿舍、6间教室的阳坡中学，之后投资4000元修建了公社医院，为活跃群众文化生活，在学校、医院全部竣工后便动工修建戏台。

李秉良带领群众战天斗地创造了一个又一个辉煌的业绩而没有居功自傲，也没有因为个人得失淡忘了党的崇高信念。1982年离石县委落实干部年轻化、知识化政策精神，李秉良主动向组织提出从阳坡乡党委书记位子上退下来，1985年以工人身份退休，定级工资40元人民币。1991年工资改革，只涨6元工资，1996年县委决定给予李秉良正科级待遇，

工资才由 46 元调整到 191.8 元，直至 2013 年春他去世时，每月退休工资仅为 1795 元。李秉良就是这样一位为党真诚工作，为群众谋福祉，不计较个人待遇与得失，人格高尚的好党员。

人物简介

牛 平 1944 年出生，阳坡人，西南政法学院法律系毕业，1973 年 10 月加入中国共产党。1964 年至 1968 年，在西南政法学院法律系学习；1968 年 7 月参加工作；1968 年至 1972 年，任四川省巫山县公安局干事；1972 年至 1979 年，任四川省灌县公安局副股长、副局长；1979 年至 1981 年，任西藏自治区边坝县检察院副检察长；1981 年至 1983 年，任四川省灌县公安局副局长；1983 年至 1984 年，任四川省灌县县委副书记、县长；1984 年至 1993 年，任四川省公安厅副厅长（1992 年 12 月任厅党委副书记）；1993 年至 1993 年 4 月，任四川省公安厅厅长、党委书记；1993 年月至 1997 年 1 月，任四川省委常委、政法委书记、省公安厅厅长；1997 年 1 月至 2006 年，任国家安全部副部长（1997.1—2009.1，兼任中国法学会副会长、研究员），是第十届全国政协委员。

附 1：烈士英名录

- 郭荣富** 1915 年生，归化村人，战士，1939 年在交城战斗中牺牲。
- 王光明** 1915 年生，丰义村人，暂 1 师 36 团 3 营 8 连班长，1939 年岢岚县作战中牺牲。
- 李白狗** 1923 年生，王家庄村人，战士，1940 年在本县薛公沟被日军杀害。
- 张英贤** 1913 年生，严村人，暂 1 师排长，1940 年在五寨战斗中牺牲。
- 车耀云** 1916 年生，王村人，战士，1940 年在本县吴家庄村战斗中牺牲，
- 吴道生** 1910 年生，秦家崖村人，战士，1941 年在五寨战斗中牺牲。
- 冯贵有** 1921 年生，邢家庄村人，离东县游击队班长，1941 年在汾阳县战斗中牺牲。
- 袁贵贵** 1912 年生，严村人，战士，1941 年在神池县战斗中牺牲。
- 于三将** 1916 年生，德岗村人，战士，1941 年在神池县作战中牺牲。
- 刘栓马** 1919 年生，贾梧村人，战士，1941 年在交城县战斗中牺牲。
- 张景兰** 1922 年生，贾梧村人，共产党员，战士，1942 年在本县吴嘴上村遭日军包围牺牲。
- 袁成生** 1916 年生，永红村人，战士，1942 年在本县小神头被日军抓捕，牺牲于北京。

贺东喜 1920年生，王村人，战士，1942年在本县信义镇侦察敌情时被敌在高家沟村杀害。

李其拴 1909年生，严村人，战士，1942年在神池县战斗中牺牲。

王五则 1917年生，永红村人，战士，1942年在神池县战斗中牺牲。

崔旺海 生年不详，崖窑湾村人，离东县游击队指导员，1942年在本县红眼川战斗中牺牲。

陈贵有 1913年生，尹家庄村人，离东县公安排长，1942年在本县南梁上战斗中牺牲。

范守信 1924年生，千年里村人，战士，1942年11月在方山县高家沟被日军杀害。

王学金 1914年生，牛家岭村人，独4旅13团班长，1943年在方山县杜家庄战斗中牺牲。

刘四儿 1919年生，麻塌沟村人，战士，1943年在本县北遮沟村与日军作战牺牲。

杨海林 1911年生，归化村人，战士，1943年在方山县石门塆村战斗中牺牲。

王铁孩 1918年生，严村人，战士，1943年在本县高家庄被日军杀害。

高蛇年 1918年生，回龙塔村人，战士，1944年在本村被日军杀害。

李春贵 1925年生，严村人，战士，1944年秋在本县德岗村放哨时被日军杀害。

白吉林 1926年生，严村人，战士，1944年在本县作战中牺牲。

张来富 1914年生，阳石村人，战士，1944年在本县刘家圪塔村战斗中牺牲。

任玉山 1921年生，严村人，战士，1944年9月在本县砖窑沟侦察时被日军杀害。

任德奎 1920年生，小神头村人，共产党员，战士，1944年在临县与日军作战中牺牲。

王探保 1919年生，归化村人，离石县游击队班长，1944年在本县王村被日军杀害。

杨秋生 生年不详，邢家庄村人，离石县武工队情报组长，1944年在本县信义被日军杀害。

王保则 生年不详，新三湾村人，战士，1944年在本县阳坡村被日军包围后牺牲。

牛炳才 1924年生，桑树沟村人，战士，1944年在本县阳坡村被日军杀害。

赵文厚 1902年生，小神头村人，战士，1944年在侦察敌情时在本县城被日军杀害。

李根大 1921年生，小神头村人，共产党员，民兵，1944年在送信时被日军杀害于县城。

吴家旺 1911年生，杜家山村人，战士，1944年在本县阳坡村遭日军包围后牺牲。

王庭仁 1911年生，杜家山村人，民兵分队长，1944年在县七里滩被日军包围后牺牲。

张达达 1922年生，郝家圪垛村人，战士，1945年在本县阳坡被日军杀害。

成长春 1915年生，崖窑湾村人，战士，1945年在本县小神头执行送信任务中被敌杀害。

刘春年 1921年生，小神头村人，战士，1945年在本村被日军杀害。

李三东 1916年生，麻虎沟村人，战士，1945年在本县塔则上村被日军捕杀。

阴能年 生年不详，小神头村人，独4旅13团班长，1945年在中阳作战中牺牲。

李通顺 1923年生，严村人，排长，1945年在绥远作战中牺牲。

郑完生 1926年生，德岗村人，离东县基干队班长，1945年在本县王村被日军杀害。

高润生 1919年生，张家坡人，战士，1945年在本县阳坡村被日军杀害。

- 张贵保** 1924年生，信义村人，战士，独4旅13团排长，1946年4月在汾阳县城战斗中牺牲。
- 吴根蛇** 1923年生，阳石村人，独4旅13团班长，1946年在孝义作战中牺牲。
- 高子龙** 1916年生，砖窑沟村人，独4旅13团班长，1946年在孝义作战中牺牲。
- 任天财** 1922年生，张家坡村人，独4旅13团班长，1946年在中阳战斗中牺牲。
- 王根臭** 1920年生，张家坡村人，战士，1946年在中阳沙则塬战斗中牺牲。
- 高兆大** 1917年生，回龙塔村人，战士，1946年在孝义战斗中牺牲。
- 鲁风岐** 1919年生，回龙塔村人，独4旅13团班长，1946年在孝义作战中牺牲。
- 吴振虎** 生年不详，阳石村人，战士，1946年在隰县城战斗中牺牲。
- 郑文亮** 1912年生，归化村人，独4旅13团班长，1946年在汾阳战斗中牺牲。
- 渠志忠** 1925年生，吴家庄村人，独4旅13团1排排长，1946年在中阳县战斗中牺牲。
- 张侯东** 1921年生，岔上村人，独4旅13团班长，1946年在忻县作战中牺牲。
- 张秀山** 1923年生，岔上村人，战士，1946年在中阳战斗中牺牲。
- 吴子清** 1924年生，杜家庄村人，战士，1946年在汾阳仁岩村被阎军杀害。
- 王老虎** 生年不详，雷家山村人，独4旅3团班长，1946年在本县桑湾作战中牺牲。
- 李立山** 1923年生，岔口村人，战士，1947年在陕西韩城县战斗中牺牲。
- 范保元** 1919年生，吴家庄村人，独4旅13团副营长，1947年在陕西榆林县剿匪中牺牲。
- 高朱亮** 1923年生，严村人，战士，1947年9月在陕西韩城县战斗中牺牲。
- 梁毛家** 1923年生，永红村人，战士，1947年在陕西榆林县战斗中牺牲。
- 李完儿** 1930年生，信义村人，战士，1947年在内蒙丰县战斗中牺牲。
- 高银大** 1921年生，永红村人，战士，1947年4月22日在陕北战斗中牺牲。
- 乔炳牛** 1923年生，德岗村人，战士，1947年牺牲。
- 高海旺** 1929年生，永红村人，独4旅13团3营班长，1947年在文水战斗中负伤牺牲。
- 刘银青** 1925年生，回龙塔村人，358旅排长，1947年在内蒙卓支山战斗中牺牲。
- 贺炳英** 1928年生，王家沟村人，独4旅13团排长，1948年在兰州作战中牺牲。
- 刘福喜** 1923年生，王村人，独4旅10团2营7连连长，1948年10月12日在陕北大荔县战斗中牺牲。
- 乔鸿英** 1925年生，背石村人，独4旅13团3营2连连长，1948年在永和县战斗中牺牲。
- 吴春生** 1920年生，王村人，2军4师10团侦察排班长，1948年在陕西大荔县作战中牺牲。
- 岳高其** 1926年生，背石村人，独4旅13团班长，1948年在陕西宜川县瓦子街战斗中牺牲。
- 王吉拴** 1927年生，王村人，战士，1948年在陕西澄城县冯粟区壶荆山战斗中牺牲。
- 温安心** 1921年生，袁家山村人，战士，1948年在陕北作战中牺牲。

乔德保 1925年生，严村人，战士，1948年在陕北战斗中牺牲。

吴学明 1923年生，归化村人，9分区司令部炊事班长，1948年5月20日在汾西县吴家岭战斗中牺牲。

马三保 1923年生，新井里村人，10旅班长，1948年在太原作战中牺牲。

白保年 1929年生，下马寨村人，战士，1949年在甘肃行军途中因饮水断绝而牺牲。

高侯久 1930年生，德岗村人，战士，1949年在青海大通县泉方口村战斗中牺牲。

李永魁 1931年生，信义村人，战士，1949年在陕西幡龙镇战斗中牺牲。

诉海茂 1928年生，阳石村人，1军1师侦察连连长，1952年4月15日在朝鲜战斗中牺牲。

附2：撤并乡镇简介

小神头乡

小神头乡位于离石市区东北35公里处的小东川上游。小东川河发源于该乡北部，有五里铺到卧虎塔县乡公路从境内通过。东依云顶山与文水县苍耳会乡交界，南依宝峰山、天清山与吴城镇为邻，西与信义镇、阳坡乡接壤，北与方山县下昔乡毗连，总面积209.70平方公里，有耕地16410亩，1990年总人口4486人。1953年6月建立小神头乡，1959年6月建立小神头人民公社，1984年5月改建小神头乡。辖12个村民委员会，31个自然村，乡人民政府驻小神头村，故名小神头乡。这里群山环抱，地广人稀，居住分散，因靠近深山密林，飞禽走兽出没无常，野生植物名目繁多，过去曾是逃荒避难的好地方。

该乡地处小东川河畔，小东川河在东山地区发源后由东北向西南纵观全境。境内东、北、南为高山森林区，有骨脊山、云顶山、宝峰山等高山，有丰富的森林资源和野生动物，适宜采集药材、蘑菇等山货，放养牛、马、猪、羊等大型牲口。中部为小东川河谷地带，为主要农业种植区，也是居民集中区。其气候特征是春旱秋涝，属高寒湿润区，年平均降水量在550毫米以上，年平均气温为6~8℃，无霜期130天。农作物主要种植莜麦、马铃薯、谷子等。经济以农业为主，没有工矿企业。境内有中学1所，小学196所，卫生院1所。

小神头乡（小神头人民公社）党委领导机构 新中国成立以来，小神头乡经历了小神头乡、小神头人民公社时期。期间，分别建立了小神头乡党委（支部、总支）、人民政府（人民委员会），人民公社党委、管理委员会，人民公社革命委员会、革委会党的核心小组，乡党委、人民政府等领导机构，1988年又建立乡人大领导机构，领导当地人民开展了各项建设工作。中共小神头乡党委（支部、总支）期间（20世纪50年代），历任书记4人，为车逢庭、赵群

祥、雷步选（曾任第一书记）、李福鸿。中共小神头人民公社委员会（革委会党的核心小组）期间，历任书记（组长）7人，依次为雷步选、葛致昌（两次任职）、张吉林、贺恩耀、刘培智、刘树旺、张松青（未到职）、宋安生。中共小神头乡委员会（20世纪1984年开始）到2001年撤并，历任书记5人，依次为宋安生、毛俊虎、薛建明、王怀清、郭耀海。

小神头乡人大领导机构 小神头乡人大主席团成立至2001年间，历任人大主席（组长）3人，依次为王治民、薛继元、任雪华。

小神头乡（小神头人民公社）政府领导机构 小神头乡人民政府期间（20世纪50年代），历任乡长3人，依次为李福鸿、孙树林、白义功。小神头人民公社管委会（革委会）期间，历任主任9人，依次为葛致昌、刘玉龙、张吉林、崔年生、贺恩耀、李炳寅、葛治昌、赵汉章、付少瑜。小神头乡人民政府（20世纪1984年起）到2001年撤并，历任乡长8人，依次为付少瑜、牛俊敏、冯晋平、王怀清、郭耀海、乔树林、薛继元、李元科。

阳坡乡

阳坡乡位于县境东北部，距县城（绕小东川）20公里。介于东经111°17'北纬37°35'。东靠小神头乡，北与方山县交界，西邻王家沟乡，南为信义镇，面积112.78平方公里，人口3622人（1990），有耕地16345亩。1955年2月设阳坡乡，1956年2月予以撤销，原境域属信义乡和信义人民公社；1961年6月建阳坡人民公社，1984年5月改建为乡，2001年并入信义镇。期间，辖8个村民委员会，有44个自然村，乡人民政府驻阳坡村，故名。阳坡乡境东北为高山森林区，西北为土石山区，西南低洼，为阳坡盆地，属黄土丘陵区，是主要农业种植区，作物有谷子、玉米、高粱、马铃薯、豆类、油料作物等；有乡级公路从阳坡沟可通小东川。境内气候干旱多风，年平均降水量450毫米，年平均气温8℃，无霜期130天，为全县的农林牧区。当时，阳坡乡有中学1所，小学22所，卫生院1所。

阳坡乡（阳坡人民公社）党委领导机构 新中国成立以来，阳坡乡经历了阳坡乡、阳坡人民公社时期。期间，分别建立了阳坡乡党支部、人民政府，人民公社党委、管理委员会，人民公社革命委员会、革委会党的核心小组，乡党委、人民政府等领导机构，1988年又建立乡人大领导机构，领导当地人民开展了各项建设工作。中共阳坡乡党支部期间（20世纪50年代），历任书记1人，为温常花。中共阳坡人民公社委员会（革委会党的核心小组）期间，历任书记8人，依次为阎定九、李焕英、贺宝珍、阎俊生、康丕廉、郝培芝、李秉良、崔茹亮。中共阳坡乡委员会（1984年开始）到2001年撤并，历任书记6人，依次为薛培荣、付少瑜、杨月平、王有铭、王根田（女）、牛建新。

阳坡乡人大领导机构 阳坡乡人大主席团成立至2001年间，历任人大主席（组长）2人，依次为贺薛林、樊前生。

阳坡乡（阳坡人民公社）政府领导机构 阳坡乡人民政府期间（20世纪50年代），历任乡长1人，为宋帮富。阳坡人民公社管委会（革命委员会）期间，历任主任10人，依次为阎俊

生（曾两次任职）、阎书芳、贺保珍、刘培智、康丕廉、郝培芝、郭锦义、张华、崔汝亮、高建光。阳坡乡人民政府（1984年起）到2001年撤并，历任乡长7人，依次为高建光（曾两次任职）、杨月平、王有铭、苏杰拴、王根田（女）、李葆青、李保平。

非会员水印

三、



枣林乡 2013 年行政区划图

概 况

枣林乡位于离石西部山区，山高沟深，土地支离破碎，水土流失严重，人畜吃水大部分靠旱井解决。全乡农业生产条件恶劣，农作物广种薄收。但建材资源富足，公路运输便捷。近十余年，境域内各类企业众多，尤以洗煤业和水泥、石料等建材业发展较快，当地农民的生活有了很大改善。同时，全乡经济发展不平衡和环境制约经济发展等现实问题亟待解决。

地理位置 枣林乡位于山西省吕梁市离石区西部，素有离石的“西大门”之称，介于北纬 $37^{\circ}31'48''$ — $37^{\circ}38'55''$ ，东经 $110^{\circ}56'11''$ — $111^{\circ}05'49''$ 。东与凤山、城北、西属巴街道交界，南与交口街道相连，西与柳林县毗邻，北与坪头乡、临县接壤，辖区东西最大距离 14 公里，南北最大距离 12 公里，总面积 98 平方公里，耕地面积 32323 亩，林草覆盖率为 7.2%。枣林乡人民政府驻枣林村，以乡镇驻地为中心，距离城区 7 公里，距离国道、省道 7.2 公里，距离汽车站 9 公里，距离火车站 18 公里，距离飞机场 40 公里。

名称来历 枣林乡位于山西省吕梁市离石区西部，清代以前属永宁州，民国期间属于离石县，1958 年建立枣林乡人民公社，1984 年改建为乡，2001 年与结绳塆乡合并成立新的枣林乡。枣林乡因乡机关驻地位于枣林村而得名。

地形地貌 境内山峰交错，主要地貌为黄土丘陵沟壑和部分土石山区，平均海拔为 1241 米，最高点为王老婆山峰，海拔 1509 米，最低点庙塆自然村，海拔 973 米。境内王老婆山纵贯南北，东部梁峁起伏，沟壑纵横，枣林沟北部地区，号称九梁十八峁，大多为山庄窝铺。西部落差明显，山坡陡峻，沟梁交替，水土流失严重，梁峁间村庄密布。

气候 属温带大陆性半干旱气候，冬冷夏热，干燥少雨，王老婆山西侧地形陡峭，为土石山区，气候十年九旱，人畜吃水困难。无霜期为 130 天—150 天，年降雨量为 450 毫米左右，年平均气温 9°C ， $\geq 10^{\circ}\text{C}$ 的有效积温为 2700°C — 3000°C 。湫水河流域无霜期长，有效积温多，昼夜温差大。东西部为丘陵沟壑区，气候温暖半干旱，无霜期为 150 天—170 天。年降雨量 500 毫米左右，年平均气温 10°C ， $\geq 10^{\circ}\text{C}$ 的有效积温为 3000°C — 3300°C 。

河流 以王老婆山为分水岭，以东为三川河流域（原枣林乡），以西为湫水河流域（原结绳塆乡）。境内中部的枣林沟为最大沟，从王老婆山向东直流城西，注入州河。沟深 17 公里，夏季降暴雨时，沟窄落差大，洪水十分凶猛。沿沟以前是磧口通往城区的晋商古道，现有扶贫公路，穿洞过王老婆山达柳林、临县。另有一沟从梁家岔向北通坪头乡，沿沟有县道店梁线。

资源物产 境内蕴藏着丰富的石材资源，主要有石英、石灰岩和花岗岩等。

建置沿革

清代以前属永宁州，民国期间属于离石县。新中国成立时，现枣林乡境域属离石县第九区。1953年6月，在现枣林乡区域内建立了十里村乡和梁家岔乡。1958年5月，十里村乡和梁家岔乡分别撤销，成立枣林乡。1958年11月，成立枣林林园人民公社，不久改为枣林人民公社。1971年4月到8月，枣林人民公社由移驻于柳林镇的离石县委管辖。1971年8月，离石县改称柳林县，离石郊区改称离石县后，枣林人民公社划归离石县委、县革命委员会管辖。

1984年，枣林人民公社改建为枣林乡。2001年，结绳塬乡并入枣林乡。至2011年末，枣林乡下辖贺家畔、马家塔、十里村、枣林村、陶家庄、山底沟、阎家崙、梁家岔、石桥、刘家舍科、龙尾崙、袁家坡底、柳树局、霍家塔、结绳塬、三山集、彩家庄、孙家崙、白家崙、场塬、任家山、椿树崙22个行政村，82个自然村。

党委、人大、政府、政协领导机构

新中国成立以来，枣林乡根据形势发展和机构演变设立了党委和政府领导机构。后又根据需要，于1988年设立乡人大联络组（后改设为人大主席团），2005年设政协工作联络组，逐步完善了乡级党委、人大、政府、政协组织领导机构。

枣林乡（枣林人民公社、枣林林园人民公社、梁家岔乡、十里村乡）党委（革命委员会核心小组、核心小组、总支委员会、支部委员会）领导机构 新中国成立后至1956年2月前，境内曾设置区乡建制，属中共第九区，下设中共十里村乡支部委员会。后又分设十里村乡、梁家岔村总支委员会。1958年5月，十里村乡、梁家岔党总支分别撤销，建立中共枣林乡委员会。从1958年5月至1958年10月，中共枣林乡委员会历任书记1人，为袁锦宏。

1958年11月，在“大跃进”运动中，中共枣林乡委员会改建为中共枣林林园人民公社委员会，不久又改称枣林人民公社委员会。“文化大革命”中，枣林人民公社党委被造反派非法夺权。1967年6月，建立中共枣林人民公社核心小组。1970年9月，枣林人民公社革命委员会成立后，中共枣林人民公社核心小组改称中共枣林人民公社革命委员会核心

小组。1971年4月，吕梁地区成立后，中共枣林人民公社革命委员会核心小组改称枣林人民公社党委，并先后隶属于中共离石郊区委员会和中共离石县委。从1958年11月至1984年4月，中共枣林林园人民公社委员会、中共枣林人民公社委员会、中共枣林人民公社核心小组、中共枣林人民公社革委会核心小组期间，历任书记（组长）9人，依次为李仲玉、李保恩、李振荣（曾两次任职）、刘茂权、王稳中、张建宇、李振耀、杨艳峰、李振林。

1984年5月，全县实行政社分开体制，枣林人民公社党委改称中共枣林乡党委。2001年1月，在离石市撤乡并镇中，结绳塆乡并入枣林乡。从1984年5月至2013年4月，中共枣林乡共召开了十次党的代表大会，选举产生10任乡党委书记。至2013年6月中共枣林乡委员会历任书记11人，依次为李振林、温玉泉、雒永利、贺建国、安继华、闫长有、李元科、任有大、李茂新、李建红（女）、李建国。

枣林乡人大领导机构 1988年4月，根据《中华人民共和国地方各级人大和地方人民政府组织法》，枣林乡设立了人大工作联络组，同年8月改为乡人大主席团。从1988年实行乡人民代表大会制度至2013年6月，枣林乡共召开了八届人民代表大会，选举产生乡人大主席团主席8人。期间，历任乡人大主席团（人大工作联络组组长）主席8人，依次为李振武、高金虎、张捻生、耿团翔、刘挨照、雒谭荣、吴原平、李建红（女）。

枣林乡（枣林人民公社、枣林林园人民公社、梁家岔乡、十里村乡）人民政府（管理委员会、革命委员会、人民委员会）领导机构 新中国成立后至1956年2月前，境域内曾设置区乡建制，属第九区。1956年2月，撤销区建制，境域内村落分属十里村乡和梁家岔乡管辖。1958年5月，十里村乡和梁家岔乡撤销，设立枣林乡人民委员会。从1958年5月至1958年10月，枣林乡人民委员会历任乡长1人，为袁锦宏。

1958年11月，在“大跃进”运动中，枣林乡人民委员会改建为枣林林园人民公社，不久改称枣林人民公社。1961年9月，又改称为枣林人民公社管理委员会，原公社社长亦改称主任。“文化大革命”中，枣林人民公社管委会被造反派非法夺权。1969年9月，枣林人民公社建立革命委员会。1971年4月，吕梁地区成立后，枣林人民公社革委会先后隶属于中共离石郊区委员会和离石郊区革命委员会、中共离石县委和离石县革命委员会。1981年10月，枣林人民公社革命委员会改称枣林人民公社管理委员会。从1958年11月至1984年5月人民公社改制前，枣林林园人民公社、枣林人民公社管委会、枣林人民公社革命委员会、枣林人民公社管理委员会期间，历任主任（社长）11人，依次为成旺山、刘保恩、袁锦宏、刘茂权、刘振杰、王稳中、张建宇、阎永奎、李如宝、杜保栋、雒明谦。

1984年5月，全县实行政社分开体制，枣林人民公社管理委员会改建为枣林乡人民政府。2001年1月，在离石市撤乡并镇中，结绳塆乡并入枣林乡。从1984年5月至2013年6月，枣林乡共召开了八次人民代表大会，选举产生乡长8人。期间，枣林乡人民政府历任乡长（代乡长）14人，依次为雒明谦、薛建明、王有铭、侯文龙、王怀彪、贺建国、安

继华、阎长有、李元科、居伟、李建红（女）、郭光辉、马小兵、张彩平（女）。

枣林乡政协工作机构 2005年4月，《中共中央关于加强人民政协工作的意见》出台后，建立了枣林乡政协工作联络组，为乡科级建制，到2011年5月因机构改革撤销。期间，政协工作联络组历任组长3人，依次为闫威则、吴原平、王丞。

工作机构

2012年，枣林乡乡政府共有工作人员56人，正式职工46人，其中正科级干部4人，副科级干部9人，临时职工10人。

党政综合办公室 综合负责日常事务。

社会事务办公室 负责教育、科技、文化、卫生、体育、民政优抚、社会救助、劳动保障、新型农村合作医疗等管理服务工作。

经济发展办公室 负责经济发展、经济管理、财政预决算、统计、安全生产、防火防汛防疫等公共安全、国土资源管理、生态环境保护等管理服务工作；搞好国民经济和社会发展的调查、统计工作；协调与经济发展相关工作。

计划生育服务站 负责贯彻落实有关人口和计划生育的方针政策 and 法律法规；人口和计划生育的行政管理服务工作；落实有关计划生育奖励扶助工作；对服务管理对象的控制服务工作；审查、核发有关计划生育相关证件；开展社会抚养费征收工作；依法查处违反计划生育法律法规行为；指导行政村开展计划生育工作；人口统计信息监测、分析、反馈、上报等工作。2012年，有工作人员3人。

农村综合便民服务中心 负责包括广电、农业、农机、水利、林业、畜牧等方面的工作。2012年，有工作人员22人。

卫生院 负责全乡的基本公共卫生服务、基本医疗服务和慢性病防治及计划免疫工作。2012年，有工作人员12人。

供电所 负责全乡供电线路的维护和电费收缴工作。2012年，有工作人员9人。

派出所 依法对本乡的社会治安进行管理，保障全乡人民群众的生产生活活动。2012年，有工作人员5人。

司法所 与综治办、信访办、矛盾调解办公室合署办公，负责接待群众来信来访，调解民间纠纷。2012年7月18日，吕梁市离石区机构编制委员会以离编字〔2012〕3号文件正式发文设立，属股级建制，为离石区司法局的派出机构，实行司法局和街道双重管理、以司法局为主的管理体制。2012年，有工作人员5人。

中心校 承担着枣林乡 22 个行政村、82 个自然村学生中小学阶段的教育。2012 年，有工作人员 79 人。

村落简介

2011 年末，辖区总人口 10792 人，其中常住人口 10236 人，另有流动人口 556 人。总人口中，男性 6151 人，占 57%；女性 4641 人，占 43%；14 岁以下 1817 人，占 17%；15-64 岁 7356 人，占 68%；65 岁以上 1619 人，占 15%。总人口中，全部为汉族，全年人口出生率 7.889‰，人口死亡率 6.49‰，人口自然增长率 1.48‰，人口密度为每平方公里 104 人。

枣林村 位于离石市区西 10 公里。该村地处一条枣树成林的山沟内，故名枣林村。1990 年，全村共有耕地 1710 亩、人口 563 人。2012 年，全村共有耕地 2428 亩、人口 296 户 953 人，其中劳动力 352 人。

贺家畔村 位于枣林村东南 1 公里。该村地处山崖之畔，并且由贺姓居民建村首居，故名贺家畔村。以河为界，分为阳贺家畔、背贺家畔两个自然村。1990 年，全村共有耕地 963 亩、人口 277 人。2012 年，全村共有耕地 1149 亩、人口 82 户 334 人，其中劳动力 164 人。

马家塔村 位于枣林村南 3 公里。该村地处河畔的塌地上，并由马姓居民建村首居，故名马家塔村。由白家庄、马家塔、李家庄、陈家庄 4 个自然村组成。1990 年，全村共有耕地 1098 亩、人口 397 人。2012 年，全村共有耕地 1571 亩、人口 245 户 788 人，其中劳动力 412 人。

十里村 位于枣林村南 2 公里，距离石市区 5 公里。该村距永宁古城十里远，故名十里村。1990 年，全村共有耕地 1198 亩、人口 495 人。2012 年，全村共有耕地 1427 亩、人口 217 户 728 人，其中劳动力 320 人。

陶家庄村 位于枣林村西 2 公里。该村原为崔家庄村，后来山庄被卖给了陶氏，崔氏迁走，故改名为陶家庄村。1990 年，全村共有耕地 1520 亩、人口 477 人。2012 年，全村共有耕地 3747 亩、人口 265 户 890 人，其中劳动力 394 人。

山底沟村 位于枣林村西 7 公里。该村地处王老婆山下的一条山沟内，故名山底沟村。1990 年，全村共有耕地 1251 亩、人口 351 人。2012 年，全村共有耕地 1209 亩、人口 99 户 423 人，其中劳动力 186 人。

闫家峁村 位于枣林村东北 8 公里。该村地处一座山峁之上，并由闫姓居民建村首

居，故名闫家峁村。1990年，全村共有耕地765亩、人口220人。2012年，全村共有耕地2002亩、人口99户424人，其中劳动力187人。

梁家岔村 位于枣林村西5公里。该村地处一个山岔口，并且由梁姓居民建村首居，故名梁家岔村。1990年，全村共有耕地795亩、人口312人。2012年，全村共有耕地1650亩、人口184户690人，其中劳动力246人。

石桥村 位于枣林村西4公里。相传，该村原有刘、薛两大姓居民，他们在村内合建起了石桥一座，故名石桥村。1990年，全村共有耕地1223亩、人口397人。2012年，全村共有耕地1420亩、人口156户608人，其中劳动力284人。

刘家舍科村 位于枣林村北8公里。该村由刘姓居民建村首居，且规模较小，故名刘家舍窠村，后写为刘家舍科。1990年，全村共有耕地1381亩、人口352人。2012年，全村共有耕地1829亩、人口110户381人，其中劳动力167人。

龙尾峁村 位于枣林村北7公里。该村地处一卧龙状山梁的尾部，故名龙尾峁村。1990年，全村共有耕地550亩、人口131人。2012年，全村共有耕地1747亩、人口125户378人，其中劳动力166人。

袁家坡底村 位于枣林村西北11公里。该村地处山坡之下，由袁姓居民建村首居，故名袁家坡底村。1982年，全村共有耕地368亩、人口97人。1990年，全村共有耕地357亩、人口127人。2012年，全村共有耕地1054亩、人口79户327人，其中劳动力93人。

柳树局村 位于枣林村西北13公里。因村内柳树成林，故名柳树局村。1982年，全村共有耕地507亩、人口210人。1990年，全村共有耕地524亩、人口212人。2012年，全村共有耕地1145亩、人口99户357人，其中劳动力132人。

霍家塔村 位于枣林村西北12公里。该村地处一块山前的塌地上，由霍氏首居，故名霍家塌村，后来又演化为霍家塔村。1982年，全村共有耕地1475亩、人口340人。1990年，全村共有耕地1460亩、人口338人。2012年，全村共有耕地1575亩、人口100户398人，其中劳动力120人。

结绳塬村 位于枣林村西北13公里，距离石市区25公里。该村地处干旱的黄土丘陵沟壑区，十年九旱，群众多在此地求神祈雨，故名接神塬村。新中国成立后，为破除迷信，取大家团结紧，拧成一股绳之意改名为结绳塬村。该村曾为结绳塬乡政府驻地。1982年，全村共有耕地887亩、人口237人。1990年，全村共有耕地759亩、人口227人。2012年，全村共有耕地745亩、人口70户258人，其中劳动力83人。

三山集村 位于枣林村西北15公里。该村地处三座山峰的汇集之处，故名三山集。1982年，全村共有耕地1360亩、人口326人。1990年，全村共有耕地1315亩、人口328人。2012年，全村共有耕地885亩、人口96户364人，其中劳动力138人。

彩家庄村 位于枣林村西北20公里。相传，此地在建村前曾经树木成林，其中以栎

树居多，当地发言称栎树为彩树，故名彩家庄。1982年，全村共有耕地1360亩、人口513人。1990年，全村共有耕地1286亩、人口525人。2012年，全村共有耕地1029亩、人口135户628人，其中劳动力248人。

孙家岭村 位于枣林村北13公里。该村地处山岭之上，由孙姓居民建村首居，故名孙家岭村。1982年，全村共有耕地810亩、人口219人。1990年，全村共有耕地568亩、人口178人。2012年，全村共有耕地680亩、人口62户245人，其中劳动力86人。

白家岭村 位于枣林村北17公里。该村地处一个黄土山岭上，很久以前有陕西省的白姓居民逃荒至此，建村落户，故名白家岭村。1982年，全村共有耕地694亩、人口193人。1990年，全村共有耕地689亩、人口220人。2012年，全村共有耕地592亩、人口71户252人，其中劳动力61人。

场塢村 位于枣林村北15公里。该村所处的山顶宽而平坦犹如平台，故名场塢村。1982年，全村共有耕地1370亩、人口284人。1990年，全村共有耕地1350亩、人口275人。2012年，全村共有耕地1418亩、人口128户485人，其中劳动力215人。

任家山村 位于枣林村北20公里。该村地处山上，由任姓居民建村首居，故名任家山村。1982年，全村共有耕地1272亩、人口498人。1990年，全村共有耕地1478亩、人口485人。2012年，全村共有耕地1721亩、人口146户495人，其中劳动力156人。

椿树岭村 位于枣林北18公里。该村所处的山岭之上，椿树甚多，故名椿树岭村。1982年，全村共有耕地825亩、人口149人。1990年，全村共有耕地780亩、人口155人。2012年，全村共有耕地1300亩、人口73户313人，其中劳动力130人。

姓氏分布

枣林乡下辖枣林村、贺家畔、马家塔、十里村、陶家庄、山底沟、闫家岭、梁家岔、石桥、刘家舍科、龙尾岭、袁家坡底、柳树局、霍家塔、结绳塢、三山集、彩家庄、孙家岭、白家岭、场塢、任家山、椿树岭22个行政村82个自然村。所辖区域姓氏分布情况：

宋姓：主要分布在马家塔村。

于姓：主要分布在马家塔村。

陈姓：主要分布在马家塔村。

高姓：主要分布在马家塔、石桥、陶家庄、龙尾岭、山底沟、白家岭、场塢等村。

梁姓：主要分布在十里村、枣林、梁家岔等村。

郭姓：主要分布在柳树局、白家岭、任家山等村。

李姓：主要分布在马家塔、陶家庄、石桥、龙尾崙、山底沟、霍家塔、彩家庄、场塢等村。

杨姓：主要分布在十里村、结绳塢、任家山、孙家崙等村。

闫姓：主要分布在十里村、闫家崙等村。

范姓：主要分布在枣林村。

白姓：主要分布在马家塔、枣林、闫家崙等村。

段姓：主要分布在十里村。

崔姓：主要分布在十里村。

贺姓：主要分布在贺家畔村。

乔姓：主要分布在贺家畔村。

杜姓：主要分布在枣林村。

陶姓：主要分布在陶家庄村。

张姓：主要分布在陶家庄、石桥、彩家庄、场塢等村。

刘姓：主要分布在陶家庄、石桥、刘家舍科、山底沟、柳树局等村。

郝姓：主要分布在陶家庄村。

王姓：主要分布在石桥、山底沟、白家崙、场塢、椿树崙等村。

薛姓：主要分布在石桥、山底沟、结绳塢、场塢等村。

袁姓：主要分布在石桥、袁家坡底等村。

渠姓：主要分布在刘家舍科、龙尾崙、椿树崙等村。

任姓：主要分布在袁家坡底村。

成姓：主要分布在结绳塢、柳树局等村。

孙姓：主要分布在白家崙、场塢等村。

冯姓：主要分布在白家崙村。

曹姓：主要分布在场塢村。

申姓：主要分布在场塢村。

社会经济发展情况

2011年，全乡共有大小企业30家，地区生产总值达到9569万元，同比增长9%，工业总产值9500万元，农村经济总收入1800余万元，农民人均收入1144元，同比增长11%，全乡经济社会实现了较快发展。2012年，全乡国内生产总值2599万元，人均收入

2016 元，农村专业合作社 17 个。

农 业

种植业 2011 年，全乡耕地面积 3.2 万亩，人均 3 亩；林地面积 4 万亩。粮食作物以种植谷子、高粱、玉米、豆类等小杂粮为主，主要经济作物为核桃；生产粮食 0.34 万吨，人均 315 公斤，其中玉米 0.12 万吨，谷子 0.03 万吨，高粱 0.05 万吨，豆类 0.08 万吨，薯类 0.06 万吨，油料作物 0.02 万吨。

畜牧业 以猪、牛、家禽为主，2011 年，生猪饲养量 3100 头，年末存栏 2480 头；羊饲养量 3400 只；大畜饲养量 150 头，年末存栏 95 头；家禽饲养量 14000 羽，其中肉鸡 5000 羽，全乡培植了宏图养殖专业合作社（三山集村）、古村养殖专业合作社（彩家庄村）等规模养殖基地。

宏图养殖专业合作社：位于枣林乡三山集村，始建于 2010 年，由于当时规模小，饲养不规范，效率低下。2011 年，合作社得到良好的发展，有猪舍 5 栋，面积 2200 多平方米，生活用房 5 间 100 平方米，蓄水池 150 立方米，兽医室、消毒室、饲料房共 100 多平方米，消毒设施、养殖档案齐全，净道污道分离，区域绿化，厂区道路硬化，监控设施、疫苗冷藏等一系列设施完善。全年存栏生猪 680 头，能繁母猪 180 头，种公猪 5 头，年出栏商品猪 3200 头，仔猪 680 头。

古村养殖专业合作社：位于枣林乡彩家庄村，始建于 2010 年，属于散养。2011 年，合作社存栏土鸡 1500 只，年产蛋 15000 斤。

林 业

截至 2011 年末，累计造林 4 万亩，其中防护林 6500 亩，木材林 6700 亩，经济林 2 万亩，林木覆盖率 43%，共有核桃经济林 2 万余亩，打造出了 6 个千亩示范园区和 6 个百亩示范园区。

石桥千亩示范园区 面积 1050 亩，位于石洼自然村，以 2003 年栽植的核桃林为主，该区管护由区命名的“核桃大王”王小平牵头，按照庄园管理模式，按照土地流转集中大户模式思路进行，该园区土地立地条件好，全部为机修平地。

枣林千亩示范园区 面积 1000 亩，位于马家梁自然村，主要是 2003 年及 2007 年两年栽植的核桃林，属于中幼林管护区。该村农民爱好核桃林，积极性非常高，土地几乎没有荒芜现象，管护思路为村集体组织，农户自愿配合形式。

柳树局千亩示范园区 面积 1000 亩，是由 2006 年栽植的 400 亩和 2008 年新栽的 600 亩组成，该区全部为机修地，管理模式为村委组织，农户配合。

贺家畔千亩示范园区 面积 1500 亩，涉及贺家畔、十里村两个行政村，是 2007 年栽植的一年生核桃林。

龙尾峁千亩示范园区 面积 1150 亩，是由“核桃王”雒元明栽植的 300 亩和村集体 2008 年栽植的 850 亩组成，管护思路与闫家峁示范园区相同，但立地条件好于闫家峁，平地用深耕挖壕施肥办法，坡地用鱼鳞坑模式。

闫家峁千亩示范园区 面积 2300 亩，是由“核桃大王”胡艮柱承包的 300 亩核桃树和 2009 年 8 月新发展栽植的 2000 亩核桃树组成。按照庄园经济模式，由胡艮柱大户牵头，扩大基地模式，在本基地大鱼鳞坑模式上按照隔坡水平阶贯通模式进行。2009 年，胡艮柱以 300 亩 6000 株 1.5 万公斤的年产量，被评为“核桃大王”，在区委工作会议上获得了 75 克金牌和 10 万元奖金的重奖。

工 业

2011 年，境内有工业企业 30 户，以洗煤、建材两大主导产业为主。同年，全乡工业总产值 9500 万元。

鑫瑞煤业有限公司 2007 年 8 月，该公司投资建成先进的 120 万吨洗煤生产线，当年竣工投产，实际经营资产 8500 万元。2008 年，又投资 5000 万元，征地 60 亩，上马建设年产 180 万吨的二期工程，2009 年建成投产。2010—2011 年，该公司基本形成以洗煤、建材两大主导产业为支撑的工业发展格局。

吕梁永宁石料厂 2007 年 8 月动工建厂，总投资 600 多万元。该企业采用现代化生产设备，可规模化加工各种型号石料，日生产能力 1500 立方米。

吕梁亿龙水泥有限公司 2007 年 10 月开始筹建，由山西川东水泥有限公司和香港建利国际有限公司共同出资，建设一条日产 4000 吨新型干法水泥熟料生产线，公司位于离石区枣林乡刘家舍科村，距吕梁市区 20 公里，距青银高速公路离石东出口 22 公里。该项目符合国家产业政策，采用国际先进工艺，设计综合利用资源，优先保护生态环境，主要产品为优质硅酸盐水泥熟料。项目总投资约 4 亿元，设计年生产能力 124 万吨高标号优质

水泥熟料，该项目上马可缓解当地高标号水泥的供需矛盾。项目建成投产后，年可实现利税 9800 万元，年消耗工业废渣——硫酸渣 5.65 万吨，对调整优化吕梁水泥工业产品结构，促进离石经济发展，实现水泥工业的可持续发展起到了积极的作用，具有良好的社会效益、经济效益和环境效益。

吕梁恒磊新型建材有限公司 2007 年建成投产，年可生产加气混凝土切块 15 万立方米，生产免烧标砖 4000 万块，年可实现利润 300 多万元，同时解决了当地 100 多人的就业问题。随着企业的不断发展壮大，吕梁恒磊新型建材有限公司进行了二期工程建设，投资 300 万元，新上马了两条免烧砖生产线，新增产能 5000 万块，企业的发展壮大实现了经济效益的全面提升。

井龙煤业有限公司 位于枣林乡陶家庄村，占地 40 余亩，2009 年 5 月正式投产。公司主要以从事选煤加工、销售为主，设计年入洗能力 90 万吨，选煤工艺选用三产品重介质 750MM 旋流器、大型浮选柱等先进选煤工艺，全封闭、全闭路，环保达到国家要求。

商 贸 业

2011 年末，全乡共有商业网点 230 余个，其中饭店 26 家，零售店 150 家，药店 15 家，代缴话费点 6 家，机车维修 30 余家，家电销售 5 家。结绳塆村是离石、临县、柳林三县交汇之地，每年农历初一、初六有传统的民间贸易集会，是方圆几十里的商贸中心和交通枢纽，区位优势明显，集会历史悠久，知名度高，集市贸易比较繁荣，对拉动当地饮食服务，交通运输，农、林、畜产品的流通等相关产业的发展发挥着积极的作用。但由于场地面积小，摊点、摊位不足，基础设施建设滞后，市场功能不健全、严重制约着市场效益的发挥，现已拓宽场地 6000 平方米，拆迁居民住房 1000 平方米，修建门店 3200 平方米。概略计算，通过农林产品交易与拉动运输、服务等行业的发展，每年可增加净效益 100 万元。

基础设施建设

村村通工程 2004 年，在全区公路建设年决战中，枣林乡投资 700 万元修建油路、水泥路 29 公里，使 15 个行政村改变了过去“通行能力差，抗压能力低，遇雨受阻”的状况。



村村通工程

2005 年，投资 500 万元，完成户通工程 82 公里，在全区评比中获得第一名。2008 年，投资 200 万元新修了场塆、孙家崙、棒树崙、闫家崙四个村的村通工程，共 20 余公里；投资 200 余万元新修枣林大桥一座。2011 年 7 月，枣林乡全面铺开农村街巷硬化全覆盖工程。该项工程涉及 22 个行政村，硬化

里程 104.019 公里，其中街道长度 82.398 公里，巷道长度 19.284 公里，户道长度 2.337 公里，2012 年已全部完工。枣林乡规模以上的桥梁共有 16 座，其中马家塔村 1 座，十里村 2 座、枣林村 5 座、石桥村 1 座、陶家庄村 2 座、梁家岔村 3 座、刘家舍科村 1 座、山底沟村 1 座。

西纵高速枣林段 吕梁环城高速公路枣林段是山西省“三纵十一横十一环”高速公路网规划的重要组成部分。该段以十里村为起点，与临离高速公路相接，终点位于闫家崙村附近，与临县段相连，线路全长 15 公里，涉及十里村、枣林村、陶家庄村、石桥村、闫家崙村、梁家岔村 6 个行政村，占地 1200 亩，概算投资 13 亿元，建设工期 3 年。自 2011 年 3 月开工以来，临时占地和控制性工程已经全部开工，项目建成后，该段公路将与本乡域内相关的干线公路构成较为完善的公路交通网络，更好的发挥高速公路整体效益，极大地改善枣林乡的交通现状，促进经济社会又好又快发展。

离临柳石脱贫攻坚公路 2006 年 6 月修建，是 209 国道、307 国道及孝柳铁路重要的运输集散线，也是连接离石、临县、柳林三县（区）的经济要道，吕梁市通往碛口古镇旅游观光的连接线。其中枣林段起点位于离石区枣林乡马家塔村，途经离石区枣林乡十里村、枣林村、陶家庄村、石桥村、梁家岔村、山底沟村、袁家坡底村、柳树局村、结绳塆村、三山集村、彩家庄村，全长 27 公里。脱贫攻坚公路的建成通车将进一步促进枣林乡彩家庄村旅游业的开发，同时，对枣林乡群众脱贫致富和农村经济社会发展也起到了积极的推动作用。

电力供应 2011 年，域内所辖 22 个行政村、50 个自然村 2976 户居民用电户和 50 多户企事业单位大客户，拥有 10 千伏线路 4 条，共 79.112 公里（即 10 千伏 5217 南川线 46.09 公里，主杆 21.683 公里，10 千伏 5228 阳山线 9.688 公里；10 千伏 5828 结绳塆线 29.591 公里，主杆 12.07 公里，10 千伏 5826 梁家岔线 18.15 公里，主杆 13.5 公里）；配变 125 台，总容量 28970 千瓦，其中农村公变 63 台 6215 千瓦，用户自备变 62 台 22755 千

瓦，年供电量约 3000 万千瓦时。2010 年，整合资金 240 余万元架设企业用电专线 2 千米。

通讯设施 2011 年末，全乡有邮政网点 2 个，投递路线单程总长度 20 千米，投递点 22 个，乡村通邮率 100%。电信服务网点 4 个，电话交换机总容量 2 万门，固定电话用户 590 户；移动电话用户 5280 户，互联网用户 350 户，全年电信业务收入 55.7 万元。

人畜饮水工程 有史以来本乡属严重缺水的地区，特别是王老婆山以西的多数居民，饮用水靠雨水旱井为主，个别村有少量的泉水。2007 年，乡政府投入 200 万元，在枣林村打深井两眼，新建三个蓄水池，铺设涵管一万里，解决了枣林附近 9 个行政村 5000 余人、200 头大牲畜的饮水难的问题。2011 年，三山集村投资 200 万元打深井一眼，使本村居民全部用上自来水，同时可供附近村民用水，至此全乡自来水用户有 1000 余户。

新农村建设

2007 年，结绳塬集贸市场经多方筹资，搬山填沟，平整场地，分类划界，建设成周边三县村庄的商贸中心。梁家岔新农村建设投资 2000 万元建成 100 户新居。2008 年，结绳塬又投入 1000 万元，硬化道路 3.7 公里，栽树 5800 株，净化面积 1.2 万平方米；三山集村新建住房 99 套，硬化村庄 4 公里，栽植树木 1.5 万株。2010 年，整村推进工作中，十里村、枣林村、结绳塬村（含三山集、柳树局）投资 3193 万元，村民投工投劳 6000 人次，完成“四化四改和五个一工程”，村容村貌得到很大改观；结合整村推进，大力实施移民工程，投资



枣林乡三山集移民新村

2200 万元，在结绳塢、柳树局村动土 39 万立方米，造地 39 亩，新村建筑面积 1.2 万平方米。

教 育

近年来，枣林乡集中财力，投入 1000 多万元，大力发展教育事业。2005 年，投资 120 万元新建了梁家岔小学，投资 40 万元维修了枣林中学，投资 40 万元改扩建了结绳塢小学。2007 年，投资 100 万元新建结绳塢寄宿制小学宿舍楼一座，投资 250 万元新建结绳塢中学高标准教学楼一座，面积 2192 平方米。2008 年又投资 300 万元新建了结绳塢中学宿舍楼一座；投资 170 万元在梁家岔新建学生宿舍楼，硬化了校园。2010 年，投资 200 万元对枣林中学、结绳塢中、小学的附属设施进行了完善。

2011 年末，全乡有小学 4 所，中学 1 所，其中寄宿制学校 3 所，在校学生 626 人，教职工 79 人，教师学历合格率 100%，初中适龄人口入学率、小升初升学率、九年义务教育覆盖率均达 100%。全年财政预算投入教育经费 20 万元，比上年增长 15%，预算内教育经费占财政总支出比例为 5%，比上年增长 15%。

枣林乡中心校 地处枣林乡政府所在地，于 2000 年由枣林教办和结绳塢教办合并而成，承担着枣林乡 22 个行政村，82 个自然村学生中小学阶段的教育，同时因枣林乡西依柳林，北接临县，实际服务区域直线距离达 30 余公里，是离石区服务面积跨度最大的中心校。近年来，乡里新建了结绳塢小学、枣林小学、梁家岔小学，这些学校设施设备基本齐全，设有实验室、仪器室、图书室；结绳塢小学班班通多媒体教学，其他各校也配备了多媒体教学设备。2012 年，国家又新配备了大量图书、仪器和音体美教材，学校硬件设施得到了极大改观，为学校健康优质发展奠定了坚实的基础。

医疗卫生

枣林卫生院和结绳塢卫生院均由创建于 60 年代的人民公社保健站转变而来，自成立以来一直凭老三件（听诊器、血压器、体温计）服务群众、治疗患者，医疗技术、设备相当的落后。2001 年撤乡并镇后，结绳塢卫生院改为社区服务中心。2008 年，离石区委、区政府和区卫生局根据实际情况，把枣林卫生院和结绳塢卫生院合并。新建的枣林卫生院院址位于结绳塢村，于 2007 年动工，2009 年冬季全部竣工，正式投入运营。卫生院占地

2000 多平方米，使用面积 1200 平方米，专业卫生人员 12 人，其中中级职称 4 人，初级职称 8 人；设有妇产科、内科、儿科、口腔科、急诊科、心电图、B 超、化验、放射科，手术室等 10 余个科室，有病床 12 张。2011 年，全乡有乡级卫生院 1 个，村级卫生所 22 个。

至 2012 年底，全乡新型农村合作医疗参保人数 5124 人，收缴保费 429750 元，参保率达到了 88%。

社 会 保 障

2011 年，农村最低生活保障户数 734 户，人数 836 人，支出 71.65 万元，比上年增长 79%，月人均 71 元，比上年增长 38%；农村五保分散供养 207 人，支出 37.2 万元，比上年增长 47%；新型农村合作医疗参合人数 6940 人，参合率 90%；新型农村社会养老保险参保人数 5124 人，收缴保费 429750 元，参保率达到了 88%。

文 化

2011 年末，全乡有民间文化艺术团体 2 支，乡级文化站 1 所，占地 400 平方米，建筑面积 200 平方米，有计算机 2 台，藏书一万册，定时免费开放；全乡 22 个行政村都设有农家书屋，藏书都在 2000 册以上；全乡广播电视全部覆盖，广播电视用户 5280 户，入户率 100%。

名 胜 古 迹

彩家庄古民居 吕梁山上自古流传“驮不尽的碛口，填不满的吴城，看不尽的彩家庄”，枣林乡彩家庄位于吕梁山之巅，距城区 20 公里，海拔 1500 米，是著名的晋商文化遗址。由于彩家庄的地理位置特殊，故有传言“彩家庄是坐在凤凰背上的”。彩家庄所在位置有三条山梁相连，中间一条山梁如凤凰的脊背，两侧如凤凰的翅膀，山梁南侧三条山梁的集结处有个圆形的小山包，那就是凤头了。相传在清初，李氏在彩家庄创家立业，在乾

隆盛世李氏逐渐兴起，民国年间，商业发达，李家共有 60 多人在碛口经商发达后，在彩家庄建成了庄园。由于建筑宏伟磅礴、保存完整，具有极高的历史文化价值和考古价值。我国著名建筑学家陈志华先生考察了彩家庄晋商古民居后，激动地说：“这个村镇是碛口古建筑群的组成部分，应设法修复，将来与碛口及陕西佳县古城联手开发旅游，一定会得到中外游人的青睐。”彩家庄晋商文化遗址被批准为省级重点文物保护单位。遗址内现存院落 21 处，规模宏伟、古色古香，院与院房檐相纳，紧紧相连，是山区少见的古代民居建筑。碛口成为旅游重镇以来，省、市、区的文物学者和政府领导多次到彩家庄村实地考察，一致认为李家大院有开发的价值和优势，可以成为碛口旅游点的有益补充。



枣林乡彩家庄古民居

革命遗址

山塬战斗旧址 位于离石区枣林乡袁家坡底村山塬自然村南 500 米的圪塔上，东西长 65 米，南北宽 170 米，分布面积 11050 平方米，山塬村东距离石县城、西距碛口镇各约五十华里，是我晋西根据地通往陕北根据地的咽喉要道。山塬阻击战发生于 1938 年。当年 2 月，日军侵占离石，同月 26 日，日军松井师团，从离石出发，兵分三路向秦晋两省交通重地军渡、碛口进犯，企图切断陕甘宁边区与晋绥的交通线，进而西渡黄河，侵犯陕甘宁革命圣地延安。日军一路 200 余人，当日向王老婆山进犯，住在山塬村，以控制地势险要之高山地带，阻止抗日力量的进攻。我八路军一二零师警备八团文年生团长率所部一个营 500 余人闻讯后，奉命东渡黄河，来到王老婆山区，乘敌立足未稳之机，与离石游击队配

合，在山塬阻击。

此次战斗由于团长文年生指挥得法，当地军民配合密切，从 26 日午夜至翌日凌晨数小时的激烈战斗，我八路军战士或从烟囱、天窗投掷手榴弹，或用刺刀、大刀拼杀，歼敌 200 余人，缴获步枪 40 余支，轻机枪二挺、重机枪一挺，及电话机、望远镜等军用物资。我方伤 32 人，牺牲 24 人，人称“小平型关战斗”。

山塬战斗的胜利，大挫了敌人的锐气，大振了我军威风，鼓舞了我广大军民的抗日斗志，在离石抗日战争史上写下了光辉的一页。

山塬阻击战无名烈士墓 位于离石区枣林乡袁家坡底村山塬自然村南约 400 米的王老婆山。该墓地为正方形，边长为 4.5 米，分布面积 20.25 平方米，为山塬阻击战中以身殉国的 21 名陕西籍无名战士合葬墓。2000 年 10 月迁建此地，混凝土墓室，砖砌墓冢，有纪念碑 1 通，为青石质圭首，碑高 1.5 米，厚 0.08 米，宽 0.6 米。

据纪念碑记载 1938 年 2 月 26 日，日本侵略军从离石兵分三路进犯军渡、碛口，妄图切断陕甘宁、晋绥交通站，进而达到西渡黄河、侵占革命圣地延安的目的。

八路军第一二〇师警备第八团的一个营与离石游击队在山塬阻击日军。在团长高年生指挥下，八路军迅速控制了山塬制高点，一路迅猛从山顶俯冲，日军猝不及防，凭借工事负隅顽抗，不久被压缩至下村。从村西进攻的一路队伍遇到战壕中日军的机枪阻击，八路军战士英勇进击，与日军短兵相接，展开了白刃格斗，终于将日军驱至沟底。日军连续三次组织反攻，都被八路军、游击队打退，残敌沿沟西逃到扑牛岭山上。八路军安全撤出战斗，挥师下段村。山塬阻击战是日军侵占离石后的第一仗，也是离石军民抗战史上的大胜仗，不仅扩大了八路军的影响，而且鼓舞了抗战军民的斗志。此役歼灭日军 200 余名，缴获步枪 40 余支，轻机枪 2 挺，重机枪 1 挺以及部分军用物资。这次阻击战八路军伤 32 人，牺牲 24 人。

人 物

人 物 传

杜凤英（1919—1942）女，枣林乡十里村普通农民家庭出生，成年以后嫁到信义新三湾村。1940 年参加抗日工作，发动妇女纺花织布，做军鞋、站岗放哨、侦察敌情、传递情报，组织村民进行反扫荡。1942 年 1 月，日军包围了离东抗日根据地，杜凤英不幸被捕。汉奸与日军软硬兼施企图使她投降，被严词拒绝。同月 28 日，日军迫使杜凤英在寒

风中冻了一天，用刺刀将她捅死。

李尚友（1906—1978）字益三，离石县彩树局村人，少年出外求学，就读于河汾中学。中学毕业后考入山西大学法学系（期间在湖北武昌专修图书馆学一年毕业）。1936年山西大学毕业后，受聘于北京大学图书馆，任该馆典藏股、编目股股长。抗日战争期间从事文化工作，曾任《新疆日报》社社长及总编和《东北日报》社社长等职。解放后任东北财经学院图书馆负责人。李尚友除图书馆学等专业方面颇有造诣外，对日文、俄文、英文亦具有一定水平，晚年时曾翻译一些医学论文。1978年，李尚友病故。

李新鼎（1921—1989）离石县彩树局村人，1939年参加八路军游击队，1941年加入中国共产党，在部队担任队员、队长、文化教员、连指导员、营副教导员等职。1945年7月，在山西宁武县分水岭对敌作战中负伤，定为三等乙级残废。

1949年10月，李新鼎由中国人民解放军一军三师转业到青海省，先后任循化县民政科长、公安局长、副县长。1954—1980年，任中共循化县委书记、门源县委书记、祁连县委书记、黄南州委书记。1981—1985年，任中共青海省委农牧部副部长、省农委副主任、省财经委顾问、省委顾问委员会委员。

李新鼎在少数民族地区长期工作，为了尽快改变那里的贫困面貌，废寝忘食，呕心沥血，与群众同甘共苦，受到当地群众的热烈拥戴。他初调到循化撒拉族自治县新解放区时，那里的自然条件很差，雨量稀少，旱灾严重，社会秩序又很混乱，他针对恶劣环境，采取积极措施，首先组织武装力量，彻底消灭了马鸿奎的残兵和暗藏的敌人，安定了社会秩序；接着就治山治水，发展农业生产。他经常深入村寨，登门入户，访贫问寒，发动与组织群众，大力兴办水利，劈石导黄，修筑黄丰渠，组织起几万人的水利大军，连续大战了几年，到1958年4月20日，黄丰渠胜利竣工，使2万余亩旱平地变成了水浇田，结束了低产薄收的历史，亩产由原来的一斗、八升，猛增为千斤，并建立了水电站，实现了城乡电气化。1985年，李新鼎离休，1989年1月在西宁市病故。

崔均岐（1918—1998）1918年出生于枣林村，1938年参加革命，同年加入中国共产党。同年，党组织派他在警备队做地下工作，他便潜伏于敌人的心脏，为党收集传递情报。他利用各种机会，通过南关地下党的店铺送出重要情报20多份。他在警备队、警察所、新民会、宪兵队安插内线人物，建立情报网，出色地完成了党交给的任务。1945年解放离石时，为我军提供了县城敌兵和武器配置情况，在攻城的关键时刻，接应解放军，与地下工作者杨振东、张振维、薛文发、邸云生夜晚在西城墙将弹药偷偷地用绳子吊下，同时吊上我攻城部队一个机枪班。崔均岐还亲手打开城门，迎接大部队入城。离石解放后，崔均岐受到披戴红花游街的奖励。

杨琦（1918—2007）1918年出生于枣林乡十里村，1930年考入县城高小。因父母早逝，家境困难，高小毕业后无力上中学，在家自学二年。他的外祖父资助他去离石中学

读书，为了节约费用，他和外祖父住在县城华陀庙中。抗战初期，杨琦加入牺盟会，1938年加入中国共产党，先后在离石五区工作团、抗日救国会、人民政府等部门工作。1940年到陕甘宁边区行政学院学习，1945回到吕梁贸易总局工作。1946年调到一二〇师后勤财务科任科长，随军参加汾孝战役，然后西渡黄河挺进大西北，历经大小战斗60余次，到达新疆喀什，担任喀什银行行长、库车县委书记、阿克苏地委副书记、书记。1979年任中国人民银行新疆分行党委书记、行长。1985年，任新疆维吾尔自治区顾问委员会会员。2007年4月9日逝世，享年89岁。

王岐山 枣林乡张家山人，1938年加入中国共产党，曾任地下党支部书记、村主任等职。在抗战时期，通过地下党内线收集情报，智斗日军，多次获胜。1942年秋，在攻取张家山碉堡的战斗中担任引诱日军出门的任务。他参加了解放汾阳、临汾的战斗，从内线获取情报，为大部队进攻创造条件。1944年12月出席了晋绥边区第四届群英大会，荣获战斗英雄称号。

人物简介

穆桂崇 1915年出生，枣林乡枣林村人，1938年担任枣林村牺盟会秘书，1939年调任一区区区长，为——五师扩充兵员20多人。同年，组织上派他到十九军做策反工作，他劝说瓦解了40多人离开了十九军。1930年10月，他通过侦察敌情，在他家开会策划，组织民兵，积极参与智取张家山碉堡战斗。1945年正月，日军包围了枣林村，日军悬赏1500元捉拿他，并抢走他的财物，放火烧了他家的房屋。穆桂崇带领民兵打退敌人的进攻。

李文炯 清光绪三十一年（1905）出生于枣林乡彩家庄村，1920年前后，在离石教会小学打工度日。期间认识了以逃荒为名来离石从事革命活动的陕北米脂县中共党员李明，受其影响，走上革命道路。

一天，李明向李文炯传达了上级指示，要他想方设法到汾阳立足，以便开展党的工作。李文炯在教会小学勤慎肯干，深得教会小学主办者雷教士的欢心。利用这层关系，李文炯请求雷教士推荐他去汾阳教会医院学习医术，学成后回离石从事慈善事业。雷教士热心答应，予以帮忙。这年冬，李文炯在汾阳医院当了护士，与医院护士、共产党员张景纲（陕北神木人）共同开展党的工作。

1931年春，中共汾阳特支重新成立，张景纲任书记。按照张景纲的安排，李文炯参加了转送文件、物资和接待往来汾阳的省城、陕北、晋西游击队党的地下工作者等工作，出色地完成了党组织交给的艰巨任务。后由于接应人员太多，引起院方注意，上级党组织及时调特支书记张景纲离开汾阳。

同年3月的一天，汾阳军校共产党员彭某，在汾阳城北门街一糖果铺（系党的秘密交

通联络点)，召集李文炯、郭钦安（汾阳医院护士）、杜芳铭（铭义中学学生）三人开会，宣布上级党组织的决定，由李文炯接任中共汾阳特支书记，郭钦安、杜芳铭任委员，受中共山西特委领导，主要任务依然是组织力量办好汾阳医院交通联络站，秘密培养发展党员，了解离石、孝义等周边有关情报。

担任汾阳特支书记后，李文炯积极配合中共汾阳区工作委员会的工作，在王芾南书记的指导下，与汾阳、孝义、介休、离石四县党组织一道，加强与华北、陕北党组织联系，为陕北红军游击队采购生活物资方面做了大量有效的工作。

1934年7月，因山西特委秘书王光甫叛变，中共汾阳特支书记李文炯和委员郭钦安在汾阳医院被捕，随后被送至太原监押。在狱中，李文炯沉着应对，坚贞不屈，后经党组织营救出狱。

出狱后，面对阎锡山奉蒋介石之命调晋军5个旅协同岳秀等国民党部队进剿陕北红军的严重形势，李文炯根据党的安排，组织党员和积极分子全力筹集火药、布匹、毛巾、药品，及时通过交通站转送到陕北，同时组织力量对晋军后方进行袭扰，以缓解陕北苏区的压力。1936年2月20日，中国人民红军抗日先锋队发起东征战役，李文炯与王达成等同志一起发动离石、柳林一带群众迎接配合，为红军东征提供方便。

抗日战争全面爆发后，李文炯在宣传《抗日救国十大纲领》、发展牺盟会、发动全民抗战、培训游击队等方面开展了多种活动，为抗战胜利作出了重大贡献。

在解放战争中，李文炯赴西南开辟新区，在剿匪反霸、建立人民政权、组织恢复生产等方面竭尽全力，中华人民共和国成立后任四川省财政厅厅长直至离休。

刘振华 1930年3月出生于枣林乡刘家舍科村，自小丧母，由父亲抚养成人，聪明好学，以优异的成绩从西局盆工读学校毕业。1946年1月参加革命，1948年加入中国共产党。1949年7月，在运送地雷途中发生意外，炸掉右臂，被鉴定为二等甲级残废。身残志不残，苦练左笔写字从事党的工作，以善调查、勤总结、擅长写作著称，曾任离石九区青委领导。

1956年6月，刘振华在离山县第二届团代会上当选为团县委书记。期间，深入离石县水土保持重点——王家沟村蹲点，组建青年水保突击队，取得出色成绩，曾在全省先进青年工作会议上典型发言，一鸣惊人。1959年1月他被提拔为中共离石县委常委；1961年8月担任离石县长；1963年4月任中共离石县委副书记，是山西省最年轻的县领导之一；1962年代表离石出席了中央七千人大会。在三年困难时期，他和县委县政府其他领导着力贯彻中央提出的八字方针，领导人民度过了艰难岁月，发动全县人民发扬自力更生艰苦奋斗精神，开展了以治山治水为中心的农业学大寨运动，总结了山沟坡田林路综合治理经验，培养了王家沟水保先进典型，引起中央重视，在离石召开了全国的水保现场会，把离石的治山治水经验推向全国同类地区。“文化大革命”中，他受到迫害，被诬为“省委提拔的

黑苗子”，其综合治理的水保经攻击为“修正主义的黑经验”。因其廉洁勤政爱民，深受百姓拥戴，后得到平反。

1971年，刘振华受命筹建交口新县，至1976年5月，历任交口县革委会常委、副主任、主任，县委副书记、书记等职。1979年调回吕梁地委，至1993年3月，曾担任过吕梁农委副主任、行署秘书长、科委主任、地委秘书长、地委委员、人大党组成员、人大工委副主任等职。

1993年3月离岗至今，他离而不休，继续为党工作，曾两次带领人员赴河南、山东、江苏、上海等地考察，返回后作考察报告多场，反映很好；吕梁召开全国拍卖“四荒”会议期间，担任筹备组副组长，分管资料；后组建吕梁三晋文化研究会、吕梁老年书画家协会、吕梁老年人体育协会、吕梁诗词学会、吕梁关心下一代工作委员会、吕梁老年大学、吕梁国际文化交流中心、吕梁老龄人才开发协会等群团组织，并担任主要领导职务，使这些组织为吕梁经济社会发展发挥了积极的作用，多次受到吕梁市委、吕梁市政府及上一级群团组织的表彰奖励，本人也获得全国、全省党政部门和上级组织颁发的“老年教育优秀工作者”、“山西省关心下一代先进个人”、“全国、全省老年人体育先进工作者”、“全国‘中华魂’读书活动优秀辅导员”、“离休干部先进工作者”、“老龄人才开发先进个人”、“老龄工作先进个人”、“山西省老年教育优秀工作者”、“山西省老年书画事业开拓功臣”、“十大杰出老人”等荣誉称号。

他勤奋学习，笔耕不辍，曾主编调查研究等书刊12本，主编了《今日吕梁山》、《科技示范村之光》、《依靠科技脱贫致富》、《区情与对策》等著作；出版个人专著6本，包括《山区农业建设概论》、《村组织建设概论》、《诗词小集》、《山老杂稿》、《平凡岁月——六十年历程片忆》、《晚晴诗词》；此外还有多篇论文、报告、评述被编入词典和书籍。

附1：烈士英名录

王抓羊 1890年生，枣林村人，独2团1营2连班长，1939年在临县黑胡寨战斗中牺牲。

段补青 1912年生，十里村人，战士，1939年在孝义县石板村战斗中牺牲。

崔奴保 1923年生，十里村人，战士，1941年在山东作战中牺牲。

刘汝岐 1915年生，前峁村人，战士，独4旅13团2营1连排长，1942年在永和县霍家岭战斗中牺牲。

冯恩付 1897年生，马家山村人，战士，1943年在陕西南泥湾牺牲。

李元义 1910年生，霍家塔村人，战士，1943年3月在忻县祁村被敌杀害。

- 成鸿珍 1920年生，扑牛岭村人，战士，1943年7月15日在山东元桥战斗中牺牲。
- 孙继昌 1920年生，场塆村人，战士，1943年9月在山东作战中牺牲。
- 于拖应 1919年生，贺家畔村人，战士，1944年在柳林于家沟村被日军包围牺牲。
- 于万洋 1917年生，陈家庄村人，战士，1945年8月在本县城战斗中牺牲。
- 袁锦玉 1921年生，陈家山村人，共产党员，文书，1945年在本县枣林村被敌杀害。
- 贺冬柱 1926年生，贺家畔村人，战士，1945年1月4日在本县枣林村战斗中牺牲。
- 乔树发 1910年生，贺家畔村人，民兵，1945年8月本县城参战牺牲。
- 梁维海 1915年生，枣林村人，民兵，1945年1月4日在本村被日军杀害。
- 梁维江 1918年生，枣林村人，民兵分队长，共产党员，1945年3月在本村被日军包围牺牲。
- 高发亮 1920年生，兴龙塆村人，战士，1945年5月在中阳县搞侦察时被敌杀害。
- 郭乃旦 1920年生，李家庄村人，民兵，1945年8月在本县城战斗中牺牲。
- 渠金枝 1923年生，椿树岭村人，战士，1946年6月7日在中阳县庞家会村战斗中牺牲。
- 郭振华 1920年生，任家山村人，战士，1946年在绥远作战中牺牲。
- 李仲福 1919年生，双庙村人，民兵，1946年在本县郭家山村被敌杀害。
- 刘三保 1914年生，黄草岭村人，战士，1946年在陕西瓦窑堡战斗中牺牲。
- 李来保 1928年生，十里村人，战士，1946年在宝鸡战斗中牺牲。
- 李俊清 1914年生，采树局村人，党员，359旅班长，1946年南下作战中牺牲。
- 张海生 1926年生，陈家庄村人，战士，1947年在四川黑水战斗中牺牲。
- 阎在根 1905年生，阎家岭村人，战士，1947年在长春作战中牺牲。
- 阎家旺 1919年生，刘家舍科村人，共产党员，战士，1947年在陕西甘务塆村战斗中牺牲。
- 李成善 1921年生，彩家庄村人，共产党员，战士，1947年在陕西被包围牺牲。
- 孙子胜 1931年生，场塆村人，3旅7团2营班长，1948年7月20日在太原自家庄战斗中牺牲。
- 冯来保 1913年生，贺家畔村人，战士，1948年在陕西作战中牺牲。
- 乔满兔 1924年生，张家山村人，战士，1948年在陕西永丰镇战斗中牺牲。
- 郭 峰 1928年生，任家山村人，战士，1949年在陕西三原县战斗中牺牲。
- 杨富林 1918年生，任家山村人，战士，1949年在甘肃麒麟山冻伤牺牲。

附 2：撤并乡镇简介

结绳塆乡

位于离石县西部，位于东经 $110^{\circ} 57'13''$ ，北纬 $37^{\circ} 37'$ ，东连枣林乡，南接柳林县刘家山乡，西与临县招贤、高家山乡接壤，北与本县枣洼乡为界，结绳塆乡机关驻结绳塆村，距县城 25 公里。全乡总面积 20 平方公里，总人口 3652 人，均系汉族；下辖 15 个行政村，19 个自然村，全乡以农业为主。

结绳塆村原名接神塆，其来历是因西山地区旱灾较多，一逢干旱，群众便到东川白马仙洞等地求神祈雨，往返久住此地而得名。解放后，破除迷信，取团结之意，改为结绳塆。结绳塆乡为黄土丘陵地区，自西向东逐渐升高，境内山多水缺，沟壑纵横，地形支离破碎，水土流失严重，人畜吃水大部分靠旱井解决。

全乡有耕地面积 13436 亩，大部分在山坡上，适宜发展农、林、牧业，山沟有坝地，为高产农田。气候特征是：冬雪稀少春风耗，夏缺雨水难捉苗，秋中有雨不调匀，汛期沟坝冲开壕，全年平均气温 10°C 左右，年平均降雨量 450 毫米，无霜期 170 天。

80 年代实行家庭联产承包责任制以后，全乡在发展粮食生产的同时，重视多种经营。主要农作物有玉米、小麦、高粱、谷子等，播种面积 14780 亩。1981 年，产量 201 万斤，有林地 9600 亩，大牲畜存栏 213 头，羊 980 只，猪 430 头。

结绳塆乡（人民公社）党委领导机构 新中国成立以来，结绳塆乡经历了结绳塆乡、结绳塆人民公社时期。1953 年 6 月设结绳塆乡，1958 年 10 月予以撤销，原境域属枣林人民公社，1959 年 6 月，建立结绳塆人民公社，1984 年 5 月改建为乡，2001 年并入枣林乡。期间，下辖 15 个行政村，19 个自然村。结绳塆乡、人民公社期间，分别设立了结绳塆乡党支部、党委和人民政府，人民公社党委、管理委员会，人民公社革命委员会、革委会党的核心小组，乡党委、人民政府等领导机构，1988 年又建立乡人大领导机构，领导当地人民开展了各项建设工作。中共结绳塆乡党支部（党委）期间（20 世纪 50 年代），历任书记 2 人，为郭树山、王致仕（第一书记）。中共结绳塆人民公社委员会（革委会党的核心小组）期间，历任书记 14 人，依次为王致仕（第一书记）、王廷茂（第二书记）、郭树山（第三书记）、成旺山、马锡荣、薛恒岳、贺玉印、刘绍荣、苏丕恩（曾两任职）、郭津山、李振荣、穆树万、刘振山、张焕清。中共结绳塆乡委员会（1984 年开始）期间，到 2001 年撤并到枣林乡，历任书记 10 人，依次为张焕清、雒义清、阎文华、杜增生、李新普、阎少军、李宝莲（女）、苏杰拴、杨廷武、杜永红。

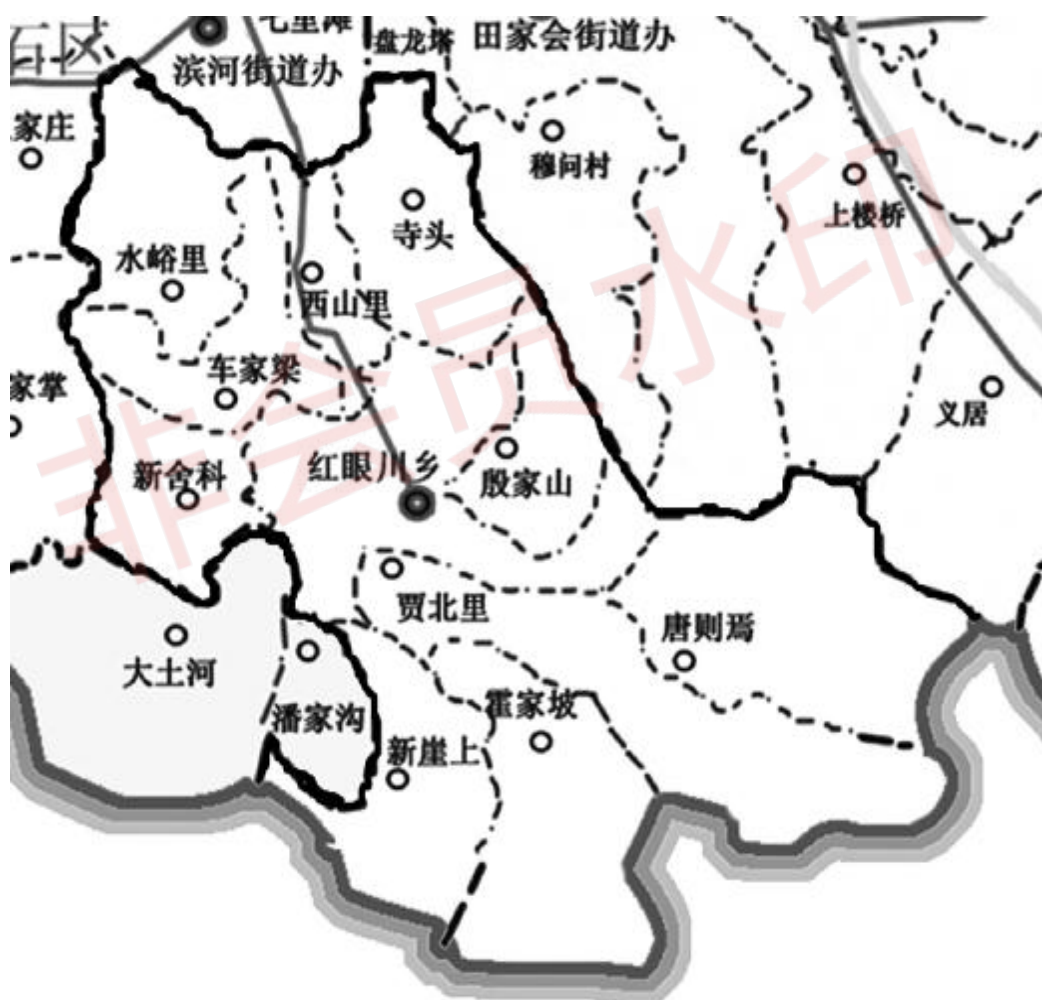
结绳塆乡人大领导机构 结绳塆乡人大主席团于 1987 年成立，至 2001 年间，历任人大主席（组长）4 人，依次为薛恒山、李星明、刘树海、薛玉清。

结绳塆乡（人民公社）政府领导机构 结绳塆乡人民政府期间（20 世纪 50 年代），历任乡长 4 人，依次为杨培厚、杨培元、王廷茂、杨培荣。结绳塆人民公社管委会（革命委员会）期

间，历任主任 8 人，依次为刘兆有、成旺山、王稳中、李振荣、李如宝、薛继荣、李文保、杜保栋。结绳塆乡人民政府期间（20 世纪 80 年代起），到 2001 年撤并，历任乡长 7 人，依次为阎怀清、杨月平、杜增生、白海平、阎少军、高志强、成林。

非会员水印

红眼川乡



红眼川乡 2013 年行政区划图

概 况

红眼川乡位于离石城区东南 10 里处，山高坡陡，沟壑纵横，自然条件恶劣，发展农业广受局限，但地下资源丰富，尤以煤蕴藏量最多。近些年来，煤炭产业发展迅速，在乡镇企业和民营企业带动下，全乡经济收入快速增长。但由于过度挖掘，也带来了地面塌陷等严重的后遗症。目前，多数村民迁居外地，空壳村日益增多，已成为该乡亟待解决的问题。

地理位置 红眼川乡位于山西省吕梁市离石区中南部，介于北纬 $37^{\circ}27'16''$ — $37^{\circ}31'07''$ ，东经 $111^{\circ}09'40''$ — $111^{\circ}14'58''$ 。东与田家会街道交界，东南、南均与中阳县交界，西南与莲花池街道交界，西、西北、北均与滨河街道交界，东北与田家会街道交界，全乡南北最大距离 7.63 公里，东西最大距离 7.32 公里，总面积 27.35 平方公里。红眼川乡政府驻红眼川村，以乡驻地为中心，驻地距离石市区 9 公里，距国道 G307（青银高速）入口 3 公里，距吕梁汽车站 8 公里，距吕梁火车站 10 公里。

名称来历 红眼川乡位于山西省吕梁市离石区中南部山区，也称“南梁”。因乡机关驻红眼川村而得名。红眼川村位于乡境中部，区域内有新生界第三系河湖相沉积地层的紫红色砂质粘土广泛出露，触目处一片红色，古时亦称其为红崖渠，1939 年改名为红眼川。红眼川之“川”，非平川之川，乃川字的象形本意，象流水之形，为归向泽、海之水流也。故当地古语有云：红眼川无川。

地形地貌 红眼川乡地处黄土丘陵地貌区域，地势南高北低，最高点为唐则塬东部无名高地，海拔 1436 米，最低点为七（里滩）—红（眼川）公路在本乡区域北端的七里滩村西，海拔 979 米，相对高度 457 米。

域内有东西走向的山岭一条，东南西北走向的山岭三条，岭之间形成沟谷五条，故红眼川乡的地貌俗称四道梁五条沟。四道山梁中东西走向的山岭是位于乡境南部的霍家坡→乔家庄→新崖上→冯家塬山梁，东南而西北走向的三条山岭分别是芦则塬→殷家山→寺头山梁、唐则塬→贾北里→红眼川→西山里山梁、红眼川→新舍科→车家梁→水峪里山梁。五条沟自东而西而南分别是火石沟、大沟、炭窑沟、贾家沟、贾北里沟。

红眼川乡所在的地理位置，从大构造上看属于吕梁背斜的西翼，是吕梁山地向黄河峡谷的延伸部分，呈现典型的黄土丘陵地貌特征。由于黄土质地疏松，地表植被和生态系统遭到严重破坏，加之黄土高原地区雨季集中于七八月份，降水强度较大，被地表流水冲刷形成长条形的“梁”和椭圆形或圆形的“峁”。因为临近东川河的缘故，水流切割黄土塬的方向略有改变，切割形成的山梁走向由西向改变为西北方向。

红眼川乡地域的火石沟、炭窑沟、贾北里沟基本都属于坳沟，大沟、贾家沟有泉水长年出流属于河沟。

气候 属暖温带大陆性半干旱季风气候，四季分明，春季海洋气团来之弱而缓，干旱大陆气团冲击现象多见，多风且干旱少雨；夏季受太平洋亚热带气团控制，炎热多雨；秋季蒙古冷高压气团来势强而速，天高气爽；冬季，受蒙古高原冷高压气团控制，多偏北和西北气流，寒冷少雪。年平均日照时数 2633.8 小时，最多可达 2882.9 小时（1965），最少达 2246.3 小时（1964）。

多年平均气温 8.9℃，最高年平均气温为 9.4℃（1961），最低年平均气温为 8.0℃（1967）。1 月平均气温 -7.7℃，极端最低气温 -25.5℃（1971 年 1 月 22 日）；7 月平均气温 23.0℃，极端最高气温 38.9℃（1966 年 6 月 21 日）。

年平均降水量 450—550 毫米，四季降水分布为春季占 12.8%，夏季占 58.8%，秋季占 25.6%，冬季占 2.8%。极端年最大降雨量 744.8 毫米（1985），极端年最少降雨量 237.9 毫米（1990）。降雨集中在每年 7 月至 9 月，占全年降水量的 62.3%，7 月降雨最多。主要特征是：冬春少雨干旱；夏季雨量集中，多雷阵雨；秋季降水面积较大时间较长，可出现连阴雨天气。

全年主导风向为东北偏北风，平均风速为 1.8 米 / 秒。深秋开始，蒙古高原西北风带逐渐控制，西风频起。冬季受西伯利亚寒流的影响，西风、北风、偏北风占主导地位。春季，东北风、东南风交替出现。夏季至初秋，多东南风。每年出现 8 级以上的大风日平均为 10 天左右，多出现在 4 月—5 月，夏季暴风随暴雨也有时出现。

河流 红眼川乡地域属黄土丘陵区，没有严格意义上的河流，惟位于唐则塆村西北的大沟沟底和位于冯家塆正西 45 米的贾家沟内有小泉水长年出流，流量在 2 升 / 秒以内，一路向西南方向汇入东川河。

资源物产 红眼川乡是典型的资源型乡镇，拥有丰富的煤炭资源，在 27.35 平方公里的国土面积内，储煤面积超过 20 平方公里，境内已探明地下矿藏有煤、铝土矿、高铝粘土等。煤炭地质储量约 2 亿吨，以焦煤、瘦煤为主，其中 4 号煤储量 761 万吨，10 号煤储量 6002 万吨。2011 年末，区域内仍在运营的煤炭生产企业有两家，一是山西大土河矿业投资有限公司下属的山西吕梁离石贾家沟煤业有限公司，位于红眼川乡冯家塆村，矿区面积 13.15 平方公里，保有储量为 1.3 亿吨，年产量 120 万吨。二是山西襄矿能源投资管理有限公司下属的山西吕梁襄矿环能国鼎煤业有限公司，位于红眼川乡寺头村，矿区面积 1.55 平方公里，保有储量为 3000 万吨，年产量 60 万吨。

地层中共含煤 17 层，其中 1 号—5 号煤赋存于山西组地层中，俗称上组煤；6 号—12 号煤赋存于太原组地层中，俗称下组煤。两组煤层中，4 号煤为焦煤，属比较稳定煤层，开采时间较早，2011 年底剩余保有储量 190 万吨；10 号煤层厚度达 6 米，属稳定煤层，地

质储量占总储煤量的 60%左右，2011 年底，剩余保有储量 5890 万吨。

建置沿革

红眼川乡是 1961 年新设立的一级行政区。历史上，红眼川乡地域远在新石器时代就有先民居住，但尚未发现其有单独设立为行政区的文献记录。

春秋战国时期，属赵国的离石邑地域。此后，直到明清时期，尽管有多次的朝代易主、州郡变换，但离石县地域大体未变，红眼川乡地域一直归离石县管辖。明代，离石县先后易名为石州、永宁州，红眼川乡地域属州治下的沿河乡辖区。清代，红眼川乡地域归永宁州治下，寺头村属东乡七袁所管辖，其他村庄归南乡长岭所管辖。

民国初期，红眼川乡地域属一区管辖。1940 年 1 月，离石县抗日民主政府成立后，将全县的 5 大区重新划分为 10 个区，红眼川乡地域归第三区南梁区管辖；同年 4 月以后，根据中共中央与阎锡山就解决“晋西事变”达成协议，以汾离公路为界，以南为晋军驻防区，以北为八路军驻防区，红眼川乡地域归阎锡山政府管辖。1945 年 9 月，离石全境解放，次年全县划分为七个区，原离石的金罗及南梁地区划归中阳。1948 年 10 月，全区为 9 区 1 市，红眼川乡地域归七区管辖，为其下属的一个行政村，称西山里行政村。

中华人民共和国建立后，红眼川乡地域仍属离石县七区管辖，西山里行政村为全县 84 个行政村之一。1953 年 4 月，离石全县改划为 88 个乡，西山里行政村改称西山里乡。1954 年 2 月，撤销区级建置；同年 7 月，离石、方山两县合并改称离山县，全县有 120 个乡，西山里乡为其中之一。1955 年，乡人民政府改称乡人民委员会。1956 年 3 月，中共离山县委将 120 个乡改划为 61 个，西山里乡始称红眼川乡。1958 年 3 月，全县合并为 41 个乡，红眼川乡并入田家会乡。

1958 年 10 月，离石全县成立了 13 个人民公社，红眼川乡地域归城关火箭人民公社管辖。1959 年 6 月，分设田家会园林人民公社，红眼川乡地域设立红眼川、唐则塆、新舍科、新崖上四个管理区，归田家会人民公社管辖。其中红眼川管理区辖红眼川、师家峁、贾北里、西山里、寺头 5 个自然村，唐则塆管理区辖唐则塆、芦则塆、于家塆、殷家山 4 个自然村，新舍科管理区辖新舍科、车家梁、前水峪、后水峪、胶泥湾、吆驴沟 6 个自然村，新崖上管理区辖新崖上、冯家塆、乔家庄、霍家坡 4 个自然村。

1961 年 7 月，分设离石县红眼川人民公社，下辖红眼川、唐则塆、殷家山、寺头、西山里、水峪里、新舍科、新崖上 8 个生产大队，下设 34 个生产小队。1971 年 5 月，吕梁地区成立，原来的离石县分为方山、离石和离石郊区 3 个县，红眼川人民公社归离石郊区

管辖。离石郊区改称离石县，又归属离石县管辖。1980年，红眼川人民公社增设贾北里、车家梁两个生产大队。1983年8月，又增设霍家坡大队。

1984年5月12日，经省人民政府批准，全县改社队制区划为乡（镇）村区划，红眼川人民公社改称红眼川乡。红眼川乡下辖红眼川（含师家岭）、贾北里（含于家塬）、西山里、新舍科、殷家山、霍家坡、车家梁、寺头、唐则塬（含芦则塬）、新崖上（含冯家塬、乔家庄）、水峪里11个行政村共16个自然村。1996年6月，离石县撤县设市，红眼川乡仍归离石市所辖。2004年4月，撤销吕梁地区成立吕梁市，离石市改称离石区，红眼川乡仍归离石区所辖。

党委、人大、政府、政协领导机构

新中国成立以来，红眼川乡根据形势发展和机构演变设立了党委和政府领导机构。后又根据需要，于1988年和2005年分别设立乡人大联络组（后改设为人大主席团）和政协联络组，逐步完善了乡的党委、人大、政府、政协组织领导机构，领导当地群众卓有成效地开展各项工作。

红眼川乡（红眼川人民公社、西山里乡）党委（革命委员会核心小组、核心小组、总支委员会、支部委员会）领导机构 新中国成立后至1955年2月前，境域内曾设置区乡建制，属中共第七区。1955年2月，撤销区建制，境域内设中共西山里乡支部委员会；1956年3月，中共西山里乡支部委员会改建中共红眼川乡总支委员会。1958年3月，红眼川乡撤销，所属村落并入田家会乡，从1955年2月至1958年3月，中共西山里乡支部委员会、红眼川乡支部委员会（总支委员会）历任书记3人，依次为冯来会、王建善、冯大道。

1958年10月，在“大跃进”运动中，境域曾先后属城关火箭人民公社、田家会人民公社。1961年6月，设立中共红眼川乡人民公社委员会，下辖红眼川、唐则塬等8个生产大队党支部。“文化大革命”中，中共红眼川人民公社委员会被非法夺权。1967年7月，建立中共红眼川人民公社核心小组。1970年9月，又改称中共红眼川人民公社革命委员会核心小组。1971年4月，吕梁地区成立后，中共红眼川人民公社革命委员会核心小组改建为中共红眼川人民公社委员会，并先后属中共离石郊区委员会和中共离石县委员会管辖。从1961年6月至1984年5月人民公社体制改建前，中共红眼川人民公社委员会（红眼川革委会核心小组）历任书记11人，依次为李晋章、崔生珍、李胜春、高崇泰、李玉龙、崔汝亮、刘茂权、巩润保、任兆瑞、马来生、王治荣。

1984年5月，全县实行政社分开体制，中共红眼川人民公社委员会改建为中共红眼川

乡委员会，下辖红眼川（含师家崙）、贾北里（含于家塆）、西山里等 11 个行政村党支部。1996 年和 2004 年，离石县先后改建为离石市和离石区，红眼川乡党委随着县级机构的改称，改变机构称谓。至 2012 年 12 月，红眼川乡下辖 11 个行政村党支部。从 1984 年 5 月至 2013 年 6 月，中共红眼川乡委员会历任书记 10 人，依次为王治荣、刘维珍、高建光、冯金会、杨顺平、冯志刚、张兴平、秦亮、张向峰、魏玉青。

红眼川乡人大领导机构 1990 年 6 月，根据《中华人民共和国地方各级人大和地方人民政府组织法》，红眼川乡设立了乡人民代表大会主席团。从 1990 年实行乡人民代表大会制度至 2013 年 6 月，红眼川乡人大主席团共召开了三届乡人民代表大会，历任乡人大主席团主席 7 人，依次为苏根强、张润生、王吉银、薛小军、薛青翔、秦亮、张向峰（兼）。

红眼川乡（红眼川人民公社、西山里乡）人民政府（管理委员会、革命委员会、人民委员会）领导机构 新中国成立后至 1955 年 2 月前，境域内曾设置区乡建制，属第七区。1953 年 6 月，境域内设立西山里乡人民政府。1956 年 2 月改建红眼川乡人民委员会。1958 年 3 月，撤销红眼川乡，所属村落划归田家会乡。从 1953 年 6 月至 1958 年 3 月，西山里乡人民政府、红眼川乡人民委员会期间历任乡长 2 人，依次为王建善、冯来会。

1958 年 10 月，在“大跃进”运动中，境域属离石城关火箭人民公社、田家会园林人民公社管辖。1961 年 6 月，设立红眼川乡人民公社，同年 9 月改称人民公社管理委员会，下辖红眼川、唐则塆等 8 个生产大队。“文化大革命”中，红眼川人民公社管理委员会被非法夺权。1969 年 9 月，红眼川人民公社革命委员会成立。1971 年 4 月，吕梁地区成立后，红眼川人民公社革命委员会先后属中共离石郊区委员会、离石郊区革命委员会和中共离石县委员会、离石县革命委员会管辖。1981 年 10 月，红眼川人民公社革命委员会改称红眼川人民公社管理委员会。从 1971 年 8 月至 1984 年 5 月人民公社体制改建前，红眼川人民公社管理委员会（革命委员会）历任主任 10 人，依次为冯大道、李胜泰、杜福荣、李胜春、陈云峰、崔汝亮、李文保、赵汉章、薛生旺、薛建明。

1984 年 5 月，全县实行政社分开体制，红眼川人民公社管理委员会改建为红眼川乡人民政府。1996 年和 2004 年，离石县先后改建为离石市和离石区，红眼川乡人民政府随着县级机构的改称，相应改变机构称谓。从 1984 年 5 月至 2013 年 6 月，红眼川乡人民政府历任乡长（代乡长）12 人，依次为薛建明（曾两次任职）、张建俊、白海平、杨廷武、杨光明、高贵平、韩维维、李源春（女）、王凤鸣、李克勤、张彩平（女）、薛殿伟。

红眼川乡政协领导机构 2005 年 4 月，根据《中共中央关于加强人民政协工作的意见》，红眼川乡设立了政协工作联络组，为乡科级建制，至 2011 年 5 月撤销。红眼川乡历任政协工作联络组组长 2 人，依次为薛青翔、高纪斌。

工作机构

2012 年，红眼川乡人民政府有工作人员 51 人，正式职工 39 人，其中正科级干部 3 人，副科级干部 9 人，临时职工 12 人。

党政综合办公室 负责完成领导交办的日常工作。2012 年，有工作人员 10 人，其中包括 4 名村官。

财经核算中心 负责乡财政、经济活动中的财产管理、监督、审计、统计等业务工作。2012 年，有工作人员 6 人。

企业管理和安全监督办公室 负责企业管理工作，搞好企业技改、信息咨询、市场开发、招商引资等工作。2012 年，有工作人员 5 人。

计划生育服务中心 负责全乡的计划生育工作。2012 年，有工作人员 3 人。

社会事务办公室 负责做好劳动保障、民政、残疾五保和各种救灾救济工作。2012 年，有工作人员 3 人。

便民中心 负责包括广电、农业、农机、水利、林业、畜牧等方面的工作。2012 年，有工作人员 12 人。

供电所 负责全乡供电线路的维护和电费收缴工作。2012 年，有工作人员 3 人。

派出所 依法对本乡的社会治安进行管理，保障全乡人民群众的生产生活活动。2012 年，有工作人员 5 人。

司法所 与综治办、信访办、矛盾调解办公室合署办公，负责接待群众来信来访，调解民间纠纷。2012 年 7 月 18 日，吕梁市离石区机构编制委员会以离编字〔2012〕3 号文件正式发文设立，属股级建制，为离石区司法局的派出机构，实行司法局和街道双重管理、以司法局为主的管理体制。2012 年，有工作人员 2 人。

兽医院 负责全乡动物重大疫病防控、动物和饲料安全工作和统计年报、免疫。2012 年，有工作人员 2 人。

信用社 负责开展红眼川乡农村中的一般金融活动和村民存贷款业务。2012 年，有工作人员 5 人。

卫生院 负责全乡的基本公共卫生服务、基本医疗服务和慢性病防治及计划免疫工作。2012 年，有工作人员 7 人。

村落简介

红眼川乡地域的人口总量在 1970 年有 3290 人，占全县人口总量（29.73 万）的 1.1%；1982 年 3638 人，占全县人口总量（14.52 万）的 2.5%；1990 年 3718 人，占全县人口总量（17.63 万）的 2.1%；2001 年 4124 人；2005 年 4168 人；2010 年 5170 人。2011 年 2001 户，5325 人，其中常住人口 1531 人，另有流动人口 358 人。总人口中，男性 2721 人，占 51.10%；女性 2604 人，占 48.90%；15—64 岁 3823 人，占 71.8%；65 岁以上 453 人，占 8.5%。总人口中，全部为汉族，其中王姓人口最多，1648 人，占 30.95%；刘姓人口次之，1441 人，占 27.06%；其他姓氏中，人口超过百人的有冯姓、乔姓、吴姓、薛姓、尹姓、贺姓、马姓、胡姓、李姓。2011 年，人口出生率 7.30‰，人口死亡率 2.89‰，人口自然增长率 4.41‰，人口密度为每平方公里 195 人。

红眼川村 位于离石市区东南 9 公里。下辖红眼川、师家崙 2 个自然村。该村所处山沟土色赤红，故名红眼川村。1982 年，全村共有耕地 734 亩、人口 265 人。1990 年，全村共有耕地 696 亩、人口 248 人。2011 年，全村有耕地 624 亩，林地 1150.5 亩，房屋 300 余间，共有 169 户 429 人，其中农业人口 399 人，村民以从事作物种植和矿上打工为主要生活来源，农民人均纯收入 4790 元，受子女上学，房屋裂缝的影响，常住村民不足 50 人。

贾北里村 位于红眼川村东南 1 公里。因地处贾家沟村（今新崖口村）之北，故名贾北里村。贾北里村居民主要为温、王、刘三姓，于家塬村居民全部为马姓。1977 年之前，贾北里村是红眼川乡政府的所在地，也是红眼川乡的政治文化中心。1982 年，全村共有耕地 1037 亩、人口 280 人。1990 年，全村共有耕地 1037 亩、人口 303 人。2011 年，全村共有耕地面积 1087 亩，林地面积 1764.1 亩；人口 148 户 430 人，其中农业人口 416 人。村民的主要经济收入来源是种植业和在企业打工，当年全村农民人均纯收入 3630 元。近些年，贾北里村受采煤引发的地下漏水、房屋裂缝等地质灾害影响比较严重，大部分民居无法继续居住，仍在本村居住者不足百人。

唐则塬村 位于红眼川村东南 8 公里。该村处于一个两边高中间低的黄土塬上，故名唐则塬村。唐则塬村居民以冯姓为最多，约占行政村总人口的 70% 左右。1982 年，全村共有耕地 1183 亩、人口 290 人。1990 年，全村共有耕地 816 亩、人口 302 人。2011 年，全村共有耕地 482 亩，林地面积 5461.3 亩；人口 132 户 344 人，其中农业人口 325 人。该村是个典型的纯农业村，也是红眼川乡唯一受采煤引发的地质灾害影响较轻的一个行政村，村民的经济收入渠道主要是种植业、养殖业和进入企业打工，当年全村农民人均纯收入 2700 元。

殷家山村 位于红眼川村东 4 公里。该村地处山上，由殷姓居民建村首居，故名殷家山村。该村居民以王、薛、郭三姓为最多，约占全村总人口的 70% 以上。1982 年，全村共有耕地 998 亩、人口 298 人。1990 年，全村共有耕地 998 亩、人口 324 人。2011 年，全村共有耕地面积 1018 亩，林地面积 2844.6 亩；人口 138 户 365 人，其中农业人口 351 人。村民收入主要来自于农业种植、经营核桃和外出务工，当年全村农民人均纯收入 2525 元。殷家山村受采煤引发的地质灾害影响也比较严重，已不再适宜继续居住，目前仍在本村居住者仅百余人。

寺头村 位于红眼川村东北 6 公里。相传，该村附近的山上曾经建有寺院，故名寺头村。村内居民以吴姓为最多，约占全村总人口的 45%；刘姓、王姓次之，各占 20% 和 15% 左右。寺头村是红眼川乡 500 人以上的大村之一，煤炭资源储量丰富。1982 年，全村共有耕地 1093 亩、人口 399 人。1990 年，全村共有耕地 1153 亩、人口 406 人。2011 年，全村共有耕地面积 1026 亩，林地面积 1277.4 亩，经济林 145 亩；人口 206 户 559 人，其中农业人口 520 人。寺头村内有驻村大型煤炭企业一家，为村民增加收入创造了有利条件，当年全村农民人均纯收入 4984 元，为全乡第一。但同时寺头村采煤引发的地质灾害也最严重，已进行了四批移民搬迁，目前仍在本村居住的人口仅十余人。

西山里村 位于红眼川村东 3 公里。该村东头原有一座寺庙，因村庄位于寺庙以西定名为西山里村。村内居民以王姓为最多，约占全村总人口的 60% 以上。1982 年，全村共有耕地 1160 亩、人口 349 人。1990 年，全村共有耕地 1160 亩、人口 362 人。2011 年，全村共有耕地面积 902 亩，林地面积 1412.3 亩、人口 225 户 560 人，其中农业人口 525 人。农民收入来源主要依靠种地和在外打工，当年全村农民人均纯收入 3670 元。西山里村也处于采煤引发地质灾害较严重的区域，至 2013 年，村内居住的仅有 65 户 110 余人。

水峪里村 位于红眼川村西北 5 公里。该村地处一山沟内，村旁有泉水，故名水峪里村。顾名思义水资源比较丰富，是 2011 年末全乡唯一一个还在使用着当地水源的村庄，也是红眼川乡第二大村。村内居民以王姓、尹姓、刘姓为最多，占全村人口的 50% 以上。王、刘两姓人口分别聚居前水峪里和后水峪里。1982 年，全村共有耕地 1351 亩、人口 392 人。1990 年，全村共有耕地 1351 亩、人口 426 人。2011 年，全村共有耕地面积 1341 亩，林地面积 1634.7 亩；人口 213 户 628 人，其中农业人口 590 人。全村以养殖业、种植业为主导产业，农民收入以种植、养殖、外出务工为主，当年全村农民人均纯收入 3823 元。水峪里村也是因采煤引发的地质灾害较严重的区域，全村大部分人居住在外，常住本村者仅 120 余人。

车家梁村 位于红眼川村西 4 公里。该村位于山梁之口，相传明代初期就已经有车姓居民居住，故名车家梁村。村内居民以胡姓、李姓为最多，约占全村总人口的 40% 和 30%。1982 年，全村共有耕地 480 亩、人口 191 人。1990 年，全村共有耕地 480 亩、人口

213 人。2011 年，全村共有耕地面积 687 亩，林地面积 659 亩；人口 103 户 260 人，其中农业人口 247 人。农民收入以种植业和养殖业以及外出务工为主，当年全村农民人均纯收入 2984 元。该村因采煤引发的地质灾害影响比较严重，村民大多迁居他乡，仍在本村居住者仅数十人。

新舍科村 位于红眼川村南 3.5 公里。新舍科村原名湾则里，清朝中叶，有贺姓子弟考中进士后做了县令，在离旧居不远处新辟宅基地，建起规模宏敞的大院，称新舍窠。因“窠”与“科”同音，久而久之，人们便以“新舍科”呼之书之。村内居民以贺姓为最多，约占全村总人口的 45% 以上。1982 年，全村共有耕地 900 亩、人口 367 人。1990 年，全村共有耕地 1160 亩、人口 359 人。2011 年，全村共有耕地面积 832 亩，林地面积 1343.4 亩；人口 226 户 558 人，其中农业人口 505 人。农民收入以种植、养殖和外出务工为主，当年全村农民人均纯收入 4645 元。新舍科村也是采煤引发地质灾害较严重的区域，乡政府已开始组织整体移民搬迁，至 2013 年，本村常住者仅 100 余人。

新崖上村 位于红眼川村南 5.5 公里，为乡境最南端的村庄。该村居民原大部分居住在山下，后来陆续迁居山崖上，故名新崖上村。由新崖上、冯家塆、乔家庄自然村组成，是红眼川乡人口第一大村。新崖上村居民以乔姓最多，占本村人口的 80% 以上；冯家塆村居民以冯姓为最多，乔家庄村居民以乔姓为最多，都占到本村人口的 65% 左右。1982 年，全村共有耕地 2192 亩、人口 659 人。1990 年，全村共有耕地 1457 亩、人口 472 人。2011 年，全村共有耕地面积 1830 亩，林地面积 1745.2 亩；人口 328 户 933 人，其中农业人口 860 人。农民以种植粮食和煤矿打工为主要生活来源，当年全村农民人均纯收入 4280 元。新崖上村也是采煤引发的地质灾害较严重的区域，受子女上学、房屋裂缝的影响，外迁人口十之八九，现常住村民不足 100 人。

霍家坡村 位于红眼川村西南 7 公里。该村地处一低缓的山坡上，由霍姓居民建村首居，故名霍家坡村。村内居民以刘姓为最多，约占全村总人口的 70% 左右。1982 年，全村共有耕地 695 亩、人口 183 人。1990 年，全村共有耕地 695 亩、人口 183 人。2011 年，全村共有耕地面积 752 亩，林地面积 1369.5 亩；人口 113 户 259 人，其中农业人口 254 人。农民以种地和农闲打工为主要生活来源，当年全村农民人均纯收入 2868 元。霍家坡村也处在采煤引发的地质灾害区域，现常住村民仅百余人。

姓氏分布

红眼川乡辖红眼川（含师家岭）、贾北里（含于家塆）、唐则塆（含芦则塆）、殷家山、

寺头、西山里、水峪里、车家梁、新舍科、新崖上（含冯家塆、乔家庄）、霍家坡 11 个行政村 16 个自然村。所辖区域姓氏分布情况：

王姓：主要分布在红眼川、西山里、水峪里、寺头、殷家山、贾北里、师家峁等村。

温姓：主要分布在贾北里村。

刘姓：主要分布在贾北里、寺头、水峪里、霍家坡等村。

马姓：主要分布在于家塆村。

薛姓：主要分布在殷家山村。

郭姓：主要分布在殷家山村。

冯姓：主要分布在唐则塆、冯家塆等村。

吴姓：主要分布在寺头等村。

尹姓：主要分布在水峪里村。

胡姓：主要分布在车家梁村。

李姓：主要分布在车家梁村。

贺姓：主要分布在新舍科村。

乔姓：主要分布在新崖上、乔家庄等村。

农业

农村经济发展 1971 年，红眼川乡粮食总产 1000.35 吨，农民人均纯收入 37 元；1981 年，红眼川乡粮食总产 1113.30 吨，农民人均纯收入 99 元；1991 年，红眼川乡粮食总产 1226.86 吨，农民人均纯收入 361 元；2002 年，红眼川乡粮食总产 879.85 吨，全乡经济总收入 7434.16 万元，其中农业总产值 114.16 万元，农民人均纯收入 826 元；2005 年，红眼川乡粮食总产 653.13 吨，全乡经济总收入 10228.52 万元，其中农业总产值 125.88 万元，农民人均纯收入 1450 元；2008 年，红眼川乡粮食总产 613.08 吨，全乡经济总收入 31198.45 万元，其中农业总产值 200.13 万元，农民人均纯收入 2150 元；2011 年，红眼川乡粮食总产 625.54 吨，全乡经济总收入 14319.93 万元，其中农业总产值 211.42 万元，农民人均纯收入 3904 元，工业总产值达到了 6.6 亿元，实现利税 1.26 亿元。

红眼川乡地域历史上一直是一个农业区，正如《永宁州志》清光绪七年版（1881）所言：“习俗俭朴，民多质鲁，勤于农业，拙于服贾。”这种状况自改革开放之后得以改变，红眼川乡依靠地下矿藏中丰富的煤炭资源优势，迅速发展成为一个工矿型的乡镇。到 2011 年末，红眼川乡有 80% 以上的农村劳动力离开土地，成为新一代的企业员工，对于他们来

说，离土不离乡的生活方式已经成为一种常态，农业生产仅仅是一项调节家庭收入的副业。

种植业 粮食作物以玉米、谷子、豆类和小杂粮为主。1961年，全乡种植业产值达3.29万元。1984年，全乡种植业产值达25.14万元。2011年，全乡种植业产值达88.87万元，比上年增长7.28%。同年，农作物总播种面积9394亩，其中粮食作物播种面积8749亩，生产粮食625.54吨，人均117.47千克；玉米种植面积150亩，产量20.75吨；谷子种植面积2573亩，产量211.72吨；小杂粮种植面积1790亩，产量148.18吨；大豆种植面积2719亩，产量129.65吨；土豆种植面积1517亩，产量115.24吨（五比一折粮食）；主要经济作物有油料作物葵花。2011年，葵花种植面积340亩，产量8.5吨；蔬菜种植面积305亩，产量113.31吨，主要品种有南瓜、西葫芦、黄瓜、西红柿、茄子、萝卜、白菜、辣椒等。红眼川乡依托地理优势，注册了“南梁米”商标，成立了专业小米合作社，用公司+农户的经营模式，建设了殷家山—唐则塬小杂粮种植带，鼓励农民扩大小米种植面积。全年农业总产值211.42万元，农民人均纯收入3904元。2012年，红眼川乡耕地面积10581亩，人均2.03亩，其中退耕还林面积3340.1亩；可利用草地面积1.2万亩，林地面积14219亩。

畜牧业 以饲养猪、羊、鸡及役用大畜为主。2011年，生猪饲养量350头，年末存栏106头；羊饲养量560只，年末存栏415只；牛饲养量27头，年末存栏27头；鸡饲养量6700羽，上市2020羽。全年生产肉类25.57吨，其中猪肉20.75吨，羊肉2.18吨，肉鸡2.64吨，禽蛋42.12吨，大牲畜存栏量牛3头，骡子7头，全乡畜牧业产值89.31万元，占农业总产值的42.24%。

林业 近些年，本乡由于地域水土流失和经济发展的单一模式带来副作用，促使人们对林业发展有所重视。截至2011年末，累计造林1.7559万亩，其中防护林6752亩，经济林10807亩，其中核桃林10723亩，产量51.5吨，重点实施了寺头、殷家山、红眼川、西山里4个精品示范园区建设，基本实现了核桃林整乡覆盖的目标；农民住宅四旁树木3672株，林木覆盖率42.8%；水果种植面积84亩，产量31.2吨，主要品种是梨、杏。



经济林示范区

工 业

红眼川乡是离石区重要的工业生产基地，初步形成了以煤焦生产为主的工业体系。



红眼川乡年产 120 万吨的贾二矿

2011 年，红眼川乡范围内有规模以上工业企业两家，职工 1076 人，实现工业增加值 6.6 亿元，比上年增加 41.94%。

山西吕梁离石贾家沟煤业有限公司 是在 2009 年全省煤炭资源整合过程中，由原来三个小规模矿井及周边空白区域整合重组建成的，位于本乡西南方向的冯家塬村地域。其井田东西宽约 4.6 公里，南北长

约 4.8 公里，面积 13.15 平方公里，地质储量约 1.2 亿吨，批准开采 4—10 号煤层，主采煤层为 6 号煤层和 10 号煤层，采用“两斜一竖”混合式开掘。主斜井斜长 471 米，倾角 22°，井筒采用半圆拱断面，净宽 4.8 米，净断面积 14.1 平方米，表土段采用混凝土，基岩段采用锚喷支护。井筒内铺设带式输送机，另一侧装设架空乘人装置，架空乘人器钢丝绳中间设行人台阶，井筒内铺设消防洒水和压风管路，并担负矿井煤炭提升和人员的升降任务，同时兼作进风井和安全出口；副斜井斜长 474 米，倾角 23°，井筒采用半圆拱断面，净宽 5 米，净断面积 18.8 平方米，井筒内铺设 30 公斤 / 米单轨，采用单钩串车提升，表土段采用混凝土，基岩段采用锚喷支护。在井筒内布置有行人台阶、扶手、消防洒水管路、排水管路，担负矿井材料设备和矸石的辅助提升任务，同时兼作进风井和安全出口；10 号煤回风立井，井筒净直径为 4.2 米，净断面积 13.85 平方米，垂深 162 米，表土段采用钢筋混凝土，基岩段采用混凝土支护，井筒装备设封闭式梯子间，布置有黄泥灌浆管路，作为矿井回风井和安全出口；巷道开拓，设置有运输大巷、辅运（轨道）大巷、回风大巷，运输系统、通风系统均清晰明确，采用综合机械化掘进工艺。采煤工作方式为 10 号煤采用先进的综采放顶煤开采工艺，6 号煤为综采，并且实行 10 号煤、6 号煤同时开采。保有储量为 9200 万吨，矿井设计生产能力为 120 万吨 / 年，矿井服务年限为 20.4 年，矿井初期建设投资约为 5.7 亿元，建设工期 21.7 个月，2011 年底进入试运营，公司有员工 500 名。

山西吕梁襄矿环能国鼎煤业有限公司 是在 2009 年山西省煤炭资源整合中，由山西省

襄垣县地方国营襄垣煤矿重组整合山西吕梁祥安煤业有限公司后单独保留的矿井，属股份制企业，主体为山西襄矿能源投资管理有限公司，位于本乡东北方向的寺头村地域，行政区划隶属于红眼川乡寺头村。其井田面积为 1.5543 平方公里，批准开采 10 号煤层，开采方式为地下开采，井下布置有一个综采放顶煤工作面和 2 个综合机械化掘进工作面，矿井瓦斯等级为低等级，采区煤储量为 600 万吨，核定生产能力为 60 万吨 / 年，公司拥有员工 576 名。

特 产

红眼川乡主要特产有南梁米和南梁梨。

南梁米 红眼川乡地域古称南梁，由于这里处于丘陵山区，海拔高，气温低，无霜期短，特别适宜于谷子的种植，在漫长的农耕历史进程中形成了以红眼川、贾北里、西山里、寺头、殷家山为主的“南梁米”种植带，包含农田 3000 亩左右。南梁米味道香美，营养丰富，历来极受消费者推崇，其脂肪、蛋白质、可溶性糖类的含量，都高于普通小米，已推出“红胶泥”牌小米。



果 园

南梁梨 红眼川乡的西山里村一带，盛产酥梨。该品种果大质优，外观好，表面光洁，个大丰满，多汁酥脆，营养丰富，历来深受消费者喜爱。酥梨含有大量糖份和人体必需的各种矿物质以及有机酸和多种维生素，营养十分丰富，梨汁、梨膏还具有清热解毒、止咳润肺等药用价值。

基础设施建设

2004 年、2006 年、2011 年，红眼川乡累计完成了“村村通”、“户户通”和“街巷硬化”工程，还重点实施了大土河至七里滩外环公路、刘七公路七里滩至致富焦化厂段水泥路铺设、寺头至盘龙塔连接公路、红眼川至新舍科连接公路、殷家山至寺头连接公路加固，红眼川至寺头公路排水沟完善等工程。目前，全乡公路里程达到 55 公里，实现了村

村通公路，全乡村通公路与重点省、国道连接线全面贯通。2011 年末，全乡范围内公路交通网络已经形成，实现了村村通油路或水泥路、户户通水泥路或砖路。区乡公路刘七线起自 307 国道，连通莲花池街道办后返回离石市区，长度 12.5 公里；七条乡村公路总长度 42.5 公里，连通全乡 11 个行政村及 5 个自然村。

2011 年末，全乡有 10 千伏的供电线路两条，其中东川线路长度 24.44 千米，红矿线路长度 7.9 千米；共有配电变压器 45 台 /14435 千伏安，其中有高压配电变压器 15 台 /705 千伏安；低压配电线路 14 条，长度 29.137 千米，当年供电量 1500 万千瓦时（度）用电量，其中工业用电 1468 万千瓦时，民用 32 万千瓦时。

2011 年末，全乡有邮政投递点 15 个，乡村通邮率 100%；有线电话的线路里程 11 公里，实现了村村通程控电话，有固定电话用户 120 户；移动电话发射台一座，用户 3128 户；光缆线路总长达 38 千米，互联网端口总数 1000 个，其中已占用端口总数 135 个，互联网用户 92 户。

2011 年末，红眼川乡居民的饮水方式为集中供水。由于采煤切断了地下含水层，红眼川乡地域内原有的泉水绝大部分已断流。除水峪里村采用深井抽水，自来水进户率达到 80% 以外，其他各村都是修建了蓄水池集中供水，雇用专门的运水车拉水，吨水成本在 3 元左右，全乡农村安全饮用水普及率 89%。

新农村建设

移民搬迁 自 2001 年起，由于煤炭资源的强度开采，造成严重的地质变化，红眼川乡范围内 80% 以上的村庄出现土地裂缝、房屋塌陷、地下水渗漏、山体滑坡等地质灾害，已经不宜继续居住。2011 年末，位于采空区范围有 5 个行政村共 9 个自然村共计 1136 户居民都已开始搬迁工作。其中，寺头、新舍科、红眼川三个村已落实安置房 530 套，搬迁 473 户，1417 人，拆除危房 271 处。剩余的安置工作，预计两年内完成，到时居民都能入住新房。

社会事业

教 育 红眼川乡范围内由于煤炭开采造成的地质改变，已经成为人类不宜继续居住的区域，2005 年后就开始着手进行整乡移民搬迁。2009 年，由于村民迁居他乡，红眼川学校

生源锐减，初中部于当年取消。2010年，红眼川乡中心校也相继撤销。2011年末，红眼川乡70%以上的居民已经离开原来居住的村庄，所有学生已经全部撤并到相邻的离石市区就读。

医疗卫生 2011年末，全乡有卫生院1个、医疗室（所）11个，病床18张。乡卫生院建成于1970年，1999年改造后，拥有建筑面积458平方米，有床位7张，下设5个科室，有专业卫生人员18人，其中执业医师2人，执业助理医师2人，注册护士3人，乡村医生11人。到2011年末，为辖区居民建立健康档案4800份。

2011年，全乡法定报告传染病发病率为412.37/10万，农村安全饮用水普及率95%，农村卫生厕所普及率36.9%，新型农村合作医疗参保人数4372人，参保率97%；孕产妇死亡率0/10万；5岁以下儿童死亡率、婴儿死亡率、新生儿死亡率分别为10.52‰、7.98‰、5.8‰。

文化 1970年，本乡开通有线广播，1975年实现户户通广播。2011年末，本乡有线电视实现了全覆盖，群众可收看到40套电视节目，电视综合覆盖率100%。同年末，红眼川乡有文化服务中心1处，建筑面积260平方米，内设公共图书室1个，建筑面积65平方米，藏书200余册。



文化站

地方特色民间艺术有后套秧歌。

社会保障 2011年，农村最低生活保障户数282户，人数334人，支出32.06万元，比上年增长7.4%，月人均80元，比上年增长4.87%；城市居民最低生活保障户数92户98人，支出15.62万元，月人均131.48元；农村五保分散供养66人，支出12.54万元，比上年增长58.33%。

2011年末，新型农村合作医疗参保人数5026人，占总人口的98%；民政部门资助参加合作医疗412人次，共支出2.47万元，比上年增长4.52%；大病医疗救助20人，支出8.7万元。

名胜古迹

殷家山村战国古墓群 位于红眼川乡殷家山村南约400米外，俗称峻条里的山地，东西长80米，南北宽42米，分布面积3360平方米。墓葬结构为土坑竖穴，多已破坏，属战

国时期墓葬，地表曾经采集到战国时期的壶、鬲、鼎等器形残片。

红眼川村蚩螯庙 位于红眼川乡红眼川村南头，坐北向南，南北长 37.5 米，东西宽 19.5 米，占地面积 731.25 平方米。创建年代不详，所存建筑为清代遗构。沿中轴线自南向北布局为山门、正殿，东西两侧各有配殿三间，为砖圈式窑。正殿前石砌台阶高 0.55 米，面开三间，进深四椽，单檐硬山顶，灰瓦屋面，五檩前出廊梁架，六抹隔扇门、隔扇窗。山门为二层，一层是一孔砖券门洞，二层为新建戏台。庙内存有石碑六通、石碣一方、醮盆二个。1994 年 9 月，红眼川村蚩螯庙被离石县人民政府列为县级文物保护单位。

霍家坡村关帝庙 位于红眼川乡霍家坡村内，坐西向东，东西长 25 米，南北宽 9 米，占地面积 225 平方米。始建年代不详，所存建筑为清代遗构。进大门后沿中轴线自东向西建筑布局为照壁、戏台、正殿，正殿为横拱贯通的砖券窑洞三孔，前设插廊，单檐硬山顶，灰瓦屋面，施斗拱七攒，柱头科、平身科均为一斗二升。戏台仅存后墙及北山墙，金柱有火烧痕迹。照壁为砖构悬山顶，高 2.8 米，宽 2.4 米，厚 0.55 米。

西山里村白莲观音庙 位于红眼川乡西山里村内，坐北向南，南北长 9 米，东西宽 6.6 米，占地面积 59.4 平方米。据庙中古碑记载，庙始建于清康熙四十三年（1704），道光三年（1823）重修，所存建筑为清代遗构。布局为单体二层建筑，一层是一孔砖券窑洞，南面正门为六抹隔扇门，西面侧门通二层。二层为僧舍，面开一间，进深三椽，单檐硬山顶，装修全无。庙内存有醮盆二个。

寺头村战国古墓群 位于红眼川乡寺头村东约 30 米外，俗称门跟前的台地上，东西长 30 米，南北宽 50 米，分布面积 1500 平方米。墓群西部断崖上暴露有八座土坑竖穴结构墓葬，属战国时期墓葬，地表散落人骨、兽骨残片，未发掘清理过。

王泽家族墓地 位于红眼川乡红眼川村西茆龙岭，坐东向西，东西长 20 米，南北宽 15 米，分布面积 300 平方米。为清代墓葬，封土堆已夷平，存碑二通。其中王泽碑青石质圆首，高 1.52 米，宽 0.70 米，厚 0.16 米，清嘉庆十九年（1814）八月初八立，碑阴有文介绍墓主人生平。据碑载，王泽为清拔贡、文林郎，曾任山西平阳解州府芮城县教谕及知荣、怀远两县都水司主事。

贺敬施家族墓地 位于红眼川乡新舍科村南圩梁上，坐东向西，东西长 15 米，南北宽 10 米，分布面积 150 平方米。为清代墓葬，封土堆已夷平，存碑一通、石碣一方。碑青石质，有碑楼，碑楼高四米，砖砌结构，楼顶为砖雕斗拱悬山顶，碑高 2.36 米，宽 0.72 米，厚 0.16 米，于道光十九年（1839）四月六日立石。石碣长 0.93 米，宽 0.65 米，厚 0.13 米，碣面雕刻麒麟图案。据碑载，贺敬施为清太学生，例赠文林郎，是墓地先祖。

人 物

贺荣绪（?—1839）红眼川乡新舍科村人，清嘉庆十三年（1808）考中举人，嘉庆二十二年（1817）考中进士，曾任广西西宁县知县。贺荣绪晚年辞官回归故里，修建阔宅安度晚年，期间曾兴办义学，对家乡的教育文化事业颇有贡献，在民间享有良好口碑。他当年建成居住的院落，就坐落在新舍科村中部，今虽破败，但仍可感受到它当年的宏大规模。

王际隆（1904—1945）字蕴山，红眼川乡西山里村人，1929年毕业于山西省立商业专门学校。求学期间，他结识了本县的刘墉如、韩昌泰等爱国青年，接受了共产主义进步思想。毕业后，他先后在祁县中学和本县吴城商小任教。1937年抗日战争爆发后，他毅然将两个儿子送往陕北参加革命。1938年日伪军获悉他儿子是八路军，把他列为嫌疑对象缉捕。1945年春，他在西崖底村山上土窑内被日军抓获，在狱中饱受摧残，家人筹款将其营救出狱后，不久就离开了人世，年仅41岁。

附：烈士英名录

冯步仓 1915年生，唐则塆村人，战士，1941年在河南范县战斗中牺牲。

张自元 1920年生，西山里村人，独4旅13团班长，1943年在本县城战斗中牺牲。

王守祥 1921年生，西山里村人，离东县游击队班长，1944年7月在本县康家岭战斗中牺牲。

贾克明 1926年生，红眼川村人，战士，1945年11月在包头市战斗中牺牲。

乔三成 1910年生，乔家庄村人，战士，1945年在崞县战斗中牺牲。

王吉兴 1924年生，红眼川村人，战士，1946年在石西村战斗中牺牲。

任秋生 1928年生，水峪里村人，战士，1947年在甘肃合水县战斗中牺牲。

尹龙生 1926年生，水峪里村人，战士，1947年在运城战斗中牺牲。

冯生祥 1928年生，唐则塆村人，战士，1947年在陕西沙家店战斗中牺牲。

薛文发 1926年生，尹家塔村人，战士，1948年11月在甘肃玉都庙战斗中牺牲。

张金花 1913年生，尹家山村人，战士，1948年在交城立村战斗中牺牲。

刘兆昇 生年不详，寺头村人，战士，1949年12月在甘肃酒泉县冻伤牺牲。

尹虎生 1927年生，水峪里村人，战士，1952年在青海伦化战斗中牺牲。

非会员水印

坪头乡



坪头乡 2013 年行政区划图

概 况

坪头乡位于离石西北部的离临交界处。境内山峦连绵起伏，梁峁密布，水土流失严重。由于地势西倾，植被稀少，十年九旱，农业生产基本靠天吃饭，群众饮水靠旱井集雨，生活艰难。但境域内煤藏资源丰富，煤田面积广，较易开采，早在中华人民共和国成立前就有煤矿存在。近年来，随着经济的发展，坪头乡采煤业迅猛发展，资源开采业所占比重越来越大，在西纵高速公路开通的推动下，坪头乡将成为新兴的煤化工工业园区。

地理位置 坪头乡位于北纬 $37^{\circ}37'28''$ — $37^{\circ}44'01''$ ，东经 $110^{\circ}57'20''$ — $111^{\circ}03'25''$ 。离石区西北面，总面积 72.6 平方公里，属临县湫水河流域，距市区 39 公里，东与西属巴街道、方山县大武镇相邻，北部、西部与临县三交镇、招贤镇接壤，南与枣林乡相接。乡政府因设在坪头村而得名，素有离石的“大西北”之称。

名称来历 坪头村位于离石城区西北 40 公里。关于坪头村村名由来，有句民谚：“翻过摩天岭，望见坪头村，山峦多起伏，坪头居中心。山顶高又平，转周枣林成，地形像人头。”据此而得名。坪头乡因乡党委、政府、人大、政协机关驻地在坪头村而得名。

地形地貌 该乡为典型的黄土丘陵区，境内地形梁峁起伏，沟壑纵横，地势东高西低，相对海拔较高，最高点位于东部马头山，海拔达 1587 米，最低点位于樊包头村附近，只有 890 米。境内植被稀疏，土地裸露，春旱连年不断，水土流失严重。全乡水资源严重匮乏，人畜吃水多靠旱井。河道平时均为干沟，只有在大雨过后有短时洪流；既无地表水，也无河流经过，深井水在 500 米以下，难于开采，且大多水质偏硬有咸味，不适宜人畜饮用。

气候 坪头属温带大陆性半干旱季风气候，干旱少雨，十年九旱，四季分明，其特征是：冬季少雪天不冷，春季多风迟解冻，夏临缺雨难捉苗，雨水调匀在秋中，多数年份在谷子吐穗时遭遇卡脖子旱。年平均气温 10°C ，年均降水量 400 毫米，且多在秋季，无霜期偏长，达 170 天左右，夏季日照充裕，是全区杂粮种植主要区域。

河流 境内河流向西注入湫水河，流域面积 72.6 平方公里，一年四季多数时间断流，只有在暴雨过后，才有洪水，最大的沟道为大沟，长度达 10 公里，其他一公里以上的短沟道有十八条。

资源物产 坪头乡自然资源储量极其丰富以煤炭、铝矾土、石灰石为主，就煤一项全乡探明总面积 11.7 平方公里，总储量 1.66 亿吨，正在开采的有 5[#]、8[#]、9[#] 煤炭，而且储量较大，照目前开采量，还能开采 30 年。其他铝矾土、青石等资源储量在全区来说也十分

可观，尤其是有大量材质极好的石料，属优质水泥原料。

坪头乡水及动物资源整体匮乏，人畜饮用主要来源于旱井所集雨水，境内基本没有任何大型野生动物，只有少数野鸡、兔子等。主要农产品有谷子、玉米、土豆、豆类等，经济作物有红枣、核桃等。

建置沿革

坪头乡作为乡一级政府驻地始于 20 世纪 40 年代。在清代以前，坪头附近村庄属店坪所管辖。民国初期属五区管辖范围，1940 年 1 月，离石抗日民主政府在西山地区成立，划分坪头、店坪一带为第四区，区政府驻坪头，1945 年离石解放后，四区政府移驻西坳，1946 年又移驻大武。1953 年，离石设十区，坪头为第九区，辖 8 个乡，63 个自然村，管辖范围包括现坪头乡和原来的结绳塆乡。1958 年，全县乡建制改为人民公社，坪头乡改为坪头人民公社，坪头公社驻坪头村，下辖 4 个管理区，99 个生产队。1959 年划出新建结绳塆公社，1966 年划出新建西坳公社。1971 年 4 月，吕梁地区成立，坪头、西坳公社划归临县管辖，10 月又调整回离石。1984 年，人民公社建制改为乡村建制，管辖区域不变。2001 年，离石撤乡并镇，坪头乡与枣峪乡合并。全乡共辖 24 个行政村，38 个自然村，辖坪头、虎山、樊包头、磁窑沟、赵家山、呼家山、东社、李家山、鹏凤山、南庄、寺沟、阎家坡、凤凰岭、枣洼、柏局上、大西局、雒家庄、西坳村、薛家坡、卧龙塆、段家塆、崇里、垣上、塆口。

党委、人大、政府、政协领导机构

新中国成立以来，坪头乡根据形势发展和机构演变设立了党委和政府领导机构。后又根据需要，于 1988 年和 2005 年分别设立乡人大工作联络组（后改设为人大主席团）和政协工作联络组，逐步完善了乡的党委、人大、政府、政协组织领导机构，领导当地群众卓有成效地开展各项工作。

坪头乡（坪头人民公社、坪头先锋人民公社）党委（革命委员会核心小组、核心小组）领导机构 坪头乡属革命老区，中共党组织建立较早。1940 年，中共离石县委下设 10 个中共区委，中共四区委驻坪头。1945 年离石解放后，四区委驻地移到西坳。期间，历任书记

5人，依次为曾干、张炳、任仰山、宋全茂、薛志强。新中国成立后，境域内曾设置区乡建制。1954年，全县新划为四个区委，坪头属四区委，书记为阎泽海。1955年2月，离山县委设置了120个乡党支部，后改为乡党总支部委员会。1957年又改为乡党委。新中国成立至1958年10月，中共坪头乡委员会（党支部、党总支部委员会、党委）历任书记4人，依次为刘兆有、薛兴旺、李振荣（第二书记）、阎泽海。

1958年11月，在“大跃进”运动中，中共坪头乡党委改建为中共坪头先锋人民公社委员会，不久又改称坪头人民公社委员会。“文化大革命”中，坪头人民公社党委被造反派非法夺权。1967年6月，建立中共坪头人民公社核心小组。1970年9月，坪头人民公社革命委员会成立后，中共坪头人民公社核心小组改称中共坪头人民公社革命委员会核心小组。1971年4月，吕梁地区成立后，中共坪头人民公社革命委员会核心小组改称坪头人民公社党委，坪头划归临县管辖。10月又调整回离石。从1958年11月至1984年4月，中共坪头先锋人民公社委员会、中共坪头人民公社委员会、中共坪头人民公社核心小组、中共坪头人民公社革委会核心小组期间，历任书记（组长）9人，依次为阎泽海、薛玉山、闫德志、薛生旺、雒品三、刘茂权、贺玉印、崔生泉、张焕清。

1984年5月，全县实行政社分开体制，坪头人民公社党委改称中共坪头乡党委。2001年，在离石市撤乡并镇中，枣峪乡并入坪头乡。从1984年5月至2013年4月，中共坪头乡共召开八次党的代表大会，选举产生8任乡党委书记，乡党委副书记16名，纪检书记6名。到2013年6月，中共坪头乡委员会历任书记9人，依次为翟保国、闫怀清、李新祥、张志强、杜永红、韩维维、王候明、王永福、张致滨。

坪头乡人大领导机构 1988年4月，根据《中华人民共和国地方各级人大和地方人民政府组织法》，坪头乡设立了人大工作联络组。同年8月改为乡人大主席团。从1988年实行乡人民代表大会制度至2013年4月，坪头乡共召开了八届人民代表大会，选举产生乡人大主席团主席8人。期间，乡人大主席团历任主席（人大工作联络组组长）9人，依次为薛保荣、李新祥、侯永斌、杨其华、梁志勇、薛玉清、贺洪京、王荣保、王永福（兼）。

坪头乡（坪头人民公社、坪头先锋人民公社）人民政府（管理委员会、革命委员会、人民委员会）领导机构 1940年2月，抗日民主政府所辖四区，区公所驻坪头。1945年区公所移驻西则。这期间历任区长5人，依次为高明信、李寅、薛志强、冯骥、杨兴。新中国成立后至1954年10月，境域内曾设置区乡建制，坪头属第九区，历任区长2人，依次为雒品三、薛兴旺。1953年6月成立坪头乡人民政府。1955年，改称坪头乡人民委员会。1958年10月撤销，这期间坪头乡人民政府历任乡长4人，依次为杨生荣、薛启耀、李振荣、薛兴旺。

1958年11月，在“大跃进”运动中，坪头乡人民委员会改建为坪头先锋人民公社，不久改称坪头人民公社。1961年9月，又改称为坪头人民公社管理委员会，原公社社长亦

改称主任。“文化大革命”中，坪头人民公社管理委员会被造反派非法夺权。1969年9月，坪头人民公社建立革命委员会。1971年4月，吕梁地区成立后，坪头人民公社革委会划归临县管辖，10月份又调整回离石。1981年10月，坪头人民公社革命委员会改称坪头人民公社管理委员会。从1958年11月至1984年5月，坪头先锋人民公社、坪头人民公社、坪头人民公社革命委员会、坪头人民公社管理委员会期间，历任主任（社长）15人，依次为薛兴旺、薛元明、薛玉山、温汝明、雒逢庆、温汝明、薛生旺、雒逢涵、雒品三、贺玉印、阎永奎、雒相新、薛昌泽、雒明谦、成振兴。

1984年5月，全县实行政社分开体制，坪头人民公社管理委员会改建为坪头乡人民政府。2001年，在离石市撤乡并镇中，枣峪乡并入坪头乡。从1984年5月至2013年6月，坪头乡召开八次人民代表大会，选举产生乡长8人。到2013年6月，坪头乡人民政府历任乡长（代乡长）11人，依次为雒义清、薛俊品、薛保荣、张志强、侯永斌、刘世泽、王宇、刘杏平、李建国、高城君、郭晋斌。

坪头乡政协领导机构 2005年4月，为贯彻落实《中共中央关于加强人民政协工作的意见》，建立了坪头乡政协工作联络组，为乡科级建制，2011年5月撤销。期间，坪头乡政协工作联络组历任组长3人，依次为高纪斌、李克勤、任利星。

工作机构

2012年，坪头乡人民政府有工作人员57人，正式职工47人，其中正科级干部4人，副科级干部14人，临时职工10人。

党政综合办公室 负责完成领导交办的日常工作。2012年，有工作人员3人，其中2人为大学生村官。

财经统计中心 负责乡财政、经济活动中的财产管理、监督、审计、统计等业务工作。2012年，有工作人员4人。

计划生育服务中心 负责全乡的计划生育工作。2012年，有工作人员5人，其中1名为大学生村官，兼任计生信息员。

企业管理和安全监督办公室 负责企业管理工作，搞好企业技改、信息咨询、市场开发、招商引资等工作。2012年，有工作人员3人。

农业、林业技术服务站 负责全乡农业、林业技术推广、指导群众农业、林业生产活动。2012年，有工作人员4名。

便民服务中心 主要负责为村民提供各种服务项目。2012年，有工作人员5人。

供电所 负责全乡供电线路的维护和电费收缴工作。2012 年，有工作人员 10 人，其中 2 人为正式员工，8 人为招聘农电员工。

派出所 依法对本乡的社会治安进行管理，保障全乡人民群众的生产生活。2012 年，有工作人员 11 人，其中正式干警 4 名，协警 2 名，临时人员 5 名。

司法所 与综治办、信访办、矛盾调解办公室合署办公，负责接待群众来信来访，调解民间纠纷。2012 年 7 月 18 日，吕梁市离石区机构编制委员会以离编字〔2012〕3 号文件正式发文设立，属股级建制，为离石区司法局的派出机构，实行司法局和街道双重管理、以司法局为主的管理体制。2012 年，有工作人员 3 人，其中所长为乡便民服务中心人员兼任，2 名为司法局招聘司法助理员。

畜牧站 负责全乡动物重大疫病防控、动物和饲料安全工作和统计年报、免疫。2012 年，有工作人员 3 人。

信用社 负责开展坪头乡农村中的一般金融活动和村民存贷款业务。2012 年，有工作人员 7 人，其中正式人员 6 名，临时工 1 名。

卫生院 负责全乡的基本公共卫生服务、基本医疗服务和慢性病防治及计划免疫工作。2012 年，有工作人员 18 人。

邮电所临时代办点 负责报刊订阅、传送、信件来往邮递。2012 年，有临时代办员 1 人。

劳动保障服务所 负责全乡劳动保障服务、社保资金的收缴发放等。2012 年，有工作人员 1 人。

村落简介

1982 年，辖区有人口 9015 人，1990 年总人口 10437 人。2011 年末，辖区总人口 16849 人，其中常住人口 8425 人。总人口中，男性 8630 人，占 51.22%；女性 8219 人，占 48.78%；14 岁以下 2772 人，占 16.45%；15 到 64 岁 13215 人，占 78.43%；65 岁以上的 862 人，占 5.12%。全年人口出生率 9.3‰，死亡率 3.1‰，人口自然增长率 6.2‰，总国土面积为 72.6 平方公里，人口密度为每平方公里 232.08 人。

坪头姓氏主要以“薛、闫、雒、李”为主，其中“薛”姓为第一大姓。本地大多数村同村同姓，据各家代代相传，闫姓来自交口街道的枣架村，薛姓来自运城的万荣县，雒氏先祖由山西洪洞大槐树辗转迁移而来，塬口村的大槐局自然村就是为怀念祖先故地而得名。

坪头村 位于离石城区西北 40 公里，为乡政府驻地。该村地处一座小山上，地形象人

头，故得名。1982年，全村共有耕地1891亩、人口834人。1990年，全村共有耕地1787亩、人口897人。2012年，全村共有耕地1656亩、人口862人，以农业、商贸业为主。

虎山村 位于乡政府西北5公里。该村处山上，旧时山中林木繁茂，郁郁苍苍，经常有老虎等野兽出没林间，人称此山为虎山，建村后遂名虎山村。1982年，全村共有耕地1302亩、人口478人。1990年，全村共有耕地1172亩、人口527人。2012年，全村共有耕地1100亩、人口740人。

磁窑沟村 位于乡政府西南3公里。该村地处沟内，并建有烧制瓷器的窑场，故得名瓷窑沟村。1982年，全村共有耕地590亩、人口334人。1990年，全村共有耕地550亩、人口370人。2012年，全村共有耕地523亩、人口583人。

李家山村 位于乡政府东10公里。该村地处山上，由李氏建村首居，故得名李家山村。1982年，全村共有耕地1988亩、人口512人。1990年，全村共有耕地1860亩、人口512人。2012年，全村共有耕地2291亩、人口694人。

东社村 位于乡政府东12公里的山岭地区。该村因地处天宫寺东侧，故名东善村，后更名为东社村。1982年，全村共有耕地2175亩、人口503人。1990年，全村共有耕地1945亩、人口601人。2012年，全村共有耕地2113亩、人口665人。

塬口村 位于乡政府东2.5公里。该村地处两山之间的交叉口，且居于大道旁，故得名塬口村。1982年，全村共有耕地1335亩、人口449人。1990年，全村共有耕地945亩、人口457人。2012年，全村共有耕地1099亩、人口747人。

樊包头村 位于乡政府西5公里。该村内有矾石，饮水中含矾，村四周地势高于村内，好似把村庄所处山头包围在里面，故名矾包头，后演化为樊包头村。1982年，全村共有耕地920亩、人口417人。1990年，全村共有耕地920亩、人口480人，2012年，全村共有耕地926亩、人口622人。

赵家山村 位于乡政府南2.5公里。相传此村原有一户赵姓财主，人称赵八千，后被官府抄家，遂由此而得名为赵家山村。1982年，全村共有耕地1951亩、人口669人。1990年，全村共有耕地1756亩、人口786人。2012年，全村共有耕地2512亩、人口1019人。该村大部分村民姓薛，据记载该村薛姓于明末清初由临县吴家庄搬迁而来，枣洼、呼家山薛姓大多出于此。

呼家山村 位于乡政府东南7.5公里。相传古代此山有个呼十万，提起啥，啥十万，“天神”闻知此事后，遂将此地炮轰为一片废墟，建村后成为呼家山。1982年，全村共有耕地1530亩、人口442人。1990年，全村共有耕地1530亩、人口476人。2012年，全村共有耕地1531亩、人口454人。

鹏凤山村 位于乡政府东7.5公里的山岭上。相传该村最早有两户人家，分别称为马家寓、李家寓，后两家将金银财宝合为一份，故名朋份山，后以吉祥意改名为鹏凤山村。

1982年，全村共有耕地980亩、人口389人。1990年，全村共有耕地938亩、人口423人。2012年，全村共有耕地1601亩，人口238户828人，人均耕地不足2亩，是一个“靠天吃饭”的纯农业村。闫余祥当选村支部书记后带头搞养殖，先后发展起鸡、兔、猪养殖业，规模越做越大。2010年，该村党支部被评为五星级党支部。

凤凰岭村 位于乡政府西北3公里的山岭上。原名信虎岭（此地方言称猫头鹰为信虎），后来村民嫌其名不祥，改名为凤凰岭村。1982年，全村共有耕地873亩、人口318人。1990年，全村共有耕地680亩、人口372人。2012年，全村共有耕地1954亩、人口1320人。

阎家坡村 位于乡政府北3公里。因地处山坡上，又由阎氏建村居住，故取名阎家坡村。1982年，全村共有耕地1375亩、人口650人。1990年，全村共有耕地1345亩、人口703人。2012年，全村共有耕地984亩、人口745人。据阎姓家谱记载，坪头阎姓由枣架迁徙至此，后繁衍生息，塬口、鹏凤山阎姓都出于此。

雒家庄村 位于乡政府北7公里。古代有陕西雒南县居民因遇饥荒逃难至此，遂名雒家庄村。1982年，全村共有耕地1690亩、人口721人。1990年，全村共有耕地1660亩、人口830人。2012年，全村共有耕地1666亩、人口1011人。

南庄村 位于乡政府东4公里。因该村北5里处原建有天宫寺，该村建在其南面，故得名南庄村。南庄村是离石较早的革命摇篮，红军抗日东征时，红一军团派张文森化装为木工在该村后庄一带进行秘密活动，发展了多名党员，播下了革命种子。1982年，全村共有耕地700亩、人口348人。1990年，全村共有耕地700亩、人口381人。2012年，全村共有耕地1409亩，林地700多亩，含经济林600亩；人口213户803人，劳力357人，党员53名，为全乡党员最多的村，人均收入1400元。村民大多外出打工，全村常住人口不足300人。

寺沟村 位于乡政府北7.5公里。原名井窑湾，因沟内有一水井得名，后因沟内建有天宫寺，遂改名寺沟村。1982年，全村共有耕地693亩、人口407人。1990年，全村共有耕地316亩、人口190人。2012年，全村共有耕地699亩、人口542人。

枣洼村 位于离石城区30公里。因村庄座落在盛产红枣的山洼处，故得名枣洼村，该村曾为乡政府驻地。1982年，全村共有耕地1106亩、人口289人。1990年，全村共有耕地882亩、人口293人。2012年，全村共有耕地1375亩、人口568人，以农为主。

西坳村 位于离石城区西北32公里。因该村座落在面向西南的山梁偏西一侧，故得名。1982年，全村共有耕地1137亩、人口360人。1990年，全村共有耕地957亩、人口441人。2012年，全村共有耕地1132亩、人口374人，以农为主。

垣上村 位于枣洼村西北3公里。该村地处山垣之上，故得名。1982年，全村共有耕地1087亩、人口434人。1990年，全村共有耕地1037亩、人口471人。2012年，全村共

有耕地 936 亩、人口 536 人，以农为主。

崇里村 位于枣洼村西 5 公里。据传，该村原名为“崇村”，后根据群众意愿，取名为“崇里”。1982 年，全村共有耕地 995 亩、人口 436 人。1990 年，全村共有耕地 905 亩、人口 492 人。2012 年，全村共有耕地 876 亩、人口 195 户 751 人、劳力 366 人、党员 22 名，人均 1600 元。抗战期间，坪头村是全区参军最多的村。崇里村地下蕴藏着丰富的煤炭资源。原崇里煤矿设计年产煤 3 万多吨，为全村提供了众多的劳动就业岗位。资源整合后，煤矿扩大生产，使得该村房屋裂缝、土地塌陷、水源枯竭的问题日益严重。目前，该村移民安置项目正在积极推进。

大西局村 位于枣洼村西 5 公里，因方言“村”近于“局”，“西”为方位，“大”是村子人多的意思，故得名。1982 年，全村共有耕地 935 亩、人口 427 人。1990 年，全村共有耕地 905 亩、人口 482 人。2012 年，全村共有耕地 1234 亩、人口 1000 人，以农为主。

薛家坡村 位于枣洼村西北 3 公里。该村原名为刘家坡，后来薛氏人口增加，且人多势众，故改名为薛家坡村，“坡”为所取地势。1982 年，全村共有耕地 1181 亩、人口 355 人。1990 年，全村共有耕地 1100 亩、人口 389 人。2012 年，全村共有耕地 1078 亩、人口 425 人，以农为主。

卧龙塬村 位于枣洼村东北 2.5 公里。该村原名荒地塬，后因所处山塬远远望去蜿蜒盘曲，有卧龙之状，故得名卧龙塬村。1982 年，全村共有耕地 1783 亩、人口 460 人。1990 年，全村共有耕地 1688 亩、人口 495 人。2012 年，全村共有耕地 1578 亩、人口 564 人，以农为主。

段家塬村 位于枣洼村东 3 公里。该村地处山塬之上，由段氏居住，故得名段家塬村。1982 年，全村共有耕地 1292 亩、人口 284 人。1990 年，全村共有耕地 1262 亩、人口 297 人。2012 年，全村共有耕地 2174 亩、人口 440 人，以农为主。

柏局上村 位于枣洼村西南 2.5 公里。因建村前此地曾柏树丛生，故得名，“局”为村之意，“上”指方位而言。1982 年，全村共有耕地 918 亩、人口 219 人。1990 年，全村共有耕地 900 亩、人口 274 人。2012 年，全村共有耕地 2293 亩、人口 625 人，以农为主。

姓氏分布

2001 年，坪头乡与枣峪乡合并，乡政府驻坪头村，下辖坪头、虎山、樊包头、磁窑沟、赵家山（蒿圪塄）、呼家山、东社、李家山（碗圪台）、鹏飞山（岳家山）、南庄（后庄、马青局）、寺沟、闫家坡、凤凰岭（池家岭、年跃塔、杨树岭）、枣洼、柏局上（长龙

山、垣侧)、大西局、雒家庄、西侧村、薛家坡、卧龙塬、段家塬(长龙山、玉家峁、俭崖局、林茂庄又名孙家峁)、崇里村、垣上村、塬口等 24 个行政村 38 个自然村。其中原属坪头乡的行政村有坪头、塬口、阎家坡、雒家庄、赵家山、呼家山、李家山、东社、鹏凤山、南庄、寺沟、虎山、凤凰峁、樊包头、磁窑沟,原属枣峪乡的行政村有枣洼、崇里、大西局、垣上、薛家坡、西侧、柏局上、段家塬、卧龙塬。所属区域姓氏分布情况:

薛姓:主要分布在崇里、垣上、凤凰峁、柏局上、段家塬、坪头、赵家山、枣洼、薛家坡、卧龙塬、大西局、寺沟、东社、樊包头、西侧、呼家山、虎山、磁窑沟等村。

雒姓:主要分布在雒家庄、凤凰峁、呼家山、南庄等村。

温姓:主要分布在凤凰峁、塬口等村。

李姓:主要分布在凤凰峁、赵家山、寺沟、李家山、南庄、东社等村。

闫姓:主要分布在凤凰峁、鹏凤山、塬口、闫家坡等村。

渠姓:主要分布在柏局上村。

孙姓:主要分布在柏局上、段家塬等村。

杨姓:主要分布在段家塬村。

贺姓:主要分布在段家塬、枣洼村。

刘姓:主要分布在卧龙塬、塬口、磁窑沟等村。

高姓:主要分布在枣洼、卧龙塬、大西局等村。

社会经济发展情况

坪头曾是吕梁的革命老区,红军东征时,红一军团张文森在后庄一带进行秘密活动,播下了革命种子,此后坪头涌现了张炳为代表的一大批革命先驱,为中国革命的胜利做出了重大贡献。

1979 年秋天,时任离石县县委书记的郭裕怀从中央党校学习回来,与时任地委书记的王国英共同在坪头公社的赵家山村蹲点。当时中国农村改革正在酝酿起步,郭裕怀书记同赵家山的干部群众共同探索,决心改变这里长期以来“吃粮靠返销、花钱靠救济、生产靠贷款”的“三靠”局面。该村首先实行包产到户,成为吕梁山上第一个、也是山西省最早一批包产到户的农村大队。

包产到户在赵家山出现,引起了社会上的强烈反响,支持肯定者有之,怀疑反对者也不少。有的说:“赵家山搞单干了”,“倒退到旧社会了”,“弄得四邻不安了”。有的拿上当时中央文件中关于允许包产到户范围的规定,责问社队干部:“这上边那一条规定让 160

多户的大村大队搞包产到户的？”还有的直接向省委、地委“告状”。但是，实践是最有权威的裁判。从备耕、播种到出苗，短短几个月的时间，赵家山村焕发出勃勃生机。这个新的气象鼓舞了支持、拥护者，教育了怀疑和反对者。夏收后，拥护的人越来越多。“赵家山的办法”逐渐普及到全县大部分农村。

包产到户责任制的实行，使赵家山村一年就摘掉了吃返销粮的“帽子”。1980年，是该村历史上的第一个丰收年，粮食总产量上升到50万斤，比上年的28万斤增长了78.7%，比包产指标增长48.9%。全村163户中，除两户平产外，其余户户超产，其中有一半的户超产在千斤以上，有32户人均产粮上了千斤。粮食丰收了，收入也增加了。当年全村集体总收入45539元，比上年增加了30%；农户家庭副业收入5.25万元；人均集体分配收入由上年的23元增加到40元，加上家庭副业收入部分，人均收入超过了100元。这一年全村买牛17头、骡5头、驴4头，养羊增加了151只，买回手表10只，自行车2辆，缝纫机10台，收音机5台，还有9对青年结了婚。

当年率先分田到户搞联产承包的被誉为吕梁农村改革第一村的离石区坪头乡赵家山村，面对新形势，立足实际，大胆创新，提出了“以赵家山为中心辐射全乡，以服务‘三农’为宗旨促进发展，以提高生活水平为目标造福人民”的工作思路和办社原则，于近年成立了飞龙农产互助专业合作社，吸收社员150多户，带动农户870户，占到全乡农户总数的28%。合作社成立之时，正值金融危机持续蔓延之际。面对农产品销售困难、剩余劳动力就业困难、农民收入增加困难的局面，合作社贯彻落实离石区委、区政府转型发展的战略部署，积极配合乡党委、政府，充分发挥连接农民与市场的桥梁与纽带作用，认真做好农业、农村各项工作，以十件实实在在的实事，赢得了全乡群众的拥护和支持。

1995年，乡企业总产值达到957万元，实现利税30万元。1998年全乡经济总收入达到1223万元，农民人均纯收入817元。2004年，全乡农村经济总收入达到6000万元，乡企业总产值达到亿元，原煤产量150万吨，粮食总产量800万斤。

2010年9月19日1时50分，坪头乡遭受历时六个多小时的特大暴雨的袭击，降雨总量近200毫米左右，致使本乡经济损失严重。经统计，受灾户数达到97.5%，受灾人数达到15000多人。洪灾直接损失超过5亿元，其中：三大煤炭企业中锦瑞煤业、西山亚辰煤业公司全部停产，直接损失超过3.7亿元，其他冲塌冲毁骨干坝11座，损失约420万元，小型坝224座，损失约492万元，道路损失5776万元，经济林损失83.7万元，家禽损失5.5万元，房屋损失1582.5万元，粮食损失701万元，粮食受灾面积达到51.4%，绝收面积达到16%。

2012年末，全乡工农业生产总值达到15.1亿元。在2005年2.2亿元的基础上翻了近三翻。其中，乡企业总产值达到15亿元，上缴税金2亿余元；粮食总产量近10万斤，农业经济总收入突破1000万元，农民人均纯收入达到1460元。

农 业

坪头乡 2012 年共有耕地面积 35730 亩，其中梯田 16000 亩，沟坝地 1800 亩，坡地 17930 亩，皆为旱地，坝地是群众的保命田。农作物以玉米、高粱、葵花、谷子、豆类等耐旱小杂粮作物和马铃薯、花生为主，是全区杂粮主要产区。由于干旱少雨，土地贫瘠，坪头乡农业发展缓慢，亩产量一直较低，在改革开放初全民大搞农业的 1981 年，粮食总产量创纪录，达到 200 万公斤（不含枣洼），亩产 170 斤。

由于田间道路坡陡沟深，耕种方式难以得到大的改观，近年在农业部门的帮扶下，农民开始使用一些小型机械化耕种工具，大多数农民依然主要采用肩背手扛、大型牲口拉运或小型摩托、农用三轮车等效率较为低下的劳作方式，耕种付出与产出极不对称。由此导致农民以外出打工为主要收入来源，土地荒芜情况较为严重，全乡 17000 多人，在家务农者不足 4000 人，且多为老弱病残等留守人员。

畜牧养殖业 坪头乡的畜牧养殖主要以猪、鸡、牛、羊为主，村民们采取庭院散养方式，以满足当地农业生产和群众肉蛋生活的需求。

近年来，在乡政府的积极引导下，部分在外务工人员选择回乡，开始以畜牧养殖业作为发家致富的新途径，以前零散的、庭院式的、粗放的传统养殖方式正在逐步被规模化、集约化的全新养殖模式取代，特别是猪、羊、鸡、獭兔等专业合作社的兴起，促进了坪头乡养殖产业迅速发展。

2012 年全乡手续齐全的专业养殖合作社共有 8 家，全乡蛋鸡存栏 17.4 万羽，占全区总养殖量的 1/3 以上，人均 10 羽，年产蛋量 700 多万斤。全乡 4 万羽以上的养殖户 1 户，2 万羽以上 2 户，1 万羽以上 7 户。全乡猪存栏 945 头，其中能繁仔猪 130 头，50 头以上的重点养殖户 8 户，新增两个养猪专业合作社，预计年出栏 800 头左右。牛存栏 150 头，其中锦福养殖专业合作社存栏 50 头。养羊 2800 多只，其中圈养 2000 只，散养 800 只，年出栏 1800 只。

林 业

坪头乡的林地主要集中在赵家山、李家山、碗圪台、呼家山、段家塬一带。据 2009 年

统计，共有经济林 11360 亩，木材林 4200 亩，庭院林木主要以红枣最具代表，但由于气候、地势等因素，红枣品质较差，特别是近年来受柳林、临县等地红枣的冲击，当地农民对枣树管护积极性大为受挫。

近年来，在区委、区政府的帮扶鼓励下，村民对核桃林种植积极性高涨，由此带动了部分农户加快了对原有红枣树的改良和核桃林及其他木材林的种植，全乡以核桃、红枣为主的经济林发展迅速，主要有坪头、塬口、闫家坡三个百亩核桃精品园基地，李家山、枣洼两个三百亩核桃精品园基地，碗圪台一个五百亩的核桃精品园基地，达到 30000 多亩，人均基本实现 2 亩的保有量。在矿区绿化、道路通道绿化等项目的实施下，其他木材林的种植也发展迅速。马头山万亩造林工程和维家庄 1300 亩景观绿化正在实施建设中。

工 业

坪头乡工业起步较早，早在新中国成立前就有采煤业和烧磁业。1954 年坪沟煤矿开工建设。1958 年正式投产。1970 年寺沟煤矿复产。1976 年大沟煤矿建成。到 20 世纪末坪头又陆续建成投产了阎家坡、虎山、虎山二矿、磁窑沟、樊包头、杨树岭等煤矿。2006 年以来煤矿进行大整合，到 2012 年，全乡有大型煤炭企业 3 座（分别是西山亚辰煤业有限公司、山西煤运锦瑞煤业有限公司、东江煤业有限公司）。其他工矿企业有石料场 4 座，铝矾土矿 1 座，加油站 1 座，还有石料场、铝矾土矿各 1 座正在办理相关手续。由全国知名企业山水集团投资在枣林乡的亿龙水泥厂，占该乡段家塬、柏局上两个村 168 亩土地即将建成投产。

山西煤运锦瑞煤业有限公司 位于坪头乡坪沟，原名坪沟煤矿，1953 年建矿，为乡办企业，1958 年投产，2000 年企业改制为民营企业，2006 年，由原山西吕梁锦瑞煤业有限公司、山西吕梁盛瑞煤业有限公司、山西吕梁宇飞煤业有限责任公司三处煤矿和山西吕梁离石亚辰煤业有限公司（部分）兼并重组整合而成，更名为山西煤炭运销集团锦瑞煤业有限公司。兼并重组后生产能力为 120 万吨 / 年。井田面积 6.1518 平方公里，批准开采 5 号—9 号煤层。矿井保有储量 4175 万吨，其中 5 号煤层基本采空，8 号、9 号煤层可开采储量 2603 万吨，设计服务年限 15.5 年。

山西亚辰煤业有限公司 位于坪头乡樊包头村以西，行政区划隶属坪头乡管辖。山西省煤矿企业兼并重组整合工作领导小组以晋煤重组办发〔2009〕25 号文批准，山西吕梁离石亚辰煤业有限公司为单独保留矿井，由山西焦煤西山煤电集团有限责任公司为主体对其进行兼并重组，重组后企业名称变更为山西吕梁离石西山亚辰煤业有限公司。批准开采 5[#]—9[#] 煤

层，井田面积为 1.4921 平方公里，设计生产能力为 60 万吨 / 年，矿井服务年限 9.7 年。

山西东江煤业有限公司 位于坪头乡锥家庄、池家峁、崖窑塔村一带，行政区划属离石区坪头乡管辖。2006 年，煤炭资源整合时，山西吕梁东江煤业有限责任公司整合了坪头的大沟煤矿、杨树岭煤矿及部分空白资源，井田面积 4.7345 平方公里。根据山西省煤矿企业兼并重组整合工作领导小组办公室文件晋煤重组办〔2009〕25 号《关于吕梁市离石区煤矿企业兼并重组方案的批复》，确定山西吕梁东江煤业有限责任公司为单独保留矿井，产能 90 万吨 / 年，兼并重组整合后煤矿企业名称为山西东江煤业集团有限公司，井田面积仍为 4.7345 平方公里，批准开采 4、5、8、9 号煤层，生产能力为 90 万吨 / 年，服务年限 26 年。



山西东江煤业有限公司

商 贸 业

坪头曾是连接方山、临县、离石三地重要的交通枢纽，商业较为发达，每逢集会人流涌动，各类牲畜贩卖，货物交流十分频繁。然而自改革开放以来，由于坪头大的交通循环网络落后，大量青壮年人口外流，各类商贸交流活动逐渐减少，现在的坪头逐步被边缘化，只有乡政府所在地，仍有一些零散的、较小的、服务水平较低的日用品零售店，饭店、理发等商业店铺，不足 30 家，2012 年，全乡有豆腐小作坊 8 家。

基础设施建设

水利设施建设 坪头乡水利建设项目主要是治水打坝和建设群众饮水工程，坝系主要为淤地坝。2005 年，投资 83 万元，在大沟、卧龙塬新打坝 4 座，修补了赵家山、崖窑塔等 3 座旧坝。2012 年，有卧龙塬 1 座、西塬 1 座、赵家山 5 座，（其中蒿疙瘩自然村 3 座）、闫家坡 1 座、李家山 4 座（其中碗圪台自然村 2 座、青石盘 1 座）、南庄 1 座，共 13 座。

坪头乡植被稀少，光山秃岭，水土流失严重，地表水非常缺乏，群众生活用水极为困难，历史上居民吃水主要依靠旱井集雨。2005年，乡政府在南庄、雒家庄、凤凰岭、塙口、鹏凤山、李家山、坪头、东社等村大力建设雨水集蓄工程，打旱井650眼，投资190万元，极大地缓解人蓄吃水困难。近年来，坪头乡开始实施打深井工程，主要位于虎山、坪头、寺沟、西坳、柏局上5个村，2012年，全乡有深井5口。

村村通工程 从2004年开始，全乡大力实施村村通水泥（油）路建设工程和农村街巷硬化工程，已有各类村通路、田间路200多条，折算长度140多公里，面积60余万平方米，其中街道硬化75条，巷道132条，通户道11条，境内形成了5个小循环，基本实现水泥路通畅。2005年，区政府为解决山区群众出行难、运货难的矛盾，实施村村通客车工程，坪头乡开通了四条客车线，路经枣林两条：离石至樊包头线、离石至坪头线，路经盛地村两条：离石至赵家山线、离石至雒家庄线。

主干公路建设 店梁公路坪头段起点位于坪头乡滴水崖，途径李家山、岳家山等8个行政村，终点麦局则岭，全长22.4公里，是全乡目前通往外界唯一一条山区三级公路。

2010年，坪头乡投资1706万元，对全长10公里的滴水崖至坪沟公路进行改建，投资480万元对全长19公里的梁家岔到坪沟煤矿路面进行改造。同时投资644.3万元对全长3.7公里的吴背崖公路进行改建。

但该公路是坪头煤炭外运的主干道，常年大型拉煤车往来不断，每年承载400万吨运输量，每天需1300部车往外拉煤，致使大部分路段出现下沉、翻浆，路面损坏，多处出现水毁缺口、塌方等。特别是近年来两次特大暴雨，使该公路受损严重，千疮百孔，隐患重重，出现阻车断路现象，严重影响了全乡的经济发展，对该公路彻底养护维修也刻不容缓。但由于资金问题，一直无法进行大规模养护，每年只能采取零星养护的办法，保证这条坪头通往外界唯一的道路基本畅通。

滴瓦线 起点位于店梁线滴水崖、途经大中咀、聚财窠，终点于西茂线瓦窑间村，全长13.8公里，该公路是2008年开始由全乡三大煤矿自行筹资修建，2009年，投资6700万元完成路基工程，2010年，投资2400万元完成河卵石垫层和路面铺装。由于工期紧张，在排水设施还未完成的情况下，经历了2010年“9·19”特大洪灾，致使路基塌陷、下沉情况严重。至2012年，该工程路基部分已全部完工。

电力设施建设 坪头乡历年来旱情非常严重，为减轻农民负担，从2001年10月至2004年11月对所管范围内24个行政村，12个自然村，已全部进行农网改造并实行同网同价。2011年开始对境内的24个行政村，38个自然村，进一步进行农网升级改造，至2012年，已完成26个台区，用电户1382户的农网升级改造。

2012年，全乡有10千伏线路1条，全长80.4公里，低压线路121.3公里，用电总人口17000人，用电总户数5080户，农村配电变压器42台/2350千瓦。企业配电变压器20

台 /12255 千瓦，年供电量约 1800 万千瓦时左右；新建 110 千伏变电站一座（正在建设），35 千伏变电站三座，主变容量 44300 千瓦 /6 台，供电量 3200 万千瓦时左右，35 千伏线路 41.3 公里，由区电业局直接管理。

通讯设施建设 至 2012 年，全乡行政村全部通了电话，有固定电话 600 多部；移动电话信号辐射塔有 3 处，段家塆、樊包头、杨树岭各 1 处。

新农村建设

2008 年，樊包头村进行整体移民，由坪沟煤矿出资两千万元，吴背崖煤矿出资 700 万元，在市郊后王家坡村购置单元住宅，首批 88 户、270 名村民分到房。同年，在坪头村实施新农村建设工程，采用拆旧建新，搬山造地的办法，规划用地 234 亩，其他用地 42 亩，公建用地 43 亩，总投资 2200 万元，分期进行。2010 年，大西局村 137 户村民实现移民搬迁，涉煤行政村崇里、磁窑沟也将纳入移民搬迁规划。

教 育

坪头乡群众向来尊师重教、注重人才培养，一度将“知识改变命运”演绎的淋漓尽致，在这种氛围的影响下，该乡闫家坡村在 20 世纪 80 年代，曾出现过一年考上 10 个大学生（包括大专）佳绩，吃上国家饭的一批批大学生走出大山，一位位能人外出打拼，为全乡乃至全区政治经济文化等各行各业发展献出了智慧与汗水，在个人成功的同时，使坪头也赢得了文化宝地的美称。

2005 年，乡政府大力调整学校布局，优化整合教师资源，实行“一中四小”模式，投资 1189 万元，建成占地 3.2 万平方米，建筑面积 1 万平方米，辐射周边 20 公里，容纳 1500 名学生八轨制的坪头中学；对原坪头中学和枣洼中学进行改建后，办成可容纳 500 名小学生的寄宿制小学；对原鹏凤山小学和维家庄小学扩建后，办成可容纳 300 名学生的寄宿制小学。

2008 年，在坪头中学东侧投资 350 万元新建寄宿制小学，另外投入 50 万元打通了中小学到店梁线出口，解决了学校出路坡陡弯急的状况，改善了学校出行条件。

2010 年，继续加大对教育的投入，投资 170 万元新建坪头中学的学生宿舍 600 平方

米，改造和拆除了餐厅倾斜、裂缝部分，新建锅炉房及两个 100 立方米的蓄水池，对宿舍和餐厅屋顶进行防水处理。

近年城市化进程的加快，全乡外出务工人员逐年增加，常驻人口不足 5000 人，生源严重流失，本着集约教学资源、集中教育优势的原则，合并学校，2012 年，有坪头中学、坪头小学各一所，在上级部门的号召下，新办幼儿园 1 所，全乡学生总数不足 200 人。

医疗卫生

坪头乡卫生院创建于 70 年代，是集医疗、预防、保健为一体的综合性公立乡镇卫生院。2007 年 5 月，投资 65 万对门窗、内饰、暖气、地板、院面、屋顶进行更换或整修。2012 年，有职工 18 人，开设有内、外、中医、妇幼、防疫、公共卫生等科室。心电、B 超、X 机等检验设备齐全，有病床 20 张，是离石区新型农村合作医疗定点机构。

2010 年，乡卫生院进行了改扩建，新建三层 630 平方米的门诊楼，配置了污水处理和垃圾处理设备，共投资 100 万元。同时对枣洼服务站的基础设施进行改造，并对人员重新安排，使关门停业多年的医疗机构重新开业。

2012 年，全乡 24 个村全部设立了村级卫生所，由乡卫生院统一管理、监督、指导，全年为 1.4 万余人建立了健康档案，并对高血压、糖尿病等 9 项公共卫生项目实施专门管理。同时，全面落实国家各项惠民政策，新农合参保人数占到全乡总人口的 98%，对住院分娩、降消补助等九项公共卫生全部实现免费服务，药品全部实现零差价销售。

2012 年，坪头乡所有村庄都实现了垃圾定点倾倒，部分村庄配备了保洁车。正在积极争取纳入城乡一体化保洁管理体系，即将配备专门的清洁人员与清洁工具。

社会保障

2008 年，投资 60 万元，把原坪头小学置换改建成一座敬老院，可接纳百名五保户老人。2010 年，投入 40 万元，把原枣墾乡政府院改建成敬老院，房间 32 间，配置床位 40 张，添置了理发室、浴室、医疗室、洗衣房等设施。

2013 年，全乡低保户 1221 人，城市低保户 190 人，五保户 198 人，军烈属优抚对象 108 人，最大限度地保障了低收入群众的生活问题。

同年，农村养老保险参保人数 5969 人，城镇参保人数 40 人，60 岁以上享受农村养老保险者 1969 人，城镇居民 13 人，农村医疗保险参保率达到 98% 以上，全部工矿企业都签订了劳保合同，并为雇佣人员缴纳了相应保险。在乡党委政府的号召下，三座煤矿及部分石料厂给当地群众发放米面油等生活用品，发放养老补助，为贫困学生提供无偿救助等。



坪头敬老院

文 化

坪头乡是全区有名的文化之乡，据现年 90 岁高龄的原坪头乡坪头村支部书记薛敦秀回忆，1950 年，坪头就兴办起了人民教育，曾经一度出现村村有学堂，在这种尊师重教氛围的影响下，坪头走出了一大批优秀人才，至今活跃在全区乃至全市各行各业、各个岗位。

坪头地处方山、临县、离石交汇之地，属临县湫水河流域，境内婚丧嫁娶等民风民俗更趋向于临县，方言也与临县相近，伞头秧歌、社戏等是全乡群众最为喜爱的民间艺术，每年春节过后很多村都会组织自己的秧歌表演、都要邀请知名剧团进行演出。过去每当此时，人山人海，但近年来，随着人口流失，特别是青年人外出打工，大型的秧歌活动难以组织，社戏依然进行，但观众越来越少。

2000 年以来，按照区委、区政府对新农村的总体安排部署，乡党委、政府对文化事业工作大力倾斜，以村民活动广场、文化活动阵地、农家书屋等形式不断壮大全乡文化基础设施建设，扩展村民文化活动形式。2012 年全乡 24 个村都建起了农家书屋，涉及农技推广、科学普及、人文地理等各类藏书共计 20 余万册。坪头、西塄、鹏凤山等村还在区教育局的扶持下，在文化广场，配备了健身器材，但总体来说，这些场所因资金困难，大多由过去校舍改建而来，有的甚至是就将原来学校简单换牌，相对落后、等级不高。

2012 年，全乡卫星电视全部覆盖，因地理位置偏远、村民居住分散，宽带网络覆盖较低，只有不足 80% 的村实现了宽带网络覆盖。

名胜古迹

薛公修路碑 位于碗圪台村南 1000 米的碑楼山。碑楼东西长 2 米，南北宽 1.9 米，占地面积 3.8 平方米。据碑记载，为清代同治六年碑刻，首题“薛公修路碑”，正文共 22 行，1034 字。

塙口温氏民宅 位于塙口村内，坐北向南，东西长 30 米，南北宽 25 米，占地面积 750 平方米，现存建筑为清代遗构。民宅四合院布局，轴线上由南向北有正门、正窑。西侧有横拱三孔砖窑，东侧有砖窑洞一孔。正窑砖砌台基，窑洞五孔，前设插廊，六抹隔扇门，四抹隔扇窗，大门单檐硬山顶。

崇里薛氏民宅 位于崇里村东的大湾，坐北朝南，东西长 38.8 米，南北宽 35.5 米，占地面积为 1377 平方米，创建于清代。该民宅为四合院布局，中轴线上有正窑五孔，砖砌拱券型窑洞，前设插廊，西侧有砖窑洞三孔，东侧有四孔。

樊包头奎星楼 位于樊包头村的阳峁上，坐东南向西北，东西 6 米，南北 7 米，占地面积 42 平方米，创建于 1928 年。奎星楼八边形单层檐空心攒尖顶砖塔，石砌台基，出檐下为砖雕八卦图案。门向西北，门洞上方镶石匾额一方，题有“奎星楼”三个大字。

革命遗址

坪头革命烈士碑 位于离石区坪头乡坪头村中观音庙内，坐西向东，碑宽 0.54 米，高 1.25 米，厚 0.16 米，占地面积 0.625 平方米，于 1954 年 10 月 13 日设立。此碑是为革命烈士薛玉田、阎喜生所立的。薛玉田是坪头村人，1942 年参加了晋绥三分区武工队。薛玉田参加武工队后，经常到各个村庄发动群众，侦察敌情，和日军作战时非常英勇。1945 年，他在对敌斗争中被日军包围，在突围无望的情况下英勇就义，牺牲时年仅 21 岁。阎



坪头革命烈士碑

喜生是塬口村人，1943年参加八路军，1944年11月2日，在三泉坪柳村对日军作战中光荣牺牲，年仅24岁。生前在八路军十三团一营、一连、一班。

1954年10月13日，坪头乡全体群众为两位烈士立碑纪念。碑上书有革命烈士碑志：“人生最宝贵的是生命，因为生命对于一个人只有一次，但为了给人类创造幸福，在和万恶的日本帝国主义强盗进行血与火的斗争中，烈士们献出了自己最宝贵的青春，用生命换来了胜利交给人民。烈士功绩山高水长，烈士精神万古流芳。”

人 物

人 物 传

雒贵岐（1909—1941） 清宣统元年（1909）出生于坪头雒家庄村，1936年春加入中国共产主义青年团，1937年加入牺盟会开展抗日救国宣传活动。1938年加入中国共产党，1939年，雒贵岐从薛家坪购回八支牛枪，组织起四区抗日游击小组。同年五月，游击小组扩大改编为八路军一一五师离石游击二中队，他担任指导员。1940年9月，离东县成立，调雒贵岐到离东二区任区长。当时日军对东川地区进行大扫荡，他组织群众配合正规军与日军日夜周旋作战，患了疾病，回家休养。1941年春，日伪军包围雒家庄，将病中的雒贵岐抓到石门塬据点，将他五花大绑，打得皮开肉绽。雒贵岐坚贞不屈，一言不发，日军恼羞成怒，把他拉到沟畔用刀捅死，年仅33岁。

薛福贵（？—1941） 出生年代不详，坪头寺沟村人，抗战时期在寺沟煤矿当工人，秘密参加抗日救亡活动，加入中国共产党。1941年2月，被日军抓捕到石门塬据点。日军审问时，他牢记“革命不怕死，怕死不革命”的入党誓词。日军问他：“谁是共产党、牺盟会？”他说：“中国人全是。”日军又问：“阎良田、武泽深在哪里？”他说：“在中国，你们永远找不到。”日军又问：“你就不怕死吗？”他说：“进了你们的门，就没有准备出去！”日军便把他拉到刑场杀害了。

雒芝尧（1913—1942） 1913年出生于坪头雒家庄村，1941年春参加本村民兵组织，投身抗日。1942年，地下党安排他在寺沟煤矿当绞炭工，秘密动员群众参加民兵组织。后被告密他煽动抗日，被日军抓获。日军要他说出四区党组织及负责人的情况，他始终一句话：“我只知道绞炭，其他什么也不知道。”日军在他身上一无所获，便把他拉到石门塬碉堡外杀害，是年30岁。

雒逢镜（1925—1944） 离石坪头雒家庄村人，1925年生，1940年，加入中国共产

党，被编入离石抗日游击大队四中队，1941年，升为中队指导员。1944年6月，他们在崖窑塔召开群众大会，动员群众搞好坚室清野，抵抗日军扫荡，由于汉奸告密，驻扎在三交的日军出动百余人包围了崖窑塔。经过激烈战斗，雒逢镜被捕。日军对他施以酷刑，妄图逼出口供。雒逢镜坚强不屈，一直缄口不语。日军无可奈何，把他拉到离石城东财神庙杀害，投入枯井内。雒逢镜牺牲时仅19岁。

雒贵权（1918—1945） 1918年生于坪头雒家庄村，1938年参加了四区青年救国会和民兵组织。1939年，雒贵权组织民兵和游击小组参加了摧毁伪区公所的战斗。1940年加入中国共产党。1945年7月，雒贵权被派往八路军十七团领取武器，在返回的途中不幸被捕。敌人威胁他说出武器从哪里来，送到哪里去，雒贵权宁死不肯暴露党的秘密，被日军当即枪杀。雒贵权为革命牺牲时仅28岁。

雒云（1917—1955） 1917年生于坪头乡后庄村，1938年加入中国共产党，担任本村党支部书记，积极开展抗日救国工作。1942年任四区区委委员，后任区委书记。在解放大武、恢复生产、稳定民心等政治斗争和经济建设中取得优异成绩，受到贺龙司令员表扬。1946年，调任金罗镇区委书记，1949年，随军南下，任陕西省镇巴县委书记，后任汉中地委副书记；1955年，在汉中地区被敌人暗杀。

阎继武（1913—1987） 坪头乡鹏凤山村人。1939年，参加牺盟会；同年12月，加入中国共产党。1940年2月，阎继武被任命为临县第二区（三交区）区长，在扩兵、做军鞋、献金、献粮的四大运动中超额完成任务。1941年3月，阎继武调任临县抗日民主政府民政科长，年终被评为模范工作者，出席了县群英大会。

1945年7月，阎继武调任离石县政府民政科科长，11月被任命为离石县县长。在任职期间，他非常重视生产建设，提倡兴修水利，发展农业生产。1948年1月任晋绥行署三专署建设科长，1949年2月，任三专署副专员兼秘书主任。同年9月，阎继武任离石中心县长，负责离石、临县、方山、中阳等四县工作。1949年12月，他被调任地委委员，副专员，分管农林工作。这期间，他编制了全区农业、林业发展规划。

1952年7月，阎继武调到北京，任华北行政委员会财委基建处副处长。1954年9月，任国务院城市建设总局计划处处长，1956年1月，调任国务院城市建设部任计划司副司长。1958年4月，调北京市人民委员会工作，担任万里办公室负责人，同年9月，被任命为北京市人民委员会办公厅副主任、机关党总支书记。他在北京人委工作期间，主管秘书工作，为北京市领导、各级机关和基层群众做了大量的服务工作，受到各级领导和广大干部群众的赞扬和尊重。

“文化大革命”期间，他受诬陷和迫害，下放劳动。1979年1月，党组织为他彻底平反，把他调回北京市人民政府，恢复了办公厅副主任的职务。阎继武仍然像从前一样兢兢业业地工作。1982年离休，1987年逝世。

阎军平（1970—1990年） 鹏凤山村人，心地善良，乐于助人。在小学读书时，被评为三好学生。

父早逝，母亲体弱多病，童年就担负起家务劳动，经常帮助乡亲邻里扶危解困。1987年，阎务直老人晕倒在路上，阎军平立即将老人背回家中，帮助请医送药，照料到老人康复。1988年，他冒着生命危险，从七丈深沟里救出一个坠崖的小孩，当家长带着礼物登门酬谢时，他婉言谢绝。1989年又为腰椎骨折的阎务魁老人担水、收秋。

1990年8月21日，阎军平在塘则塆沟的一水池边洗衣服，忽听哭喊呼救声，他跑到出事地点，见一个儿童掉入水池中，生命垂危。军平纵身跃入水中，用尽全身气力，抢救出了落水少年阎小云，而他却不幸被水淹没。同年9月30日，中共离石县委员会、离石县人民政府联合作出《关于向舍己救人的青年英雄阎军平同志学习的决定》，11月26日中共吕梁地委、吕梁地区行政公署追认他为“当代吕梁英雄”。

张 炳（1919—1991） 原名雒长恩，坪头乡后庄村人，1937年参加革命，通过雒鸿章介绍，结识了韩昌泰，并介绍他参加牺盟会，被委派为南庄小学教员和牺盟会大武特派员。1938年，加入中国共产党。翌年，日军侵占离石城后，党组织派他到阳和沟村以小学教员的身份，进行抗日宣传和反顽固斗争，并发动群众夺取政权，赶走姓裴的反动区长，由共产党员接任了五区区长。

1940年，日军向根据地进行频繁的残酷扫荡，此时他担任四区区委书记，日夜出没险境，发动所辖的9个党支部、72名党员以及46个村的群众与日伪进行坚持不懈的斗争，一次冒着危险深入敌占区班家洼村，被敌包围在一个院内，在群众掩护下脱险。同年，盘踞在石门塆的日军不断扫荡四区，2月的一个晚上包围了后庄村，放火烧了他的家，47岁的父亲被烧死，他化悲痛为力量，更加坚定了对敌斗争的勇气和决心。

同年6月，雒长恩任中共离石县委组织科长，改名张炳，1943年任三区区委书记，对全区基层党支部进行了整顿，选拔了一大批积极分子加入党组织。1945年，任中共晋绥三分局公安局教育科长，离石解放后将被俘的百余名国民党党政人员，交由他管教审查，他认真执行了党的教育与改造相结合的政策，受到晋绥三分局的表彰。同年冬，他调绥蒙军区任中共集宁市三区区委书记，配合三五八旅在集宁战斗突围中，肺部受伤吐血落马，幸被部队抢救脱险。1946年，任中共绥蒙干训队队长，次年因伤情复发，回离石养病。冬季土改三查运动开始，分配他领导离石干部的三查，运动中他始终坚持调查研究和求实的精神，妥善地解决了历史遗留问题，培养了大批积极分子，使他们愉快地为党努力工作。1948年，任中共离石县委组织部长，翌年任县委副书记兼组织部长，同年9月，任中共离石中心县委书记；1951年冬至1952年春，亲自深入基层蹲点，试办了半社会主义性质的农业生产合作社，同时完成了全县工业、手工业和资本主义工商业的社会主义改造，而且镇反、三反、五反和统购统销等都搞得比较出色。1954年，调任中共晋中地委常委、组织

部长；1956年，任地委副书记，经常深入基层指导工作，离山县依靠合作化开展大规模的水土保持的经验，就是在他直接指导下与刘耀搞起来的。他的事迹后被选入《中国农村社会主义高潮》一书。1958年，人民公社化后，他与离石县县长王健在柳林总结了一次水平梯田化的经验，被山西省委向全省普遍推广。1959年，文峪河水库工程动工，他兼任总指挥，经常深入工地研究工作，保证了施工进度和质量。1963年，兼任西山工委书记，具体分管离石县的工作，亲自搞了东红、五里铺、葛家洼3个典型，创造了水土保持先进经验，撰写了《黄河沿岸山区农业发展方向》一文。

“文化大革命”中受到迫害。1972年，党组织为他平反、恢复了工作，先后任中共交口县委书记、吕梁行署计委主任和中共吕梁地委副书记。1983年离休，1991年辞世。

雒品三（1924—1999） 坪头呼家山人，1924年出生，1943年参加工作，新中国成立后，曾任离石县公安局局长，1955年，在离石第一次人民代表大会上当选为离石县人民法院第一任院长；1956年，任副县长；1963年，任组织部部长；1976年，任县委常委；1981年，任县委副书记、人大常委会委员会主任；1984年，离休；1999年，去世。雒品三党性原则非常强，一心为公，勤俭节约，清正廉洁，秉公办事，实事求是，关心干部群众生活，以身作则，受到群众好评。

雒选斌（1928—2003） 坪头乡后庄村人，1928年出生，1940年加入四区游击队。1943年，任李家山民兵副中队长，在敌人碉堡夺取弹药时负伤。同年加入中国共产党。1944年因围困石门塢敌据点成效显著，被评为“民兵模范”，解放离石城时任二中队指导员，参加了阻击敌人的战斗。解放战争时期，带领民兵渡河参加了保卫延安战役，1948年，参加了解放晋中、太原的战役；新中国成立后，先后在团县委、四区、六区等单位工作；1958年，任吴城公社党委书记，后任交口公社书记、商业局长、供销社主任；1989年离休；2003年逝世。

人物简介

薛清池 1927年出生，离石坪头崇里村人，1943年完小毕业后加入中国共产党，7月在晋绥一中读书，1944年，在晋绥三地委司令部通讯科任排职干部，参加晋绥边区秋季反扫荡。1945年，参加了对日秋季攻势，日军投降后，部队改编为晋绥军区独立第三旅，薛清池被任命为连职通讯参谋，参加了攻打汾阳和内蒙新棠的战斗。同年11月，在绥包战役中负伤受冻感染成血伤寒，疗养了半年。1946年，任九团作战参谋，参加了攻打右玉县城的战斗。1947年，参加了三打运城的战役。1948年参加了临汾战役，6月北上参加了晋中战役。同年，解放太原战役异常激烈，薛清池所在九团参加了攻打石柱沟和三打牛驼寨的战斗。接着随军西进参加了兰州战役。1950年，进入祁连山参加剿匪，1954年春，调任

七师坦克自行火炮二一二团任副团长，秘密进入朝鲜。1955年，考入南京军事学院，1959年，毕业后分配到大同装甲兵学院任教研室副主任，不久升任主任（正师）。他勤于思考，善于钻研，试验成功了坦克过雷区履带，在全军比武中得奖。1964年秋，调任长春第五坦克学校任训练部副部长。“文化大革命”期间因直言批评江青对十七年文艺路线的污蔑，被关押隔离审查。1973年，薛清池到装甲兵技术学院任训练部副部长，分管学校的训练工作，他组织编写了这方面的教材。1983年，装甲兵技术学院成为全国的重点院校，薛清池任命为副校长，他组织建设了图书馆、实验室等基础设施，并从各地调入七名著名的教授，力争把学校办成中国的“西点”，学院在传感器技术、汽车理论、计算机技术等方面研究成果显著。1983年，薛清池升任学院院长（正军），1988年退役。

高卫东 1957年11月出生于青海省西宁市，祖籍坪头乡段家塬村，中央党校在职研究生学历，1975年8月参加工作，1986年6月，加入中国共产党，现任中共吕梁市委书记。1975年，高卫东在青海省大通县朔北乡李家堡村插队当知青；1976年，被安排在青海省粮食厅粮油防治队当化验员；1978年，考入青海工农学院（现青海大学）农学系农学专业学习；1982年，毕业分配在青海省劳改局德令哈农场工作；1983年，调入青海省商业厅粮油综合处任副主任科员；1990年，任青海省商业厅粮油综合处副处长；1993年，调任青海省政府办公厅二处任副处长；1995年，任青海省政府办公厅一处正处级秘书；1997年，调任青海省委常委办公室任正处级秘书；1998年，任青海省委办公厅副主任；1999年，调任山西省委办公厅副主任；2002年，山西省委副秘书长；2003年，任山西省委常务副秘书长（正厅级）；2006年，担任运城市委副书记、代市长、市政府党组书记，同年5月任运城市委书记、市长、市政府党组书记，2008年2月任运城市委书记（期间：2005.09—2008.07在中央党校研究生院在职研究生班经济管理专业学习）。2012年元月，调任吕梁市委书记，是山西省第十一届人大代表，中国共产党第十八次全国代表大会代表。

雒逢钦 1919年出生于坪头雒家庄村，1936年，加入新民主主义青年团。1938年，加入中国共产党。同年在雒家庄建立起农村党支部，担任支书和青年救国会秘书、宣传部长。在坪头一带发展党员，组建了党支部8个。腊月十三，他被阎锡山政府抓捕，后经25个村庄群众联名请愿获释。

1939年秋，日军包围了雒家庄，他带游击队与敌人作战，掩护群众转移，敌人放火焚烧了全村。1941年，他参加离石对敌工作站工作，先后策反柳林日军曹长和伪二中队反正投诚。1943年秋，筹划组织了智取张家山碉堡的战斗。1944年，在石门塬智擒了日军小队长，接着参加了马茂庄、南梁等战斗。新中国成立后，先后在离石公安局、法院、检察院工作，直至离休。

雒选民 1925年出生，坪头乡后庄村人，1939年，参加工作，1941年加入中国共产党。1942年，担任游击队排长，配合正规军打店坪据点时受伤。1943年，到上安村当民兵

中队长，参加了西属巴伏击战，打死日军 10 多名。1945 年，解放离石城时，他组织民兵送粮、抬云梯、抢救伤员，后参加了隰县战斗。1950 年，任五区代区长；1953 年，任七区区长；1954 年，任粮食局副局长；1956 年，任县委统战部部长；1961 年，任县商业局局长；1977 年，任建行吕梁中心支行党组书记兼行长；1989 年离休。

阎良田 清光绪二十年（1894）出生于离石县寺沟村，1937 年加入中国共产党，担任本村牺盟会秘书。1939 年，阎良田任四区农委会秘书开展合理负担运动，被阎锡山政府抓捕，关押数月。1942 年，他在兴县党校培训后，任离石敌工部组织股长，他争取许多敌伪人员成为我方内线，与之配合处决了叛徒王丕义，动员石门塙日军据点炊事员张继龙在饮食中投毒。1945 年，阎良田任离石县公安局警法股股长。1947 年，调四区搞土改；1948 年，任四区区长，动员干部奔赴新区工作；1949 年，任离石县组织部长；1951 年底，任离石蛋厂党支部书记。1958 年，离石县委书记赵子文受到错误批判，阎良田第一个为赵子文鸣不平，在离石三千会上带头写大字报，并将大字报贴到晋中地委和山西省委。他这种坚持原则，实事求是，不唯上，不计个人安危的精神，受到全县人民的尊敬。

李 一 清光绪三十四年（1908）出生于坪头东社村，1931 年离石中学毕业，1947 年加入牺盟会，参加抗日救亡工作。1938 年，日军侵占离石后，李一在李家山任教，发动群众搞减租减息、合理负担。1940 年，担任四区教救会秘书，日军在汉奸的带领下放火烧毁他家房屋，全家 15 口人流浪在外。李一随游击队破坏交通，埋地雷，四处打击敌人。6 月，日军开始大扫荡，李一负责民运工作，发动群众参军参战。同年秋，李一调任四区三民小学校长。1942 年秋，李一到三地委教育科工作，培训小学教员，开展冬学运动。1948 年，任离石教育科科长；中华人民共和国成立后任离山二中校长、离山一中校长、离石师范书记、贺昌中学党总支书记。

附 1：烈士英名录

- 阎新祥** 1918 年生，阎家坡村人，战士，1940 年在本县城被敌抓捕杀害。
- 薛丕成** 1902 年生，赵家山村人，民兵，1940 年 10 月在临县后南沟被日军杀害。
- 雒逢谦** 1901 年生，雒家庄村人，战士，1940 年在山东费县武安镇战斗中牺牲。
- 阎振耀** 1911 年生，塙口村人，民兵，1941 年在本村被日军杀害。
- 高锡品** 1919 年生，枣窠村人，离东县游击队事务长，1941 年在临县刘家庄被汉奸杀害。
- 阎逢俊** 1916 年生，岳家山村人，战士，1942 年在中阳县战斗中牺牲。
- 薛侯来** 1926 年生，赵家山村人，战士，1942 年在山东天保山战斗中牺牲。
- 雒芝尧** 1913 年生，雒家庄村人，共产党员，民兵队长，1942 年在本县寺村被日军杀害。

- 薛奶完** 1919年生，寺沟村人，共产党员，1942年在山东作战中牺牲。
- 薛启海** 1922年生，樊包头村人，民兵，1942年在本村埋地雷时牺牲。
- 雒芝玉** 1906年生，雒家庄村人，民兵，1943年在临县南沟破坏日军交通时牺牲。
- 薛相深** 1911年生，火山村人，共产党员，民兵分队长，1943年10月在临县贺家湾村被日军杀害。
- 樊增温** 1907年生，李家山村人，共产党员，民兵，1943年在本村被日军杀害。
- 雒五完** 1909年生，池家峁村人，战士，1943年在交城战斗中牺牲。
- 薛丕富** 1925年生，赵家山村人，战士，1943年在柳林战斗中牺牲。
- 薛保儿** 生年不详，崇里村人，民兵，1943年在本村被13军杀害。
- 薛恒茂** 1912年生，卧龙塬村人，共产党员，民兵，1943年在本县崇里村被日军杀害。
- 薛元英** 1925年生，枣窠村人，共产党员，文书，1944年7月在本县城被敌杀害。
- 贺成英** 1924年生，俭崖局村人，离石县武工队班长，共产党员，1944年2月20日在方山举人头被日军包围，自拉手榴弹牺牲。
- 雒昌世** 1920年生，呼家山村人，115师陈支队班长，1944年在济南战斗中牺牲。
- 雒逢镜** 1925年生，雒家庄村人，共产党员，游击中队指导员，1944年在本县崖窑塔被敌杀害。
- 雒贵权** 1918年生，雒家庄村人，共产党员，战士，1944年在方山大武镇战斗中牺牲。
- 薛鹏风** 1903年生，赵家山村人，战士，1944年在山东费县战斗中牺牲。
- 李玉恩** 1916年生，东杜村人，战士，1944年在本县城被日军杀害。
- 薛宝田** 1919年生，赵家山村人，战士，1944年在县东社村与日军作战牺牲。
- 李英彦** 1914年生，李家山村人，共产党员，战士，1944年在山东作战牺牲。
- 薛富厚** 生年不详，呼家山村人，战士，1944年在山东作战牺牲。
- 阎逢俊** 1922年生，鹏凤山村人，共产党员，民兵队长，1944年10月在本县岳家村被日军杀害。
- 马如福** 1924年生，岳家山村人，共产党员，民兵分队长，1944年3月在本县坪头被日军杀害。
- 李龙念** 1910年生，李家山村人，民兵组长，1944年在方山石门塬被日军杀害。
- 温兴让** 1918年生，凤凰峁村人，战士，共产党员，1944年4月在本县王家坡战斗中牺牲。
- 张文英** 1919年生，崖窑塔村人，民兵队长，1944年被日军杀害。
- 李海旺** 1924年生，东社村人，民兵，1944年10月在方山县大武被日军杀害。
- 李润喜** 1920年生，东社村人，民兵，1944年10月在方山大武被日军杀害。
- 阎生华** 1919年生，阎家坡村人，战士，1945年在榆林县刘家垣村战斗中牺牲。
- 薛雨田** 1910年生，坪头村人，战士，1945年在本县城战斗中牺牲。

- 薛银顺 1927年生，垣上村人，战士，1945年在中阳县战斗中牺牲。
- 薛茂俭 1921年生，蒿圪塔村人，战士，1945年在忻县战斗中牺牲。
- 薛金元 1914年生，卧龙塬村人，战士，1945年在忻县战斗中牺牲。
- 薛德亮 1916年生，大西局村人，战士，1945年在本县刘家垣战斗中牺牲。
- 薛继孝 1925年生，俭崖局人，民兵队长，1946年在方山大武被日军杀害。
- 高月贵 1923年生，大西局村人，共产党员，独三旅排长，1946年2月3日在绥远凉城县战斗中牺牲。
- 张光亮 1922年生，塬口村人，战士，1946年在汾阳战斗中牺牲。
- 薛兰顺 1919年生，樊包头村人，战士，1946年在汾阳县战斗中牺牲。
- 薛殿兰 1921年生，赵家山村人，战士，1946年在陕西洋马河战斗中牺牲。
- 薛光甫 1922年生，樊包头村人，战士，1946年在汾阳作战中牺牲。
- 武俊贤 1925年生，寺沟村人，共产党员，8分区侦察排排长，1947年冬在汾阳县运家庄战斗中牺牲。
- 甄堂明 1912年生，马青局村人，359旅排长，共产党员，1947年在湖南山野桥渡桥时牺牲。
- 温月继 1927年生，凤凰峁村人，战士，1948年在太原牛驼寨战斗中牺牲。
- 薛维杰 1926年生，磁窑沟村人，1旅2团1营2连指导员，1948年10月13日在陕西荔北战斗中牺牲。
- 孙全义 1929年生，柏局上村人，共产党员，战士，1948年在太原战斗中牺牲。
- 薛子清 1925年生，垣上村人，战士，1948年在太原战斗中牺牲。
- 孙恒厚 1921年生，柏局上村人，共产党员，文书，1949年在宝鸡被敌特暗害。
- 薛喜清 1927年生，西局村人，战士，1949年太原牛驼寨战斗中牺牲。
- 薛秀兴 1931年生，樊包头村人，共产党员，1949年4月在太原东关战斗中牺牲。
- 李怀明 1943年生，李家山村人，团员，1964年7月30日在西藏西河村国防施工中牺牲。
- 李继还 1921年生，东社村人，战士，在交城山牺牲。(年代不详)。

附2：撤并乡镇简介

枣墟乡

枣墟乡位于县境西北部，距城区30公里。东部、北部与坪头乡相连，西靠临县界，西南及南与结绳塬和枣林两乡相接。1996年，全乡粮食总产量达到95万公斤。1998年，全乡经济总收入479万元，农民人均纯收入826元。至2000年，全乡面积28.454平方公里，耕地

28710 亩，人口 5256 人。管辖枣洼、西塍、薛家坡、卧龙塍、蒿圪坨、柏局上、孙家岭、大西局、小西局、崇里、垣则、段家塍、垣上、长龙山 16 个村民委员会。

枣洼周边村落地处黄土丘陵区。年平均气温 10℃，降水量年均 450 毫米，且多在秋季。无霜期 160 天。农作物有谷子、玉米、高粱、豆类等，盛产红枣。乡、村办有煤矿，有通往县城的简易公路。到 2000 年，全乡有中学 1 所，小学 15 所，卫生院 1 所。

枣塍乡（人民公社）党委领导机构 1945 年，离石解放后，中共四区委移至西塍，到 1954 年 10 月，历任区委书记薛志强、阎泽海（曾两次任职）、薛立渭，历任区长（主席）杨兴、高世昌、雒品三。

1955 年 2 月撤销区建制，改设乡，到 1958 年，枣塍乡历任书记（总支委员会）为薛元宪、薛元亮、温汝明（第一书记）、薛元亮（第二书记）。1958 年 3 月划归坪头乡管辖。

1961 年 6 月，建立西塍人民公社委员会，到 1967 年 2 月，历任书记薛元明、薛兴旺、阎定昌。1967 年 6 月，成立中共西塍人民公社核心小组，后改为革命委员会核心小组，又改为人民公社革命委员会核心小组，组长薛如明。1971 年 4 月，西塍人民公社划归临县管辖，10 月复归离石，到 1975 年 10 月，历任书记为薛如明、康五奴、刘正聪。1975 年，公社机关由西塍迁驻枣塍，1983 年 8 月改名为枣塍乡人民公社，1984 年改建为乡政府，2001 年撤并到坪头乡，历任党委书记为刘正聪、穆其通、杜保发、刘金柱、刘才马、成维铁、闫长有。

枣塍乡人大领导机构 1987 年至 2001 年，枣塍乡召开了三届人民代表会议，选举产生了相应的领导机构，到 2001 年撤并期间，历任人大主席（人大工作联络组组长）为贺青云、刘才马、薛国保、薛茂江、刘树海。

枣塍乡（人民公社）政府领导机构 1953 年成立枣塍乡人民政府，1958 年 3 月撤销，历任乡长薛保富、渠德奎。1961 年 6 月，成立西塍人民公社，后改称人民公社管理委员会，“文化大革命”期间又称人民公社革命委员会，历任主任（社长）薛兴旺、阎定昌、薛继荣、薛如明、薛香保。1981 年 10 月，西塍人民公社革命委员会，又改称管理委员会，1983 年 8 月西塍人民公社更名为枣洼人民公社，1984 年 8 月枣洼人民公社管理委员会改称乡人民政府，职务称谓由主任改为乡长。到 2001 年撤并前，历任主任（乡长）薛香保、毛俊虎、杨培亮、成振兴、刘金柱、李新普、薛月生、冯强、武新平。

后 记

2012年1月,《离石区乡镇(街道)志》编修工作启动。此项工作得到区委、区政府的重视和各乡镇(街道)的密切配合。分管史志工作的区委副书记李溢涛、区政府党组成员侯光钰亲自参与安排、督办,各乡镇(街道)主要领导亲自安排部署,并确定了分管领导,选定了资料征集人员和一至两名初稿撰写人员。资料征集人员广征资料,初稿撰写人员精心编纂。为确保此项工作按时保质保量完成,2013年3月,李溢涛副书记亲笔批示,由区委办、区政府办组成督促检查组,督促检查组分赴本区各乡(镇、街道)《离石区乡镇(街道)志》初稿编纂工作进行专项督查,促进了此项工作的顺利开展。2013年8月,完成了《离石区乡镇(街道)志》的初稿编纂。

2013年8月至2014年7月,《离石区乡镇(街道)志》进入修改、审定阶段。在此阶段,区史志办主任孙银爱从体例、内容、文字等方面进行全面审修,区政协副主席、编委副主任李新参与了全稿审阅,梁瑞兵、张静就《离石区乡镇(街道)志》中的具体问题进行订正核实、补充完善。至2014年7月,此志审定工作基本结束。

2014年8月,《离石区乡镇(街道)志》送太原拓彩印艺有限公司排印,样书先后送市委常委、区委书记常书铭,区长吕文平,区委副书记李溢涛,区政府党组成员侯光钰修改审定,并提出宝贵的修改意见。

《离石区乡镇(街道)志》的编纂工作还得到吕梁市地方志办公室主任王月明、副主任苏俊旗的大力支持,他们从编排体例、注意事项等方面提出建议。本区部分知情者提供了大量口碑资料。此志编排印刷过程中,我室还特邀文水县史志研究会会长徐锦笙进行协助,他从体例、文字、编排等方面提出建议。在此,我们对所有惠及此书的同志表示衷心地感谢!

《离石区乡镇(街道)志》属初探尝试,加之资料匮乏,编纂人员学识水平有限,本书难免有差错与纰漏之处,真诚希望各界人士批评指正。

离石区史志办公室

2015年8月

图书在版编目(CIP)数据

离石区乡镇(街道)志 / 离石区史志办公室编. —北京:
中共党史出版社, 2015. 12
ISBN 978-7-5098-3110-6

I. ①离… II. ①离… III. ①区(城市)—乡镇—地
方志—吕梁市 IV. ①K292.55

中国版本图书馆 CIP 数据核字(2015)第 114523 号

离石区乡镇(街道)志

出版发行: 中共党史出版社

责任编辑: 王兵 张征珍(特邀)

复 审: 李亚平

终 审: 李青建

社 址: 北京市海淀区芙蓉里南街 6 号院 1 号楼

邮 编: 100080

网 址: www.dscbs.com

经 销: 新华书店

印 刷: 太原拓彩印艺公司 制印装订
山西大学印刷厂

开 本: 889mm × 1194mm 1/16

字 数: 460 千字

印 张: 22 彩 插: 12

印 数: 1-1000 册

版 次: 2015 年 12 月第 1 版

印 次: 2015 年 12 月第 1 次印刷

ISBN 978-7-5098-3110-6 定 价: 98.00 元

非会员水印

